



Città Metropolitana di Palermo

Direzione Servizi Generali e Istituzionali

U.O. Cerimoniale -URP - Comunicazione Istituzionale - Statistica

Dati Demografici – Imprese - Unità Attive e Registrate
negli 82 Comuni della provincia di Palermo

ANNO 2023

COMUNE DI ALIA

ANNO 2023

<i>DEMOGRAFIA E TERRITORIO</i>			
Superficie territoriale (in km ²)	45,98		
Zona altimetrica	Montagna interna		
Altitudine	726 metri s.l.m.		
<i>MOVIMENTO DELLA POPOLAZIONE</i>			
Popolazione al 01/01/2024	3241		
Popolazione legale al Censimento 2011	3806		
Variazione %	-14,84%		
Densità (abitanti per km ²)	70		
Grado di urbanizzazione	Scarsamente popolato (rurale)		
<i>INDICATORI DELLA STRUTTURA DELLA POPOLAZIONE</i>			
	MASCHI	FEMMINE	TOTALI
Popolazione al 01/01/2024	1573	1668	3241
Popolazione straniera residente	19	28	47
Età Media (Anni)	48,7		
	TOTALI	%	
Percentuale giovani (0-14 anni)	372	11,48	
Percentuale popolazione attiva (15-65 anni)	1979	61,06	
Percentuale anziani (oltre 66 anni)	890	27,46	
Percentuale Stranieri	47	1,45	
Indice di vecchiaia (indica quanti anziani ci sono ogni 100 giovani)		239,24	
Indice di dipendenza strutturale (rapporto tra popolazione in età non attiva (0-14 anni e 66 anni e più) e popolazione in età attiva (15-66 anni), moltiplicato per 100)		63,77	

IMPRESE

<i>SEZIONI DI ATTIVITA'</i>	<i>registrate</i>	<i>attive</i>	<i>cessate</i>	<i>iscritte</i>	<i>cessate non d'ufficio</i>
Agricoltura silvicoltura e pesca	109	106	4	3	4
Estrazione di minerali da cave e miniere					
Attività manifatturiere	21	19	0	0	0
Fornitura di energia elettrica, gas, vapore e aria condiz...					
Fornitura di acqua; reti fognarie, attività di gestione d...					
Costruzioni	40	38	2	0	2
Commercio all'ingrosso e al dettaglio; riparazione di aut...	58	54	2	1	2
Trasporto e magazzinaggio	8	8	0	0	0
Attività dei servizi di alloggio e di ristorazione	13	13	1	0	1
Servizi di informazione e comunicazione	4	4	0	0	0
Attività finanziarie e assicurative	7	7	0	1	0
Attività immobiliari					
Attività professionali, scientifiche e tecniche	3	2	0	0	0
Noleggio, agenzie di viaggio, servizi di supporto alle imp...	2	2	0	0	0
Istruzione					
Sanità e assistenza sociale	4	4	0	0	0
Attività artistiche, sportive, di intrattenimento e diver...	2	2	1	1	1
Altre attività di servizi	11	11	0	1	0
Attività di famiglie e connivenze come datori di lavoro					
Imprese non classificate	16	0	0	2	0
RIEPILOGO COMUNE	298	270	10	9	10

UNITA' LOCALI ATTIVE

UNITA' LOCALI REGISTRATE

<i>Sedi di Impresa</i>	<i>Unità Locali con sede in Provincia</i>	<i>Prima Unità Locale con sede fuori Provincia</i>	<i>altre Unità Locali (successive alla prima) con sede fuori Provincia</i>	Totale
270	31	2	4	307

<i>Sedi di Impresa</i>	<i>Unità Locali con sede in Provincia</i>	<i>Prima Unità Locale con sede fuori Provincia</i>	<i>altre Unità Locali (successive alla prima) con sede fuori Provincia</i>	Totale
298	31	2	4	335

COMUNE DI ALIMENA

ANNO 2023

DEMOGRAFIA E TERRITORIO

Superficie territoriale (in km²)	59,7
Zona altimetrica	Collina interna
Altitudine	740 metri s.l.m.

MOVIMENTO DELLA POPOLAZIONE

Popolazione al 01/01/2024	1793
Popolazione legale al Censimento 2011	2152
Variazione %	-16,68%
Densità (abitanti per km ²)	30
Grado di urbanizzazione	Scarsamente popolato (rurale)

INDICATORI DELLA STRUTTURA DELLA POPOLAZIONE

	MASCHI	FEMMINE	TOTALE
Popolazione al 01/01/2024	863	930	1793
Popolazione straniera residente	23	25	48
Età Media (Anni)	50,6		
	TOTALI	%	
Percentuale giovani (0-14 anni)	171	9,54	
Percentuale popolazione attiva (15-65 anni)	1089	60,73	
Percentuale anziani (oltre 66 anni)	533	29,73	
Percentuale stranieri	48	2,68%	
Indice di vecchiaia (indica quanti anziani ci sono ogni 100 giovani)		311,7	
Indice di dipendenza strutturale (rapporto tra popolazione in età non attiva (0-14 anni e 66 anni e più) e popolazione in età attiva (15-65 anni), moltiplicato per 100)		64,65	

IMPRESE

<i>SEZIONI DI ATTIVITA'</i>	<i>registrate</i>	<i>attive</i>	<i>cessate</i>	<i>iscritte</i>	<i>cessate non d'ufficio</i>
Agricoltura silvicoltura e pesca	61	60	1	0	1
Estrazione di minerali da cave e miniere	3	3	0	0	0
Attività manifatturiere	8	7	1	0	1
Fornitura di energia elettrica, gas, vapore e aria condiz...					
Fornitura di acqua; reti fognarie, attività di gestione d...					
Costruzioni	23	21	1	0	1
Commercio all'ingrosso e al dettaglio; riparazione di aut...	38	33	0	0	0
Trasporto e magazzinaggio	2	2	0	0	0
Attività dei servizi di alloggio e di ristorazione	7	6	2	0	2
Servizi di informazione e comunicazione					
Attività finanziarie e assicurative	2	2	0	0	0
Attività immobiliari	1	1	0	0	0
Attività professionali, scientifiche e tecniche	3	3	1	1	1
Noleggio, agenzie di viaggio, servizi di supporto alle imp...					
Istruzione					
Sanità e assistenza sociale	2	2	0	0	0
Attività artistiche, sportive, di intrattenimento e diver...	4	4	0	0	0
Altre attività di servizi	10	9	1	0	1
Attività di famiglie e connivenze come datori di lavoro					
Imprese non classificate	9	0	0	0	0
RIEPILOGO COMUNE	173	153	7	1	7

UNITA' LOCALI ATTIVE

UNITA' LOCALI REGISTRATE

<i>Sedi di Impresa</i>	<i>Unità Locali con sede in Provincia</i>	<i>Prima Unità Locale con sede fuori Provincia</i>	<i>altre Unità Locali (successive alla prima) con sede fuori Provincia</i>	<i>Totale</i>
153	23	5	2	183

<i>Sedi di Impresa</i>	<i>Unità Locali con sede in Provincia</i>	<i>Prima Unità Locale con sede fuori Provincia</i>	<i>altre Unità Locali (successive alla prima) con sede fuori Provincia</i>	<i>Totale</i>
173	23	5	2	203

COMUNE DI ALIMINUSA

ANNO 2023

DEMOGRAFIA E TERRITORIO

Superficie territoriale (in km²)	13,68
Zona altimetrica	Collina interna
Altitudine	450 metri s.l.m.

MOVIMENTO DELLA POPOLAZIONE

Popolazione al 01/01/2024	1043
Popolazione legale al Censimento 2011	1291
Variazione %	-19,21%
Densità (abitanti per km ²)	76
Grado di urbanizzazione	Scarsamente popolato (rurale)

INDICATORI DELLA STRUTTURA DELLA POPOLAZIONE

	MASCHI	FEMMINE	TOTALE
Popolazione al 01/01/2024	521	522	1043
Popolazione straniera residente	3	10	13
Età Media (Anni)	49,7		
	TOTALI	%	
Percentuale giovani (0-14 anni)	96	9,2	
Percentuale popolazione attiva (15-65 anni)	645	61,85	
Percentuale anziani (oltre 66 anni)	302	28,95	
Percentuale stranieri	13	1,25%	
Indice di vecchiaia (indica quanti anziani ci sono ogni 100 giovani)		314,58	
Indice di dipendenza strutturale (rapporto tra popolazione in età non attiva (0-14 anni e 66 anni e più) e popolazione in età attiva (15-65 anni), moltiplicato per 100)		61,7	

IMPRESE

<i>SEZIONI DI ATTIVITA'</i>	<i>registrate</i>	<i>attive</i>	<i>cesse</i>	<i>iscritte</i>	<i>cesse non d'ufficio</i>
Agricoltura silvicoltura e pesca	49	49	1	0	1
Estrazione di minerali da cave e miniere					
Attività manifatturiere	4	4	0	0	0
Fornitura di energia elettrica, gas, vapore e aria condiz...					
Fornitura di acqua; reti fognarie, attività di gestione d...					
Costruzioni	18	18	0	0	0
Commercio all'ingrosso e al dettaglio; riparazione di aut...	14	14	0	1	0
Trasporto e magazzinaggio	1	1	0	0	0
Attività dei servizi di alloggio e di ristorazione	4	4	0	0	0
Servizi di informazione e comunicazione	4	4	0	0	0
Attività finanziarie e assicurative	1	1	0	0	0
Attività immobiliari					
Attività professionali, scientifiche e tecniche	1	1	0	0	0
Noleggio, agenzie di viaggio, servizi di supporto alle imp...					
Istruzione					
Sanità e assistenza sociale					
Attività artistiche, sportive, di intrattenimento e diver...					
Altre attività di servizi	2	2	0	0	0
Attività di famiglie e connivenze come datori di lavoro	0	0		7	0
Imprese non classificate	4	4	0	0	0
RIEPILOGO COMUNE	102	102	1	1	1

UNITA' LOCALI ATTIVE

UNITA' LOCALI REGISTRATE

<i>Sedi di Impresa</i>	<i>Unità Locali con sede in Provincia</i>	<i>Prima Unità Locale con sede fuori Provincia</i>	<i>altre Unità Locali (successive alla prima) con sede fuori Provincia</i>	Totale
95	7	3	1	106

<i>Sedi di Impresa</i>	<i>Unità Locali con sede in Provincia</i>	<i>Prima Unità Locale con sede fuori Provincia</i>	<i>altre Unità Locali (successive alla prima) con sede fuori Provincia</i>	Totale
102	7	3	1	113

COMUNE DI ALTAVILLA MILICIA

ANNO 2023

DEMOGRAFIA E TERRITORIO

Superficie territoriale (in km²)	23,78
Zona altimetrica	Collina litoranea
Altitudine	73 metri s.l.m.

MOVIMENTO DELLA POPOLAZIONE

Popolazione al 01/01/2024	8837
Popolazione legale al Censimento 2011	7429
Variazione %	18,95%
Densità (abitanti per km ²)	372
Grado di urbanizzazione	densità intermedia

INDICATORI DELLA STRUTTURA DELLA POPOLAZIONE

	MASCHI	FEMMINE	TOTALI
Popolazione al 01/01/2024	4418	4419	8837
Popolazione straniera residente	65	95	160
Età Media (Anni)	43,2		

	TOTALI	%
Percentuale giovani (0-14 anni)	1354	15,32
Percentuale popolazione attiva (15-65 anni)	5785	65,46
Percentuale anziani (oltre 66 anni)	1698	19,22
Percentuale stranieri	160	1,81%
Indice di vecchiaia (indica quanti anziani ci sono ogni 100 giovani)		125,41
Indice di dipendenza strutturale (rapporto tra popolazione in età non attiva (0-14 anni e 66 anni e più) e popolazione in età attiva (15-65 anni), moltiplicato per 100)		52,76

IMPRESE

<i>SEZIONI DI ATTIVITA'</i>	<i>registrate</i>	<i>attive</i>	<i>cesstate</i>	<i>iscritte</i>	<i>cesstate non d'ufficio</i>
Agricoltura silvicoltura e pesca	23	23	1	1	1
Estrazione di minerali da cave e miniere					
Attività manifatturiere	31	29	1	0	1
Fornitura di energia elettrica, gas, vapore e aria condiz...					
Fornitura di acqua; reti fognarie, attività di gestione d...	5	4	0	0	0
Costruzioni	91	81	1	2	1
Commercio all'ingrosso e al dettaglio; riparazione di aut...	122	116	9	5	9
Trasporto e magazzinaggio	10	10	0	0	0
Attività dei servizi di alloggio e di ristorazione	39	33	1	0	1
Servizi di informazione e comunicazione	6	5	0	0	0
Attività finanziarie e assicurative	5	5	0	0	0
Attività immobiliari	8	6	0	0	0
Attività professionali, scientifiche e tecniche	6	6	1	1	1
Noleggio, agenzie di viaggio, servizi di supporto alle imp...	16	13	1	1	1
Istruzione	2	2	0	0	0
Sanità e assistenza sociale	6	5	0	0	0
Attività artistiche, sportive, di intrattenimento e diver...	8	5	0	0	0
Altre attività di servizi	21	21	0	0	0
Attività di famiglie e connivenze come datori di lavoro					
Imprese non classificate	56	0	3	14	3
RIEPILOGO COMUNE	455	364	18	24	18

UNITA' LOCALI ATTIVE

UNITA' LOCALI REGISTRATE

<i>Sedi di Impresa</i>	<i>Unità Locali con sede in Provincia</i>	<i>Prima Unità Locale con sede fuori Provincia</i>	<i>altre Unità Locali (successive alla prima) con sede fuori Provincia</i>	Totale
364	74	3	2	443

<i>Sedi di Impresa</i>	<i>Unità Locali con sede in Provincia</i>	<i>Prima Unità Locale con sede fuori Provincia</i>	<i>altre Unità Locali (successive alla prima) con sede fuori Provincia</i>	Totale
455	79	3	2	539

COMUNE DI ALTOFONTE

ANNO 2023

DEMOGRAFIA E TERRITORIO

Superficie territoriale (in km²)	35,44
Zona altimetrica	Collina interna
Altitudine	350 metri s.l.m.

MOVIMENTO DELLA POPOLAZIONE

Popolazione al 01/01/2024	9775
Popolazione legale al Censimento 2011	10266
Variazione %	-4,78%
Densità (abitanti per km ²)	276
Grado di urbanizzazione	densità intermedia

INDICATORI DELLA STRUTTURA DELLA POPOLAZIONE

	MASCHI	FEMMINE	TOTALE
Popolazione al 01/01/2024	4733	5042	9775
Popolazione straniera residente	36	62	98
Età Media (Anni)	43,8		
	TOTALE	%	
Percentuale giovani (0-14 anni)	1407	14,39	
Percentuale popolazione attiva (15-65 anni)	6413	65,61	
Percentuale anziani (oltre 66 anni)	1955	20	
Percentuale stranieri	98	1,00%	
Indice di vecchiaia (indica quanti anziani ci sono ogni 100 giovani)		138,95	
Indice di dipendenza strutturale (rapporto tra popolazione in età non attiva (0-14 anni e 66 anni e più) e popolazione in età attiva (15-65 anni), moltiplicato per 100)		52,42	

IMPRESE

<i>SEZIONI DI ATTIVITA'</i>	<i>registrate</i>	<i>attive</i>	<i>cesstate</i>	<i>iscritte</i>	<i>cesstate non d'ufficio</i>
Agricoltura silvicoltura e pesca	35	33	3	1	3
Estrazione di minerali da cave e miniere	1	1	0	0	0
Attività manifatturiere	42	41	0	0	0
Fornitura di energia elettrica, gas, vapore e aria condiz...					
Fornitura di acqua; reti fognarie, attività di gestione d...	3	3	0	0	0
Costruzioni	101	91	3	4	3
Commercio all'ingrosso e al dettaglio; riparazione di aut...	141	137	11	2	11
Trasporto e magazzinaggio	16	15	0	0	0
Attività dei servizi di alloggio e di ristorazione	19	17	1	0	1
Servizi di informazione e comunicazione	7	7	0	0	0
Attività finanziarie e assicurative	19	18	1	2	1
Attività immobiliari	4	4	0	0	0
Attività professionali, scientifiche e tecniche	20	18	1	2	1
Noleggio, agenzie di viaggio, servizi di supporto alle imp...	9	8	0	0	0
Istruzione	2	2	0	0	0
Sanità e assistenza sociale	6	5	0	0	0
Attività artistiche, sportive, di intrattenimento e diver...	2	2	0	0	0
Altre attività di servizi	18	18	0	0	0
Attività di famiglie e connivenze come datori di lavoro					
Imprese non classificate	41	0	4	13	4
RIEPILOGO COMUNE	486	420	24	24	24

UNITA' LOCALI ATTIVE

UNITA' LOCALI REGISTRATE

<i>Sedi di Impresa</i>	<i>Unità Locali con sede in Provincia</i>	<i>Prima Unità Locale con sede fuori Provincia</i>	<i>altre Unità Locali (successive alla prima) con sede fuori Provincia</i>	<i>Totale</i>
420	37	6	2	465

<i>Sedi di Impresa</i>	<i>Unità Locali con sede in Provincia</i>	<i>Prima Unità Locale con sede fuori Provincia</i>	<i>altre Unità Locali (successive alla prima) con sede fuori Provincia</i>	<i>Totale</i>
486	39	6	2	533

COMUNE DI BAGHERIA

ANNO 2023

DEMOGRAFIA E TERRITORIO

Superficie territoriale (in km²)	29,84
Zona altimetrica	Collinea litoranea
Altitudine	78 metri s.l.m.

MOVIMENTO DELLA POPOLAZIONE

Popolazione al 01/01/2024	53010
Popolazione legale al Censimento 2011	54257
Variazione %	-2,30%
Densità (abitanti per km ²)	1776
Grado di urbanizzazione	densità intermedia

INDICATORI DELLA STRUTTURA DELLA POPOLAZIONE

	MASCHI	FEMMINE	TOTALE
Popolazione al 01/01/2024	25875	27135	53010
Popolazione straniera residente	267	344	611
Età Media (Anni)	43,6		

	TOTALE	%
Percentuale giovani (0-14 anni)	7676	14,48
Percentuale popolazione attiva (15-65 anni)	34873	65,79
Percentuale anziani (oltre 66 anni)	10461	19,73
Percentuale stranieri	611	1,15%
Indice di vecchiaia (indica quanti anziani ci sono ogni 100 giovani)		136,28
Indice di dipendenza strutturale (rapporto tra popolazione in età non attiva (0-14 anni e 66 anni e più) e popolazione in età attiva (15-65 anni), moltiplicato per 100)		52,01

IMPRESE

<i>SEZIONI DI ATTIVITA'</i>	<i>registrate</i>	<i>attive</i>	<i>cesstate</i>	<i>iscritte</i>	<i>cesstate non d'ufficio</i>
Agricoltura silvicoltura e pesca	169	154	4	1	4
Estrazione di minerali da cave e miniere	4	3	0	0	0
Attività manifatturiere	356	301	23	10	23
Fornitura di energia elettrica, gas, vapore e aria condiz...	1	1	0	0	0
Fornitura di acqua; reti fognarie, attività di gestione d...	14	13	0	0	0
Costruzioni	616	519	36	27	36
Commercio all'ingrosso e al dettaglio; riparazione di aut...	1168	1047	49	32	49
Trasporto e magazzinaggio	108	98	1	3	1
Attività dei servizi di alloggio e di ristorazione	283	256	13	6	13
Servizi di informazione e comunicazione	95	86	6	3	6
Attività finanziarie e assicurative	86	82	7	1	7
Attività immobiliari	66	61	2	4	2
Attività professionali, scientifiche e tecniche	113	105	8	10	8
Noleggio, agenzie di viaggio, servizi di supporto alle imp...	117	110	2	5	1
Istruzione	39	37	2	0	2
Sanità e assistenza sociale	65	60	2	0	2
Attività artistiche, sportive, di intrattenimento e diver...	52	49	2	1	2
Altre attività di servizi	147	140	4	3	4
Attività di famiglie e connivenze come datori di lavoro					
Imprese non classificate	578	6	20	111	20
RIEPILOGO COMUNE	4077	3128	181	217	180

UNITA' LOCALI ATTIVE

UNITA' LOCALI REGISTRATE

<i>Sedi di Impresa</i>	<i>Unità Locali con sede in Provincia</i>	<i>Prima Unità Locale con sede fuori Provincia</i>	<i>altre Unità Locali (successive alla prima) con sede fuori Provincia</i>	Totale
3.128	534	54	45	3.761

<i>Sedi di Impresa</i>	<i>Unità Locali con sede in Provincia</i>	<i>Prima Unità Locale con sede fuori Provincia</i>	<i>altre Unità Locali (successive alla prima) con sede fuori Provincia</i>	Totale
4.077	596	54	45	4.772

COMUNE DI BALESTRATE

ANNO 2023

DEMOGRAFIA E TERRITORIO

Superficie territoriale (in km²)	6,43
Zona altimetrica	Pianura
Altitudine	35 metri s.l.m.

MOVIMENTO DELLA POPOLAZIONE

Popolazione al 01/01/2024	6283
Popolazione legale al Censimento 2011	6413
Variazione %	-2,03%
Densità (abitanti per km ²)	977
Grado di urbanizzazione	densità intermedia

INDICATORI DELLA STRUTTURA DELLA POPOLAZIONE

	MASCHI	FEMMINE	TOTALE
Popolazione al 01/01/2024	2995	3288	6283
Popolazione straniera residente	71	112	183
Età Media (Anni)	47,1		
	TOTALE	%	
Percentuale giovani (0-14 anni)	736	11,71	
Percentuale popolazione attiva (15-65 anni)	3939	62,69	
Percentuale anziani (oltre 66 anni)	1608	25,6	
Percentuale stranieri	183	2,91%	
Indice di vecchiaia (indica quanti anziani ci sono ogni 100 giovani)		218,48	
Indice di dipendenza strutturale (rapporto tra popolazione in età non attiva (0-14 anni e 66 anni e più) e popolazione in età attiva (15-65 anni), moltiplicato per 100)		59,51	

IMPRESE

<i>SEZIONI DI ATTIVITA'</i>	<i>registrate</i>	<i>attive</i>	<i>cessate</i>	<i>iscritte</i>	<i>cessate non d'ufficio</i>
Agricoltura silvicoltura e pesca	45	43	4	0	4
Estrazione di minerali da cave e miniere					
Attività manifatturiere	23	19	0	0	0
Fornitura di energia elettrica, gas, vapore e aria condiz...					
Fornitura di acqua; reti fognarie, attività di gestione d...	1	1	0	0	0
Costruzioni	51	46	1	3	1
Commercio all'ingrosso e al dettaglio; riparazione di aut...	167	152	7	9	7
Trasporto e magazzinaggio	20	16	3	0	3
Attività dei servizi di alloggio e di ristorazione	77	71	5	3	5
Servizi di informazione e comunicazione	5	5	0	0	0
Attività finanziarie e assicurative	5	5	0	1	0
Attività immobiliari	11	11	1	2	1
Attività professionali, scientifiche e tecniche	9	7	1	0	1
Noleggio, agenzie di viaggio, servizi di supporto alle imp...	24	23	2	2	2
Istruzione	2	1	0	0	0
Sanità e assistenza sociale	6	4	0	0	0
Attività artistiche, sportive, di intrattenimento e diver...	11	10	1	0	1
Altre attività di servizi	20	20	1	1	1
Attività di famiglie e connivenze come datori di lavoro					
Imprese non classificate	88	0	1	16	1
RIEPILOGO COMUNE	565	434	27	37	27

UNITA' LOCALI ATTIVE

UNITA' LOCALI REGISTRATE

<i>Sedi di Impresa</i>	<i>Unità Locali con sede in Provincia</i>	<i>Prima Unità Locale con sede fuori Provincia</i>	<i>altre Unità Locali (successive alla prima) con sede fuori Provincia</i>	Totale
434	80	21	3	538

<i>Sedi di Impresa</i>	<i>Unità Locali con sede in Provincia</i>	<i>Prima Unità Locale con sede fuori Provincia</i>	<i>altre Unità Locali (successive alla prima) con sede fuori Provincia</i>	Totale
565	91	21	3	680

COMUNE DI BAUCINA

ANNO 2023

DEMOGRAFIA E TERRITORIO

Superficie territoriale (in km²)	6,43
Zona altimetrica	Collina interna
Altitudine	35 metri s.l.m.

MOVIMENTO DELLA POPOLAZIONE

Popolazione al 01/01/2024	1848
Popolazione legale al Censimento 2011	2014
Variazione %	-8,24%
Densità (abitanti per km ²)	287
Grado di urbanizzazione	scarsamente popolato (rurale)

INDICATORI DELLA STRUTTURA DELLA POPOLAZIONE

	MASCHI	FEMMINE	TOTALE
Popolazione al 01/01/2024	927	921	1848
Popolazione straniera residente	19	19	38
Età Media (Anni)	46,6		
	TOTALE	%	
Percentuale giovani (0-14 anni)	246	13,31	
Percentuale popolazione attiva (15-65 anni)	1144	61,91	
Percentuale anziani (oltre 66 anni)	458	24,78	
Percentuale stranieri	38	2,06%	
Indice di vecchiaia (indica quanti anziani ci sono ogni 100 giovani)		186,18	
Indice di dipendenza strutturale (rapporto tra popolazione in età non attiva (0-14 anni e 66 anni e più) e popolazione in età attiva (15-65 anni), moltiplicato per 100)		61,54	

IMPRESE

<i>SEZIONI DI ATTIVITA'</i>	<i>registrate</i>	<i>attive</i>	<i>cesstate</i>	<i>iscritte</i>	<i>cesstate non d'ufficio</i>
Agricoltura silvicoltura e pesca	101	101	6	3	6
Estrazione di minerali da cave e miniere					
Attività manifatturiere	19	18	0	0	0
Fornitura di energia elettrica, gas, vapore e aria condiz...					
Fornitura di acqua; reti fognarie, attività di gestione d...	3	2	0	0	0
Costruzioni	20	20	2	0	2
Commercio all'ingrosso e al dettaglio; riparazione di aut...	35	35	0	1	0
Trasporto e magazzinaggio	5	5	1	0	1
Attività dei servizi di alloggio e di ristorazione	7	6	1	0	1
Servizi di informazione e comunicazione					
Attività finanziarie e assicurative	3	3	0	0	0
Attività immobiliari	1	0	0	0	0
Attività professionali, scientifiche e tecniche	3	3	0	0	0
Noleggio, agenzie di viaggio, servizi di supporto alle imp...	1	1	0	0	0
Istruzione					
Sanità e assistenza sociale	2	2	0	0	0
Attività artistiche, sportive, di intrattenimento e diver...	3	3	0	1	0
Altre attività di servizi	5	5	0	0	0
Attività di famiglie e connivenze come datori di lavoro					
Imprese non classificate	6	0	0	0	0
RIEPILOGO COMUNE	214	204	10	5	10

UNITA' LOCALI ATTIVE

UNITA' LOCALI REGISTRATE

<i>Sedi di Impresa</i>	<i>Unità Locali con sede in Provincia</i>	<i>Prima Unità Locale con sede fuori Provincia</i>	<i>altre Unità Locali (successive alla prima) con sede fuori Provincia</i>	Totale
204	24	1	1	230

<i>Sedi di Impresa</i>	<i>Unità Locali con sede in Provincia</i>	<i>Prima Unità Locale con sede fuori Provincia</i>	<i>altre Unità Locali (successive alla prima) con sede fuori Provincia</i>	Totale
214	24	1	1	240

COMUNE DI BELMONTE MEZZAGNO

ANNO 2023

DEMOGRAFIA E TERRITORIO

Superficie territoriale (in km²)	29,29
Zona altimetrica	Collina interna
Altitudine	356 metri s.l.m.

MOVIMENTO DELLA POPOLAZIONE

Popolazione al 01/01/2024	10839
Popolazione legale al Censimento 2011	11149
Variazione %	-2,78
Densità (abitanti per km ²)	370
Grado di urbanizzazione	densità intermedia

INDICATORI DELLA STRUTTURA DELLA POPOLAZIONE

	MASCHI	FEMMINE	TOTALE
Popolazione al 01/01/2024	5329	5510	10839
Popolazione straniera residente	33	13	20
Età Media (Anni)	41,4		
	TOTALE	%	
Percentuale giovani (0-14 anni)	1809	16,69	
Percentuale popolazione attiva (15-65 anni)	7157	66,03	
Percentuale anziani (oltre 66 anni)	1873	17,28	
Percentuale stranieri	33	0,3045	
Indice di vecchiaia (indica quanti anziani ci sono ogni 100 giovani)		103,54	
Indice di dipendenza strutturale (rapporto tra popolazione in età non attiva (0-14 anni e 66 anni e più) e popolazione in età attiva (15-65 anni), moltiplicato per 100)		51,45	

IMPRESE

<i>SEZIONI DI ATTIVITA'</i>	<i>registrate</i>	<i>attive</i>	<i>cesstate</i>	<i>iscritte</i>	<i>cesstate non d'ufficio</i>
Agricoltura silvicoltura e pesca	50	49	0	1	0
Estrazione di minerali da cave e miniere	1	1	0	0	0
Attività manifatturiere	58	56	2	2	2
Fornitura di energia elettrica, gas, vapore e aria condiz...					
Fornitura di acqua; reti fognarie, attività di gestione d...					
Costruzioni	173	146	5	7	5
Commercio all'ingrosso e al dettaglio; riparazione di aut...	185	172	5	3	5
Trasporto e magazzinaggio	21	17	1	0	1
Attività dei servizi di alloggio e di ristorazione	37	34	1	1	1
Servizi di informazione e comunicazione	16	14	0	2	0
Attività finanziarie e assicurative	10	9	0	1	0
Attività immobiliari	4	3	0	0	0
Attività professionali, scientifiche e tecniche	20	18	0	0	0
Noleggio, agenzie di viaggio, servizi di supporto alle imp...	17	16	3	0	3
Istruzione	6	5	0	0	0
Sanità e assistenza sociale	8	8	0	0	0
Attività artistiche, sportive, di intrattenimento e diver...	10	8	0	0	0
Altre attività di servizi	25	25	0	0	0
Attività di famiglie e connivenze come datori di lavoro					
Imprese non classificate	108	1	1	21	1
RIEPILOGO COMUNE	749	582	18	38	18

UNITA' LOCALI ATTIVE

UNITA' LOCALI REGISTRATE

<i>Sedi di Impresa</i>	<i>Unità Locali con sede in Provincia</i>	<i>Prima Unità Locale con sede fuori Provincia</i>	<i>altre Unità Locali (successive alla prima) con sede fuori Provincia</i>	Totale
582	57	2	3	644

<i>Sedi di Impresa</i>	<i>Unità Locali con sede in Provincia</i>	<i>Prima Unità Locale con sede fuori Provincia</i>	<i>altre Unità Locali (successive alla prima) con sede fuori Provincia</i>	Totale
749	60	2	3	814

COMUNE DI BISACQUINO

ANNO 2023

DEMOGRAFIA E TERRITORIO

Superficie territoriale (in km²)	64,97
Zona altimetrica	Collina interna
Altitudine	744 metri s.l.m.

MOVIMENTO DELLA POPOLAZIONE

Popolazione al 01/01/2024	4061
Popolazione legale al Censimento 2011	4829
Variazione %	-15,90%
Densità (abitanti per km ²)	63
Grado di urbanizzazione	scarsamente popolato (rurale)

INDICATORI DELLA STRUTTURA DELLA POPOLAZIONE

	MASCHI	FEMMINE	TOTALE
Popolazione al 01/01/2024	1997	2064	4061
Popolazione straniera residente	9	18	27
Età Media (Anni)	48,7		

	TOTALE	%
Percentuale giovani (0-14 anni)	455	11,2
Percentuale popolazione attiva (15-65 anni)	2490	61,32
Percentuale anziani (oltre 66 anni)	1116	27,48
Percentuale stranieri	27	0,66%
Indice di vecchiaia (indica quanti anziani ci sono ogni 100 giovani)		245,27
Indice di dipendenza strutturale (rapporto tra popolazione in età non attiva (0-14 anni e 66 anni e più) e popolazione in età attiva (15-65 anni), moltiplicato per 100)		63,09

IMPRESE

<i>SEZIONI DI ATTIVITA'</i>	<i>registrate</i>	<i>attive</i>	<i>cessate</i>	<i>iscritte</i>	<i>cessate non d'ufficio</i>
Agricoltura silvicoltura e pesca	222	218	8	3	8
Estrazione di minerali da cave e miniere	1	0	0	0	0
Attività manifatturiere	31	24	0	2	0
Fornitura di energia elettrica, gas, vapore e aria condiz...					
Fornitura di acqua; reti fognarie, attività di gestione d...					
Costruzioni	32	31	0	1	0
Commercio all'ingrosso e al dettaglio; riparazione di aut...	87	85	2	2	2
Trasporto e magazzinaggio	7	7	0	0	0
Attività dei servizi di alloggio e di ristorazione	14	14	1	0	1
Servizi di informazione e comunicazione	7	6	0	0	0
Attività finanziarie e assicurative	4	4	1	2	1
Attività immobiliari					
Attività professionali, scientifiche e tecniche	5	5	0	0	0
Noleggio, agenzie di viaggio, servizi di supporto alle imp...	3	3	0	1	0
Istruzione	0	0	1	0	0
Sanità e assistenza sociale	2	2	0	0	0
Attività artistiche, sportive, di intrattenimento e diver...	3	3	0	1	0
Altre attività di servizi	16	16	0	1	0
Attività di famiglie e connivenze come datori di lavoro					
Imprese non classificate	27	0	0	7	0
RIEPILOGO COMUNE	461	418	13	20	12

UNITA' LOCALI ATTIVE

UNITA' LOCALI REGISTRATE

<i>Sedi di Impresa</i>	<i>Unità Locali con sede in Provincia</i>	<i>Prima Unità Locale con sede fuori Provincia</i>	<i>altre Unità Locali (successive alla prima) con sede fuori Provincia</i>	Totale
418	54	2	2	476

<i>Sedi di Impresa</i>	<i>Unità Locali con sede in Provincia</i>	<i>Prima Unità Locale con sede fuori Provincia</i>	<i>altre Unità Locali (successive alla prima) con sede fuori Provincia</i>	Totale
461	57	2	2	522

COMUNE DI BLUFI

ANNO 2023

DEMOGRAFIA E TERRITORIO

Superficie territoriale (in km²)	21,98
Zona altimetrica	Collina interna
Altitudine	725 metri s.l.m.

MOVIMENTO DELLA POPOLAZIONE

Popolazione al 01/01/2024	859
Popolazione legale al Censimento 2011	1083
Variazione %	-20,68
Densità (abitanti per km ²)	39
Grado di urbanizzazione	scarsamente popolato (rurale)

INDICATORI DELLA STRUTTURA DELLA POPOLAZIONE

	MASCHI	FEMMINE	TOTALI
Popolazione al 01/01/2024	399	460	859
Popolazione straniera residente	12	22	34
Età Media (Anni)	52,5		
	TOTALE	%	
Percentuale giovani (0-14 anni)	71	8,26	
Percentuale popolazione attiva (15-65 anni)	514	59,84	
Percentuale anziani (oltre 66 anni)	274	31,9	
Percentuale stranieri	34	3,94%	
Indice di vecchiaia (indica quanti anziani ci sono ogni 100 giovani)		385,92	
Indice di dipendenza strutturale (rapporto tra popolazione in età non attiva (0-14 anni e 66 anni e più) e popolazione in età attiva (15-65 anni), moltiplicato per 100)		67,12	

IMPRESE

<i>SEZIONI DI ATTIVITA'</i>	<i>registrate</i>	<i>attive</i>	<i>cessate</i>	<i>iscritte</i>	<i>cessate non d'ufficio</i>
Agricoltura silvicoltura e pesca	28	28	0	0	0
Estrazione di minerali da cave e miniere					
Attività manifatturiere	5	5	0	0	0
Fornitura di energia elettrica, gas, vapore e aria condiz...					
Fornitura di acqua; reti fognarie, attività di gestione d...					
Costruzioni	6	6	0	1	0
Commercio all'ingrosso e al dettaglio; riparazione di aut...	13	13	0	0	0
Trasporto e magazzinaggio					
Attività dei servizi di alloggio e di ristorazione	3	3	0	0	0
Servizi di informazione e comunicazione	1	1	0	0	0
Attività finanziarie e assicurative	1	1	0	0	0
Attività immobiliari					
Attività professionali, scientifiche e tecniche					
Noleggio, agenzie di viaggio, servizi di supporto alle imp...					
Istruzione					
Sanità e assistenza sociale	1	1	0	0	0
Attività artistiche, sportive, di intrattenimento e diver...					
Altre attività di servizi	2	2	0	0	0
Attività di famiglie e connivenze come datori di lavoro					
Imprese non classificate	5	0	0	2	0
RIEPILOGO COMUNE	65	60	0	3	0

UNITA' LOCALI ATTIVE

UNITA' LOCALI REGISTRATE

<i>Sedi di Impresa</i>	<i>Unità Locali con sede in Provincia</i>	<i>Prima Unità Locale con sede fuori Provincia</i>	<i>altre Unità Locali (successive alla prima) con sede fuori Provincia</i>	Totale
60	10		2	72

<i>Sedi di Impresa</i>	<i>Unità Locali con sede in Provincia</i>	<i>Prima Unità Locale con sede fuori Provincia</i>	<i>altre Unità Locali (successive alla prima) con sede fuori Provincia</i>	Totale
65	10		2	77

COMUNE DI BOLOGNETTA

ANNO 2023

DEMOGRAFIA E TERRITORIO

Superficie territoriale (in km²)	27,63
Zona altimetrica	Collina interna
Altitudine	350 metri s.l.m.

MOVIMENTO DELLA POPOLAZIONE

Popolazione al 01/01/2024	4126
Popolazione legale al Censimento 2011	3932
Variazione %	4,93
Densità (abitanti per km ²)	149
Grado di urbanizzazione	scarsamente popolato (rurale)

INDICATORI DELLA STRUTTURA DELLA POPOLAZIONE

	MASCHI	FEMMINE	TOTALI
Popolazione al 01/01/2024	2052	2074	4126
Popolazione straniera residente	39	25	64
Età Media (Anni)	44		
	TOTALI	%	
Percentuale giovani (0-14 anni)	582	14,11	
Percentuale popolazione attiva (15-65 anni)	2686	65,1	
Percentuale anziani (oltre 66 anni)	858	20,79	
Percentuale stranieri	64	1,55%	
Indice di vecchiaia (indica quanti anziani ci sono ogni 100 giovani)		147,42	
Indice di dipendenza strutturale (rapporto tra popolazione in età non attiva (0-14 anni e 66 anni e più) e popolazione in età attiva (15-65 anni), moltiplicato per 100)		53,61	

IMPRESE

<i>SEZIONI DI ATTIVITA'</i>	<i>registrate</i>	<i>attive</i>	<i>cesstate</i>	<i>iscritte</i>	<i>cesstate non d'ufficio</i>
Agricoltura silvicoltura e pesca	37	36	0	0	0
Estrazione di minerali da cave e miniere					
Attività manifatturiere	25	22	0	0	0
Fornitura di energia elettrica, gas, vapore e aria condiz...					
Fornitura di acqua; reti fognarie, attività di gestione d...	3	2	0	0	0
Costruzioni	50	46	0	4	0
Commercio all'ingrosso e al dettaglio; riparazione di aut...	93	80	6	2	6
Trasporto e magazzinaggio	14	12	0	0	0
Attività dei servizi di alloggio e di ristorazione	23	20	0	0	0
Servizi di informazione e comunicazione					
Attività finanziarie e assicurative	1	1	0	0	0
Attività immobiliari	3	3	0	0	0
Attività professionali, scientifiche e tecniche	5	5	0	0	0
Noleggio, agenzie di viaggio, servizi di supporto alle imp...	24	22	0	1	0
Istruzione					
Sanità e assistenza sociale	4	2	0	1	0
Attività artistiche, sportive, di intrattenimento e diver...	3	3	0	0	0
Altre attività di servizi	13	12	1	0	1
Attività di famiglie e connivenze come datori di lavoro					
Imprese non classificate	45	0	1	7	1
RIEPILOGO COMUNE	343	266	8	15	8

UNITA' LOCALI ATTIVE

UNITA' LOCALI REGISTRATE

<i>Sedi di Impresa</i>	<i>Unità Locali con sede in Provincia</i>	<i>Prima Unità Locale con sede fuori Provincia</i>	<i>altre Unità Locali (successive alla prima) con sede fuori Provincia</i>	Totale
266	48	2	3	319

<i>Sedi di Impresa</i>	<i>Unità Locali con sede in Provincia</i>	<i>Prima Unità Locale con sede fuori Provincia</i>	<i>altre Unità Locali (successive alla prima) con sede fuori Provincia</i>	Totale
343	52	3	3	401

COMUNE DI BOMPIETRO

ANNO 2023

DEMOGRAFIA E TERRITORIO

Superficie territoriale (in km²)	42,41
Zona altimetrica	Collina interna
Altitudine	685 metri s.l.m.

MOVIMENTO DELLA POPOLAZIONE

Popolazione al 01/01/2024	1153
Popolazione legale al Censimento 2011	1474
Variazione %	-21,78%
Densità (abitanti per km ²)	27
Grado di urbanizzazione	scarsamente popolato (rurale)

INDICATORI DELLA STRUTTURA DELLA POPOLAZIONE

	MASCHI	FEMMINE	TOTALE
Popolazione al 01/01/2024	543	610	1153
Popolazione straniera residente	7	22	29
Età Media (Anni)	52,6		
	TOTALE	%	
Percentuale giovani (0-14 anni)	88	7,63	
Percentuale popolazione attiva (15-65 anni)	688	59,67	
Percentuale anziani (oltre 66 anni)	377	32,7	
Percentuale stranieri	29	2,51%	
Indice di vecchiaia (indica quanti anziani ci sono ogni 100 giovani)		428,41	
Indice di dipendenza strutturale (rapporto tra popolazione in età non attiva (0-14 anni e 65 anni e più) e popolazione in età attiva (15-64 anni), moltiplicato per 100)		67,59	

IMPRESE

<i>SEZIONI DI ATTIVITA'</i>	<i>registrate</i>	<i>attive</i>	<i>cesstate</i>	<i>iscritte</i>	<i>cesstate non d'ufficio</i>
Agricoltura silvicoltura e pesca	37	37	1	3	1
Estrazione di minerali da cave e miniere					
Attività manifatturiere	8	7	0	0	0
Fornitura di energia elettrica, gas, vapore e aria condiz...					
Fornitura di acqua; reti fognarie, attività di gestione d...					
Costruzioni	17	14	1	0	1
Commercio all'ingrosso e al dettaglio; riparazione di aut...	20	20	0	0	0
Trasporto e magazzinaggio	1	1	0	0	0
Attività dei servizi di alloggio e di ristorazione	6	4	2	0	2
Servizi di informazione e comunicazione	1	1	0	0	0
Attività finanziarie e assicurative	2	2	1	1	1
Attività immobiliari	1	1	0	0	0
Attività professionali, scientifiche e tecniche	3	3	0	0	0
Noleggio, agenzie di viaggio, servizi di supporto alle imp...					
Istruzione	1	1	0	0	0
Sanità e assistenza sociale	2	2	0	0	0
Attività artistiche, sportive, di intrattenimento e diver...	1	1	0	0	0
Altre attività di servizi	3	3	0	0	0
Attività di famiglie e connivenze come datori di lavoro					
Imprese non classificate	13	0	0	1	0
RIEPILOGO COMUNE	116	97	5	5	5

UNITA' LOCALI ATTIVE

UNITA' LOCALI REGISTRATE

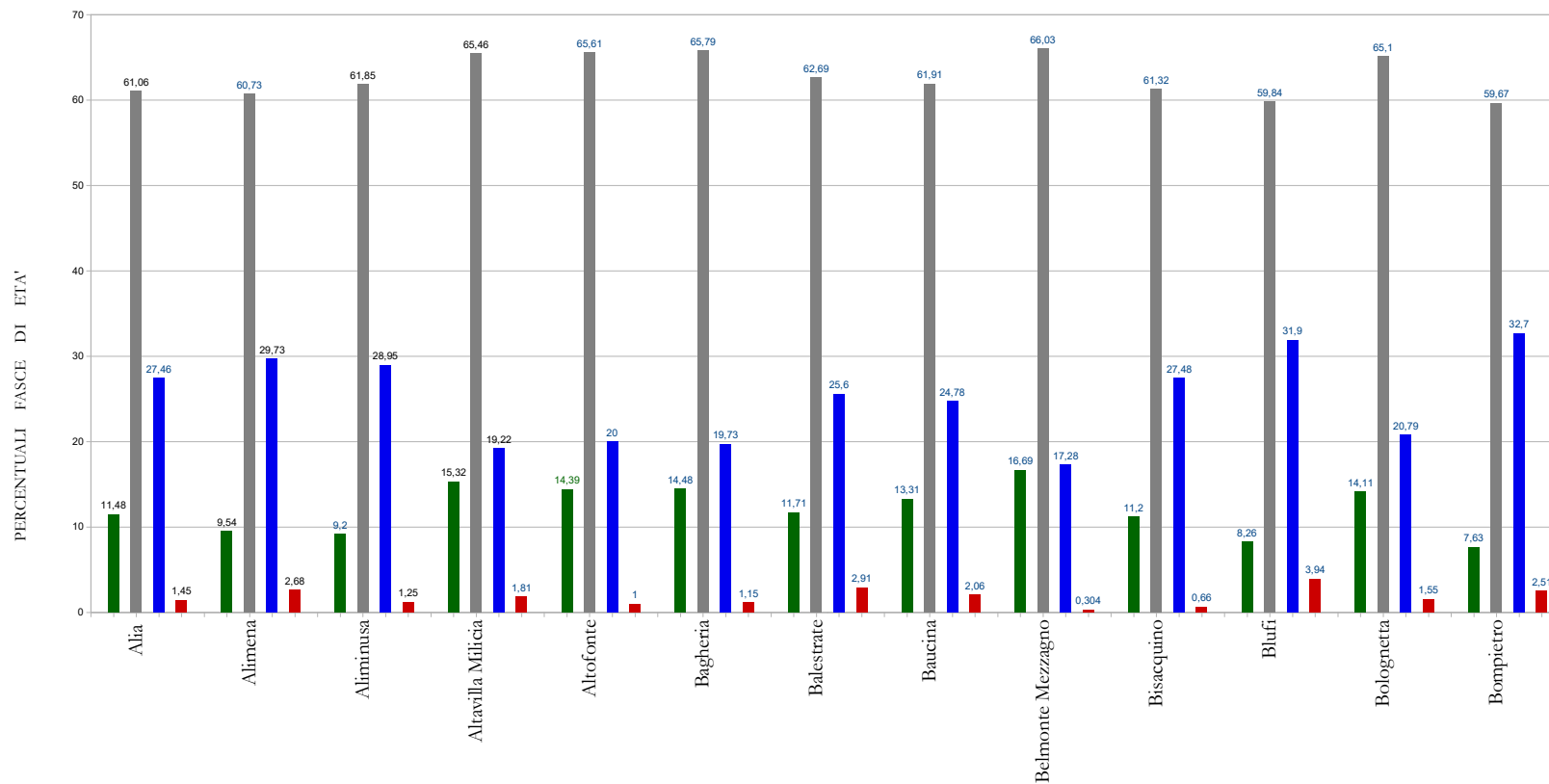
<i>Sedi di Impresa</i>	<i>Unità Locali con sede in Provincia</i>	<i>Prima Unità Locale con sede fuori Provincia</i>	<i>altre Unità Locali (successive alla prima) con sede fuori Provincia</i>	Totale
97	16	2	1	116

<i>Sedi di Impresa</i>	<i>Unità Locali con sede in Provincia</i>	<i>Prima Unità Locale con sede fuori Provincia</i>	<i>altre Unità Locali (successive alla prima) con sede fuori Provincia</i>	Totale
116	16	2	1	135



CITTA' METROPOLITANA DI PALERMO

FASCE DI ETA' - 0/14 ■ - 15/65 ■ - 66 ANNI E OLTRE ■ - E % STRANIERI ■



COMUNI da ALIA a BOMPIETRO

COMUNE DI BORGETTO

ANNO 2023

DEMOGRAFIA E TERRITORIO

Superficie territoriale (in km²)	26,02
Zona altimetrica	Collina interna
Altitudine	290 metri s.l.m.

MOVIMENTO DELLA POPOLAZIONE

Popolazione al 01/01/2024	7148
Popolazione legale al Censimento 2011	7021
Variazione %	1,81
Densità (abitanti per km ²)	274,71
Grado di urbanizzazione	densità intermedia

INDICATORI DELLA STRUTTURA DELLA POPOLAZIONE

	MASCHI	FEMMINE	TOTALE
Popolazione al 01/01/2024	3526	3622	7148
Popolazione straniera residente	65	64	129
Età Media (Anni)	42,6		
	TOTALI	%	
Percentuale giovani (0-14 anni)	1161	16,24	
Percentuale popolazione attiva (15-65 anni)	4668	65,31	
Percentuale anziani (oltre 66 anni)	1319	18,45	
Percentuale stranieri	129	1,8	
Indice di vecchiaia (indica quanti anziani ci sono ogni 100 giovani)		113,61	
Indice di dipendenza strutturale (rapporto tra popolazione in età non attiva (0-14 anni e 66 anni e più) e popolazione in età attiva (15-65 anni), moltiplicato per 100)		53,13	

IMPRESE

<i>SEZIONI DI ATTIVITA'</i>	<i>registrate</i>	<i>attive</i>	<i>cesse</i>	<i>iscritte</i>	<i>cesse non d'ufficio</i>
Attività finanziarie e assicurative	122	122	3	1	3
Estrazione di minerali da cave e miniere					
Attività manifatturiere	53	51	0	1	0
Fornitura di energia elettrica, gas, vapore e aria condiz...	1	1	0	0	0
Fornitura di acqua; reti fognarie, attività di gestione d...	2	2	0	0	0
Costruzioni	121	115	3	6	3
Commercio all'ingrosso e al dettaglio; riparazione di aut...	123	111	6	3	6
Trasporto e magazzinaggio	10	10	0	0	0
Attività dei servizi di alloggio e di ristorazione	26	24	5	1	5
Servizi di informazione e comunicazione	9	8	0	0	0
Attività finanziarie e assicurative	4	4	0	0	0
Attività immobiliari	4	4	0	0	0
Attività professionali, scientifiche e tecniche	10	10	1	0	1
Noleggio, agenzie di viaggio, servizi di supporto alle imp...	11	11	0	0	0
Istruzione	3	3	0	0	0
Sanità e assistenza sociale	7	7	0	0	0
Attività artistiche, sportive, di intrattenimento e diver...	2	2	0	0	0
Altre attività di servizi	9	9	0	0	0
Attività di famiglie e connivenze come datori di lavoro					
Imprese non classificate	78	0	6	13	6
RIEPILOGO COMUNE	595	494	24	25	24

UNITA' LOCALI ATTIVE

UNITA' LOCALI REGISTRATE

<i>Sedi di Impresa</i>	<i>Unità Locali con sede in Provincia</i>	<i>Prima Unità Locale con sede fuori Provincia</i>	<i>altre Unità Locali (successive alla prima) con sede fuori Provincia</i>	<i>Totale</i>
494	61	5	4	564

<i>Sedi di Impresa</i>	<i>Unità Locali con sede in Provincia</i>	<i>Prima Unità Locale con sede fuori Provincia</i>	<i>altre Unità Locali (successive alla prima) con sede fuori Provincia</i>	<i>Totale</i>
595	66	5	4	670

COMUNE DI CACCAMO

ANNO 2023

DEMOGRAFIA E TERRITORIO

Superficie territoriale (in km²)	188,23
Zona altimetrica	Collina interna
Altitudine	521 metri s.l.m.

MOVIMENTO DELLA POPOLAZIONE

Popolazione al 01/01/2024	7625
Popolazione legale al Censimento 2011	8295
Variazione %	-8,08
Densità (abitanti per km ²)	40,51
Grado di urbanizzazione	scarsamente popolato (rurale)

INDICATORI DELLA STRUTTURA DELLA POPOLAZIONE

	MASCHI	FEMMINE	TOTALE
Popolazione al 01/01/2024	3753	3872	7625
Popolazione straniera residente	50	39	89
Età Media (Anni)	46,7		
	TOTALI	%	
Percentuale giovani (0-14 anni)	920	12,07	
Percentuale popolazione attiva (15-65 anni)	5358	63,71	
Percentuale anziani (oltre 66 anni)	1847	24,22	
Percentuale stranieri	89	1,17	
Indice di vecchiaia (indica quanti anziani ci sono ogni 100 giovani)		200,76	
Indice di dipendenza strutturale (rapporto tra popolazione in età non attiva (0-14 anni e 66 anni e più) e popolazione in età attiva (15-65 anni), moltiplicato per 100)		51,64	

IMPRESE

<i>SEZIONI DI ATTIVITA'</i>	<i>registrate</i>	<i>attive</i>	<i>cessate</i>	<i>iscritte</i>	<i>cessate non d'ufficio</i>
Attività finanziarie e assicurative	259	257	7	1	7
Estrazione di minerali da cave e miniere	1	1	0	0	0
Attività manifatturiere	30	30	2	0	2
Fornitura di energia elettrica, gas, vapore e aria condiz...	1	1	0	0	0
Fornitura di acqua; reti fognarie, attività di gestione d...					
Costruzioni	71	69	1	1	1
Commercio all'ingrosso e al dettaglio; riparazione di aut...	174	167	7	2	7
Trasporto e magazzinaggio	8	7	1	0	1
Attività dei servizi di alloggio e di ristorazione	31	28	1	1	1
Servizi di informazione e comunicazione	7	7	0	0	0
Attività finanziarie e assicurative	10	10	1	0	1
Attività immobiliari	5	5	0	0	0
Attività professionali, scientifiche e tecniche	6	6	0	0	0
Noleggio, agenzie di viaggio, servizi di supporto alle imp...	6	6	0	0	0
Istruzione	2	2	1	0	0
Sanità e assistenza sociale	8	8	0	0	0
Attività artistiche, sportive, di intrattenimento e diver...	10	10	2	0	2
Altre attività di servizi	26	26	2	1	2
Attività di famiglie e connivenze come datori di lavoro					
Imprese non classificate	32	0	1	8	1
RIEPILOGO COMUNE	687	640	26	14	25

UNITA' LOCALI ATTIVE

UNITA' LOCALI REGISTRATE

<i>Sedi di Impresa</i>	<i>Unità Locali con sede in Provincia</i>	<i>Prima Unità Locale con sede fuori Provincia</i>	<i>altre Unità Locali (successive alla prima) con sede fuori Provincia</i>	Totale
640	93	3	2	738

<i>Sedi di Impresa</i>	<i>Unità Locali con sede in Provincia</i>	<i>Prima Unità Locale con sede fuori Provincia</i>	<i>altre Unità Locali (successive alla prima) con sede fuori Provincia</i>	Totale
687	96	3	2	788

COMUNE DI CALTAVUTURO

ANNO 2023

DEMOGRAFIA E TERRITORIO

Superficie territoriale (in km²)	97,95
Zona altimetrica	Montagna interna
Altitudine	635 metri s.l.m.

MOVIMENTO DELLA POPOLAZIONE

Popolazione al 01/01/2024	3430
Popolazione legale al Censimento 2011	4171
Variazione %	-17,77
Densità (abitanti per km ²)	35,01
Grado di urbanizzazione	scarsamente popolato (rurale)

INDICATORI DELLA STRUTTURA DELLA POPOLAZIONE

	MASCHI	FEMMINE	TOTALE
Popolazione al 01/01/2024	1679	1751	3430
Popolazione straniera residente	13	20	33
Età Media (Anni)	50,2		
	TOTALI	%	
Percentuale giovani (0-14 anni)	324	9,45	
Percentuale popolazione attiva (15-65 anni)	2100	61,22	
Percentuale anziani (oltre 66 anni)	1006	29,33	
Percentuale stranieri	33	0,96	
Indice di vecchiaia (indica quanti anziani ci sono ogni 100 giovani)		310,49	
Indice di dipendenza strutturale (rapporto tra popolazione in età non attiva (0-14 anni e 66 anni e più) e popolazione in età attiva (15-65 anni), moltiplicato per 100)		63,33	

IMPRESE

<i>SEZIONI DI ATTIVITA'</i>	<i>registrate</i>	<i>attive</i>	<i>cessate</i>	<i>iscritte</i>	<i>cessate non d'ufficio</i>
Attività finanziarie e assicurative	128	125	3	1	3
Estrazione di minerali da cave e miniere	2	1	0	0	0
Attività manifatturiere	23	22	3	1	3
Fornitura di energia elettrica, gas, vapore e aria condiz...					
Fornitura di acqua; reti fognarie, attività di gestione d...					
Costruzioni	41	35	0	0	0
Commercio all'ingrosso e al dettaglio; riparazione di aut...	47	45	4	0	4
Trasporto e magazzinaggio	10	9	0	1	0
Attività dei servizi di alloggio e di ristorazione	15	15	2	0	2
Servizi di informazione e comunicazione	3	2	0	0	0
Attività finanziarie e assicurative	8	8	1	0	1
Attività immobiliari					
Attività professionali, scientifiche e tecniche	5	5	0	0	0
Noleggio, agenzie di viaggio, servizi di supporto alle imp...	8	8	0	0	0
Istruzione	2	2	0	0	0
Sanità e assistenza sociale	1	1	0	0	0
Attività artistiche, sportive, di intrattenimento e diver...	2	2	0	0	0
Altre attività di servizi	9	9	0	0	0
Attività di famiglie e connivenze come datori di lavoro					
Imprese non classificate	18	0	1	1	0
RIEPILOGO COMUNE	322	289	14	4	13

UNITA' LOCALI ATTIVE

UNITA' LOCALI REGISTRATE

<i>Sedi di Impresa</i>	<i>Unità Locali con sede in Provincia</i>	<i>Prima Unità Locale con sede fuori Provincia</i>	<i>altre Unità Locali (successive alla prima) con sede fuori Provincia</i>	Totale
289	44	8	2	343

<i>Sedi di Impresa</i>	<i>Unità Locali con sede in Provincia</i>	<i>Prima Unità Locale con sede fuori Provincia</i>	<i>altre Unità Locali (successive alla prima) con sede fuori Provincia</i>	Totale
322	46	8	2	378

COMUNE DI CAMPOFELICE DI FITALIA

ANNO 2023

DEMOGRAFIA E TERRITORIO

Superficie territoriale (in km ²)	35,46
Zona altimetrica	Collina interna
Altitudine	734 metri s.l.m.

MOVIMENTO DELLA POPOLAZIONE

Popolazione al 01/01/2024	435
Popolazione legale al Censimento 2011	548
Variazione %	-20,62%
Densità (abitanti per km ²)	12,27
Grado di urbanizzazione	scarsamente popolato (rurale)

INDICATORI DELLA STRUTTURA DELLA POPOLAZIONE

	MASCHI	FEMMINE	TOTALE
Popolazione al 01/01/2024	225	210	435
Popolazione straniera residente	2	1	3
Età Media (Anni)	48,2		

	TOTALI	%
Percentuale giovani (0-14 anni)	43	9,89
Percentuale popolazione attiva (15-65 anni)	275	63,21
Percentuale anziani (oltre 66 anni)	117	26,9
Percentuale stranieri	3	0,69
Indice di vecchiaia (indica quanti anziani ci sono ogni 100 giovani)		272,09
Indice di dipendenza strutturale (rapporto tra popolazione in età non attiva (0-14 anni e 66 anni e più) e popolazione in età attiva (15-65 anni), moltiplicato per 100)		58,18

IMPRESE

<i>SEZIONI DI ATTIVITA'</i>	<i>registrate</i>	<i>attive</i>	<i>cessate</i>	<i>iscritte</i>	<i>cessate non d'ufficio</i>
Attività finanziarie e assicurative	51	51	0	0	0
Estrazione di minerali da cave e miniere					
Attività manifatturiere	1	1	0	0	0
Fornitura di energia elettrica, gas, vapore e aria condiz...					
Fornitura di acqua; reti fognarie, attività di gestione d...					
Costruzioni	2	2	0	0	0
Commercio all'ingrosso e al dettaglio; riparazione di aut...	9	7	0	0	0
Trasporto e magazzinaggio					
Attività dei servizi di alloggio e di ristorazione	2	2	0	0	0
Servizi di informazione e comunicazione					
Attività finanziarie e assicurative					
Attività immobiliari					
Attività professionali, scientifiche e tecniche	1	1	0	0	0
Noleggio, agenzie di viaggio, servizi di supporto alle imp...	1	1	0	0	0
Istruzione					
Sanità e assistenza sociale					
Attività artistiche, sportive, di intrattenimento e diver...					
Altre attività di servizi					
Attività di famiglie e connivenze come datori di lavoro					
Imprese non classificate	4	0	0	2	0
RIEPILOGO COMUNE	71	65	0	2	0

UNITA' LOCALI ATTIVE

UNITA' LOCALI REGISTRATE

<i>Sedi di Impresa</i>	<i>Unità Locali con sede in Provincia</i>	<i>Prima Unità Locale con sede fuori Provincia</i>	<i>altre Unità Locali (successive alla prima) con sede fuori Provincia</i>	Totale
65	5	-	1	71

<i>Sedi di Impresa</i>	<i>Unità Locali con sede in Provincia</i>	<i>Prima Unità Locale con sede fuori Provincia</i>	<i>altre Unità Locali (successive alla prima) con sede fuori Provincia</i>	Totale
71	5	-	1	77

COMUNE DI CAMPOFELICE DI ROCCELLA

ANNO 2023

DEMOGRAFIA E TERRITORIO

Superficie territoriale (in km²)	14,51
Zona altimetrica	Collina litoranea
Altitudine	54 metri s.l.m.

MOVIMENTO DELLA POPOLAZIONE

Popolazione al 01/01/2024	7759
Popolazione legale al Censimento 2011	6918
Variazione %	12,16%
Densità (abitanti per km ²)	534,73
Grado di urbanizzazione	densità intermedia

INDICATORI DELLA STRUTTURA DELLA POPOLAZIONE

	MASCHI	FEMMINE	TOTALE
Popolazione al 01/01/2024	3850	3909	7759
Popolazione straniera residente	74	113	187
Età Media (Anni)	45,9		

	TOTALI	%
Percentuale giovani (0-14 anni)	891	11,48
Percentuale popolazione attiva (15-65 anni)	5267	67,88
Percentuale anziani (oltre 66 anni)	1601	20,63
Percentuale stranieri	187	2,41
Indice di vecchiaia (indica quanti anziani ci sono ogni 100 giovani)		179,69
Indice di dipendenza strutturale (rapporto tra popolazione in età non attiva (0-14 anni e 66 anni e più) e popolazione in età attiva (15-65 anni), moltiplicato per 100)		47,31

IMPRESE

<i>SEZIONI DI ATTIVITA'</i>	<i>registrate</i>	<i>attive</i>	<i>cesstate</i>	<i>iscritte</i>	<i>cesstate non d'ufficio</i>
Attività finanziarie e assicurative	30	29	1	1	1
Estrazione di minerali da cave e miniere	1	1	0	0	0
Attività manifatturiere	32	28	2	0	2
Fornitura di energia elettrica, gas, vapore e aria condiz...	2	2	0	0	0
Fornitura di acqua; reti fognarie, attività di gestione d...					
Costruzioni	62	55	0	4	0
Commercio all'ingrosso e al dettaglio; riparazione di aut...	156	138	7	2	7
Trasporto e magazzinaggio	12	11	0	0	0
Attività dei servizi di alloggio e di ristorazione	62	53	2	3	2
Servizi di informazione e comunicazione	10	8	0	1	0
Attività finanziarie e assicurative	14	13	1	1	1
Attività immobiliari	23	19	1	0	1
Attività professionali, scientifiche e tecniche	12	11	1	1	1
Noleggio, agenzie di viaggio, servizi di supporto alle imp...	30	27	0	1	0
Istruzione	2	2	0	0	0
Sanità e assistenza sociale	4	4	0	0	0
Attività artistiche, sportive, di intrattenimento e diver...	12	10	0	1	0
Altre attività di servizi	22	22	0	1	0
Attività di famiglie e connivenze come datori di lavoro					
Imprese non classificate	79	1	2	10	2
RIEPILOGO COMUNE	565	434	17	26	17

UNITA' LOCALI ATTIVE

UNITA' LOCALI REGISTRATE

<i>Sedi di Impresa</i>	<i>Unità Locali con sede in Provincia</i>	<i>Prima Unità Locale con sede fuori Provincia</i>	<i>altre Unità Locali (successive alla prima) con sede fuori Provincia</i>	<i>Totale</i>
434	102	12	6	554

<i>Sedi di Impresa</i>	<i>Unità Locali con sede in Provincia</i>	<i>Prima Unità Locale con sede fuori Provincia</i>	<i>altre Unità Locali (successive alla prima) con sede fuori Provincia</i>	<i>Totale</i>
565	110	12	6	693

COMUNE DI CAMPOFIORITO

ANNO 2023

DEMOGRAFIA E TERRITORIO

Superficie territoriale (in km²)	21,7
Zona altimetrica	Collina interna
Altitudine	666 metri s.l.m.

MOVIMENTO DELLA POPOLAZIONE

Popolazione al 01/01/2024	1123
Popolazione legale al Censimento 2011	1332
Variazione %	-15,69%
Densità (abitanti per km ²)	51,75
Grado di urbanizzazione	scarsamente popolato (rurale)

INDICATORI DELLA STRUTTURA DELLA POPOLAZIONE

	MASCHI	FEMMINE	TOTALE
Popolazione al 01/01/2024	550	573	1123
Popolazione straniera residente	38	5	43
Età Media (Anni)	49		
	TOTALI	%	
Percentuale giovani (0-14 anni)	112	9,97	
Percentuale popolazione attiva (15-65 anni)	680	60,55	
Percentuale anziani (oltre 66 anni)	331	29,48	
Percentuale stranieri	43	3,83	
Indice di vecchiaia (indica quanti anziani ci sono ogni 100 giovani)		295,54	
Indice di dipendenza strutturale (rapporto tra popolazione in età non attiva (0-14 anni e 66 anni e più) e popolazione in età attiva (15-65 anni), moltiplicato per 100)		65,15	

IMPRESE

<i>SEZIONI DI ATTIVITA'</i>	<i>registrate</i>	<i>attive</i>	<i>cesse</i>	<i>iscritte</i>	<i>cesse non d'ufficio</i>
Attività finanziarie e assicurative	40	40	1	1	1
Estrazione di minerali da cave e miniere					
Attività manifatturiere	4	4	0	0	0
Fornitura di energia elettrica, gas, vapore e aria condiz...					
Fornitura di acqua; reti fognarie, attività di gestione d...					
Costruzioni	7	7	0	0	0
Commercio all'ingrosso e al dettaglio; riparazione di aut...	18	17	1	0	1
Trasporto e magazzinaggio					
Attività dei servizi di alloggio e di ristorazione	5	5	1	1	1
Servizi di informazione e comunicazione					
Attività finanziarie e assicurative					
Attività immobiliari					
Attività professionali, scientifiche e tecniche	1	1	0	0	0
Noleggio, agenzie di viaggio, servizi di supporto alle imp...	1	1	0	0	0
Istruzione					
Sanità e assistenza sociale	2	2	0	0	0
Attività artistiche, sportive, di intrattenimento e diver...	1	1	0	0	0
Altre attività di servizi	3	3	0	0	0
Attività di famiglie e connivenze come datori di lavoro					
Imprese non classificate	3	0	0	3	0
RIEPILOGO COMUNE	85	81	3	5	3

UNITA' LOCALI ATTIVE

UNITA' LOCALI REGISTRATE

<i>Sedi di Impresa</i>	<i>Unità Locali con sede in Provincia</i>	<i>Prima Unità Locale con sede fuori Provincia</i>	<i>altre Unità Locali (successive alla prima) con sede fuori Provincia</i>	<i>Totale</i>
81	11		1	93

<i>Sedi di Impresa</i>	<i>Unità Locali con sede in Provincia</i>	<i>Prima Unità Locale con sede fuori Provincia</i>	<i>altre Unità Locali (successive alla prima) con sede fuori Provincia</i>	<i>Totale</i>
85	12		1	98

COMUNE DI CAMPOREALE

ANNO 2023

DEMOGRAFIA E TERRITORIO

Superficie territoriale (in km²)	38,72
Zona altimetrica	Collina interna
Altitudine	425 metri s.l.m.

MOVIMENTO DELLA POPOLAZIONE

Popolazione al 01/01/2024	2936
Popolazione legale al Censimento 2011	3448
Variazione %	-14,85%
Densità (abitanti per km ²)	75,83
Grado di urbanizzazione	scarsamente popolato rurale

INDICATORI DELLA STRUTTURA DELLA POPOLAZIONE

	MASCHI	FEMMINE	TOTALE
Popolazione al 01/01/2024	1461	1475	2936
Popolazione straniera residente	19	25	44
Età Media (Anni)	44,4		
	TOTALI	%	
Percentuale giovani (0-14 anni)	403	13,73	
Percentuale popolazione attiva (15-65 anni)	1915	65,22	
Percentuale anziani (oltre 66 anni)	618	21,05	
Percentuale stranieri	44	1,5	
Indice di vecchiaia (indica quanti anziani ci sono ogni 100 giovani)		153,35	
Indice di dipendenza strutturale (rapporto tra popolazione in età non attiva (0-14 anni e 66 anni e più) e popolazione in età attiva (15-65 anni), moltiplicato per 100)		53,32	

IMPRESE

<i>SEZIONI DI ATTIVITA'</i>	<i>registrate</i>	<i>attive</i>	<i>cessate</i>	<i>iscritte</i>	<i>cessate non d'ufficio</i>
Attività finanziarie e assicurative	287	282	7	5	7
Estrazione di minerali da cave e miniere					
Attività manifatturiere	28	26	1	0	1
Fornitura di energia elettrica, gas, vapore e aria condiz...					
Fornitura di acqua; reti fognarie, attività di gestione d...					
Costruzioni	30	25	1	1	1
Commercio all'ingrosso e al dettaglio; riparazione di aut...	48	46	2	3	2
Trasporto e magazzinaggio	6	6	2	0	2
Attività dei servizi di alloggio e di ristorazione	10	10	1	1	1
Servizi di informazione e comunicazione	1	1	0	0	0
Attività finanziarie e assicurative	2	2	0	0	0
Attività immobiliari	1	0	0	0	0
Attività professionali, scientifiche e tecniche	1	1	1	0	1
Noleggio, agenzie di viaggio, servizi di supporto alle imp...					
Istruzione	1	1	0	0	0
Sanità e assistenza sociale	2	2	0	0	0
Attività artistiche, sportive, di intrattenimento e diver...	1	1	0	0	0
Altre attività di servizi	6	6	0	0	0
Attività di famiglie e connivenze come datori di lavoro					
Imprese non classificate	20	0	0	2	0
RIEPILOGO COMUNE	444	409	15	12	15

UNITA' LOCALI ATTIVE

UNITA' LOCALI REGISTRATE

<i>Sedi di Impresa</i>	<i>Unità Locali con sede in Provincia</i>	<i>Prima Unità Locale con sede fuori Provincia</i>	<i>altre Unità Locali (successive alla prima) con sede fuori Provincia</i>	<i>Totale</i>
409	16	11	4	440

<i>Sedi di Impresa</i>	<i>Unità Locali con sede in Provincia</i>	<i>Prima Unità Locale con sede fuori Provincia</i>	<i>altre Unità Locali (successive alla prima) con sede fuori Provincia</i>	<i>Totale</i>
444	16	11	4	475

COMUNE DI CAPACI

ANNO 2023

DEMOGRAFIA E TERRITORIO

Superficie territoriale (in km²)	6,12
Zona altimetrica	Collina litoranea
Altitudine	51 metri s.l.m.

MOVIMENTO DELLA POPOLAZIONE

Popolazione al 01/01/2024	11334
Popolazione legale al Censimento 2011	11030
Variazione %	2,76%
Densità (abitanti per km ²)	1852
Grado di urbanizzazione	densità intermedia

INDICATORI DELLA STRUTTURA DELLA POPOLAZIONE

	MASCHI	FEMMINE	TOTALE
Popolazione al 01/01/2024	5604	5730	11334
Popolazione straniera residente	39	74	113
Età Media (Anni)	43,2		
	TOTALI	%	
Percentuale giovani (0-14 anni)	1723	15,2	
Percentuale popolazione attiva (15-65 anni)	7339	64,75	
Percentuale anziani (oltre 66 anni)	2272	20,05	
Percentuale stranieri	113	0,99	
Indice di vecchiaia (indica quanti anziani ci sono ogni 100 giovani)		131,86	
Indice di dipendenza strutturale (rapporto tra popolazione in età non attiva (0-14 anni e 66 anni e più) e popolazione in età attiva (15-65 anni), moltiplicato per 100)		54,43	

IMPRESE

<i>SEZIONI DI ATTIVITA'</i>	<i>registrate</i>	<i>attive</i>	<i>cesstate</i>	<i>iscritte</i>	<i>cesstate non d'ufficio</i>
Attività finanziarie e assicurative	4	4	0	1	0
Estrazione di minerali da cave e miniere					
Attività manifatturiere	47	42	3	1	3
Fornitura di energia elettrica, gas, vapore e aria condiz...					
Fornitura di acqua; reti fognarie, attività di gestione d...	3	2	0	0	0
Costruzioni	78	64	3	2	3
Commercio all'ingrosso e al dettaglio; riparazione di aut...	260	250	10	13	10
Trasporto e magazzinaggio	15	12	1	0	1
Attività dei servizi di alloggio e di ristorazione	60	54	6	2	6
Servizi di informazione e comunicazione	11	11	2	0	2
Attività finanziarie e assicurative	20	20	2	3	2
Attività immobiliari	21	18	1	1	1
Attività professionali, scientifiche e tecniche	12	11	1	0	1
Noleggio, agenzie di viaggio, servizi di supporto alle imp...	26	23	0	1	0
Istruzione	4	4	0	0	0
Sanità e assistenza sociale	14	13	0	0	0
Attività artistiche, sportive, di intrattenimento e diver...	24	19	1	1	1
Altre attività di servizi	38	36	0	2	0
Attività di famiglie e connivenze come datori di lavoro					
Imprese non classificate	109	2	9	20	9
RIEPILOGO COMUNE	746	585	39	47	39

*UNITA' LOCALI ATTIVE**UNITA' LOCALI REGISTRATE*

<i>Sedi di Impresa</i>	<i>Unità Locali con sede in Provincia</i>	<i>Prima Unità Locale con sede fuori Provincia</i>	<i>altre Unità Locali (successive alla prima) con sede fuori Provincia</i>	<i>Totale</i>
585	97	10	8	700

<i>Sedi di Impresa</i>	<i>Unità Locali con sede in Provincia</i>	<i>Prima Unità Locale con sede fuori Provincia</i>	<i>altre Unità Locali (successive alla prima) con sede fuori Provincia</i>	<i>Totale</i>
746	102	12	8	868

COMUNE DI CARINI

ANNO 2023

DEMOGRAFIA E TERRITORIO

Superficie territoriale (in km²)	76,59
Zona altimetrica	Collina litoranea
Altitudine	170 metri s.l.m.

MOVIMENTO DELLA POPOLAZIONE

Popolazione al 01/01/2024	40254
Popolazione legale al Censimento 2011	35681
Variazione %	12,82%
Densità (abitanti per km ²)	526
Grado di urbanizzazione	densità intermedia

INDICATORI DELLA STRUTTURA DELLA POPOLAZIONE

	MASCHI	FEMMINE	TOTALE
Popolazione al 01/01/2024	20051	20203	40254
Popolazione straniera residente	182	293	475
Età Media (Anni)	41,3		
	TOTALI	%	
Percentuale giovani (0-14 anni)	6861	17,04	
Percentuale popolazione attiva (15-65 anni)	26665	66,25	
Percentuale anziani (oltre 66 anni)	6728	16,71	
Percentuale stranieri	475	1,18	
Indice di vecchiaia (indica quanti anziani ci sono ogni 100 giovani)		98,06	
Indice di dipendenza strutturale (rapporto tra popolazione in età non attiva (0-14 anni e 65 anni e più) e popolazione in età attiva (15-64 anni), moltiplicato per 100)		50,96	

IMPRESE

<i>SEZIONI DI ATTIVITA'</i>	<i>registrate</i>	<i>attive</i>	<i>cesse</i>	<i>iscritte</i>	<i>cesse non d'ufficio</i>
Attività finanziarie e assicurative	82	79	1	3	1
Estrazione di minerali da cave e miniere	2	2	0	0	0
Attività manifatturiere	251	220	7	5	7
Fornitura di energia elettrica, gas, vapore e aria condiz...					
Fornitura di acqua; reti fognarie, attività di gestione d...	18	16	0	0	0
Costruzioni	338	308	15	13	15
Commercio all'ingrosso e al dettaglio; riparazione di aut...	802	723	31	21	31
Trasporto e magazzinaggio	130	118	6	3	6
Attività dei servizi di alloggio e di ristorazione	158	129	5	4	5
Servizi di informazione e comunicazione	46	44	3	2	3
Attività finanziarie e assicurative	50	50	4	4	4
Attività immobiliari	58	53	6	3	6
Attività professionali, scientifiche e tecniche	55	50	1	1	1
Noleggio, agenzie di viaggio, servizi di supporto alle imp...	81	75	2	5	2
Istruzione	22	20	0	4	0
Sanità e assistenza sociale	31	30	2	0	2
Attività artistiche, sportive, di intrattenimento e diver...	31	28	0	0	0
Altre attività di servizi	73	69	4	4	4
Attività di famiglie e connivenze come datori di lavoro					
Imprese non classificate	358	4	16	71	15
RIEPILOGO COMUNE	2586	2018	103	143	102

UNITA' LOCALI ATTIVE

UNITA' LOCALI REGISTRATE

<i>Sedi di Impresa</i>	<i>Unità Locali con sede in Provincia</i>	<i>Prima Unità Locale con sede fuori Provincia</i>	<i>altre Unità Locali (successive alla prima) con sede fuori Provincia</i>	<i>Totale</i>
2.018	383	126	63	2.590

<i>Sedi di Impresa</i>	<i>Unità Locali con sede in Provincia</i>	<i>Prima Unità Locale con sede fuori Provincia</i>	<i>altre Unità Locali (successive alla prima) con sede fuori Provincia</i>	<i>Totale</i>
2.586	416	128	63	3.193

COMUNE DI CASTELBUONO

ANNO 2023

DEMOGRAFIA E TERRITORIO

Superficie territoriale (in km²)	60,79
Zona altimetrica	Montagna litoranea
Altitudine	423 metri s.l.m.

MOVIMENTO DELLA POPOLAZIONE

Popolazione al 01/01/2024	8018
Popolazione legale al Censimento 2011	9161
Variazione %	-12,47%
Densità (abitanti per km ²)	132
Grado di urbanizzazione	densità intermedia

INDICATORI DELLA STRUTTURA DELLA POPOLAZIONE

	MASCHI	FEMMINE	TOTALI
Popolazione al 01/01/2024	3924	4094	8018
Popolazione straniera residente	81	110	191
Età Media (Anni)	48,4		
	TOTALI	%	
Percentuale giovani (0-14 anni)	829	10,34	
Percentuale popolazione attiva (15-65 anni)	5023	62,65	
Percentuale anziani (oltre 66 anni)	2166	27,01	
Percentuale stranieri	191	2,38	
Indice di vecchiaia (indica quanti anziani ci sono ogni 100 giovani)		261,28	
Indice di dipendenza strutturale (rapporto tra popolazione in età non attiva (0-14 anni e 66 anni e più) e popolazione in età attiva (15-65 anni), moltiplicato per 100)		59,63	

IMPRESE

<i>SEZIONI DI ATTIVITA'</i>	<i>registrate</i>	<i>attive</i>	<i>cesse</i>	<i>iscritte</i>	<i>cesse non d'ufficio</i>
Attività finanziarie e assicurative	65	63	2	2	2
Estrazione di minerali da cave e miniere					
Attività manifatturiere	60	56	2	0	2
Fornitura di energia elettrica, gas, vapore e aria condiz...					
Fornitura di acqua; reti fognarie, attività di gestione d...	1	1	0	0	0
Costruzioni	89	81	2	1	2
Commercio all'ingrosso e al dettaglio; riparazione di aut...	180	172	4	3	4
Trasporto e magazzinaggio	17	15	0	0	0
Attività dei servizi di alloggio e di ristorazione	55	49	5	1	5
Servizi di informazione e comunicazione	14	12	0	1	0
Attività finanziarie e assicurative	14	14	1	0	1
Attività immobiliari	7	5	0	0	0
Attività professionali, scientifiche e tecniche	10	10	0	1	0
Noleggio, agenzie di viaggio, servizi di supporto alle imp...	11	11	1	2	0
Istruzione	7	6	0	1	0
Sanità e assistenza sociale	14	13	0	0	0
Attività artistiche, sportive, di intrattenimento e diver...	9	9	0	0	0
Altre attività di servizi	32	32	0	0	0
Attività di famiglie e connivenze come datori di lavoro					
Imprese non classificate	43	0	1	11	1
RIEPILOGO COMUNE	628	549	18	23	17

UNITA' LOCALI ATTIVE

UNITA' LOCALI REGISTRATE

<i>Sedi di Impresa</i>	<i>Unità Locali con sede in Provincia</i>	<i>Prima Unità Locale con sede fuori Provincia</i>	<i>altre Unità Locali (successive alla prima) con sede fuori Provincia</i>	<i>Totale</i>
549	128	6	3	686

<i>Sedi di Impresa</i>	<i>Unità Locali con sede in Provincia</i>	<i>Prima Unità Locale con sede fuori Provincia</i>	<i>altre Unità Locali (successive alla prima) con sede fuori Provincia</i>	<i>Totale</i>
628	141	6	3	778

COMUNE DI CASTELDACCIA

ANNO 2023

DEMOGRAFIA E TERRITORIO

Superficie territoriale (in km²)	33,92
Zona altimetrica	Collina litoranea
Altitudine	79 metri s.l.m.

MOVIMENTO DELLA POPOLAZIONE

Popolazione al 01/01/2024	11690
Popolazione legale al Censimento 2011	10884
Variazione %	7,41%
Densità (abitanti per km ²)	345
Grado di urbanizzazione	densità intermedia

INDICATORI DELLA STRUTTURA DELLA POPOLAZIONE

	MASCHI	FEMMINE	TOTALE
Popolazione al 01/01/2024	5760	5930	11690
Popolazione straniera residente	57	71	128
Età Media (Anni)	43,3		
	TOTALI	%	
Percentuale giovani (0-14 anni)	1809	15,47	
Percentuale popolazione attiva (15-65 anni)	7642	65,38	
Percentuale anziani (oltre 66 anni)	2239	19,15	
Percentuale stranieri	128	1,09	
Indice di vecchiaia (indica quanti anziani ci sono ogni 100 giovani)		123,77	
Indice di dipendenza strutturale (rapporto tra popolazione in età non attiva (0-14 anni e 66 anni e più) e popolazione in età attiva (15-645 anni), moltiplicato per 100)		52,97	

IMPRESE

<i>SEZIONI DI ATTIVITA'</i>	<i>registrate</i>	<i>attive</i>	<i>cessate</i>	<i>iscritte</i>	<i>cessate non d'ufficio</i>
Attività finanziarie e assicurative	49	46	1	0	1
Estrazione di minerali da cave e miniere					
Attività manifatturiere	71	58	2	0	2
Fornitura di energia elettrica, gas, vapore e aria condiz...	1	1	0	0	0
Fornitura di acqua; reti fognarie, attività di gestione d...	4	4	0	0	0
Costruzioni	172	152	10	14	10
Commercio all'ingrosso e al dettaglio; riparazione di aut...	205	193	17	8	17
Trasporto e magazzinaggio	16	15	0	2	0
Attività dei servizi di alloggio e di ristorazione	49	43	1	1	1
Servizi di informazione e comunicazione	8	8	1	0	1
Attività finanziarie e assicurative	9	9	0	0	0
Attività immobiliari	10	8	0	0	0
Attività professionali, scientifiche e tecniche	18	16	0	1	0
Noleggio, agenzie di viaggio, servizi di supporto alle imp...	26	25	2	0	2
Istruzione	4	3	1	1	1
Sanità e assistenza sociale	17	16	0	0	0
Attività artistiche, sportive, di intrattenimento e diver...	12	12	1	0	1
Altre attività di servizi	26	24	2	0	2
Attività di famiglie e connivenze come datori di lavoro					
Imprese non classificate	88	0	4	11	4
RIEPILOGO COMUNE	785	633	42	38	42

UNITA' LOCALI ATTIVE

UNITA' LOCALI REGISTRATE

<i>Sedi di Impresa</i>	<i>Unità Locali con sede in Provincia</i>	<i>Prima Unità Locale con sede fuori Provincia</i>	<i>altre Unità Locali (successive alla prima) con sede fuori Provincia</i>	<i>Totale</i>
633	109	11	5	758

<i>Sedi di Impresa</i>	<i>Unità Locali con sede in Provincia</i>	<i>Prima Unità Locale con sede fuori Provincia</i>	<i>altre Unità Locali (successive alla prima) con sede fuori Provincia</i>	<i>Totale</i>
785	125	11	5	926

COMUNE DI CASTELLANA SICULA

ANNO 2023

DEMOGRAFIA E TERRITORIO

Superficie territoriale (in km²)	73,2
Zona altimetrica	Montagna litoranea
Altitudine	765 metri s.l.m.

MOVIMENTO DELLA POPOLAZIONE

Popolazione al 01/01/2024	2974
Popolazione legale al Censimento 2011	3549
Variazione %	-16,20%
Densità (abitanti per km ²)	41
Grado di urbanizzazione	scarsamente popolato (rurale)

INDICATORI DELLA STRUTTURA DELLA POPOLAZIONE

	MASCHI	FEMMINE	TOTALE
Popolazione al 01/01/2024	1410	1564	2974
Popolazione straniera residente	10	17	27
Età Media (Anni)	49,5		
	TOTALI	%	
Percentuale giovani (0-14 anni)	278	9,35	
Percentuale popolazione attiva (15-65 anni)	1865	62,71	
Percentuale anziani (oltre 66 anni)	831	27,94	
Percentuale stranieri	27	0,91	
Indice di vecchiaia (indica quanti anziani ci sono ogni 100 giovani)		298,92	
Indice di dipendenza strutturale (rapporto tra popolazione in età non attiva (0-14 anni e 66 anni e più) e popolazione in età attiva (15-65 anni), moltiplicato per 100)		59,46	

IMPRESE

<i>SEZIONI DI ATTIVITA'</i>	<i>registrate</i>	<i>attive</i>	<i>cessate</i>	<i>iscritte</i>	<i>cessate non d'ufficio</i>
Attività finanziarie e assicurative	109	108	5	3	5
Estrazione di minerali da cave e miniere					
Attività manifatturiere	22	21	0	0	0
Fornitura di energia elettrica, gas, vapore e aria condiz...					
Fornitura di acqua; reti fognarie, attività di gestione d...	2	1	0	0	0
Costruzioni	24	24	1	1	1
Commercio all'ingrosso e al dettaglio; riparazione di aut...	70	66	4	0	4
Trasporto e magazzinaggio	9	8	0	0	0
Attività dei servizi di alloggio e di ristorazione	29	25	0	0	0
Servizi di informazione e comunicazione	7	7	0	0	0
Attività finanziarie e assicurative	3	3	1	1	1
Attività immobiliari	1	1	0	0	0
Attività professionali, scientifiche e tecniche	3	3	1	0	1
Noleggio, agenzie di viaggio, servizi di supporto alle imp...	12	10	1	0	1
Istruzione	1	1	0	0	0
Sanità e assistenza sociale					
Attività artistiche, sportive, di intrattenimento e diver...	6	6	0	1	0
Altre attività di servizi	15	14	0	0	0
Attività di famiglie e connivenze come datori di lavoro					
Imprese non classificate	24	1	0	1	0
RIEPILOGO COMUNE	337	299	13	7	13

UNITA' LOCALI ATTIVE

UNITA' LOCALI REGISTRATE

<i>Sedi di Impresa</i>	<i>Unità Locali con sede in Provincia</i>	<i>Prima Unità Locale con sede fuori Provincia</i>	<i>altre Unità Locali (successive alla prima) con sede fuori Provincia</i>	<i>Totale</i>
299	39	6	1	345

<i>Sedi di Impresa</i>	<i>Unità Locali con sede in Provincia</i>	<i>Prima Unità Locale con sede fuori Provincia</i>	<i>altre Unità Locali (successive alla prima) con sede fuori Provincia</i>	<i>Totale</i>
337	40	6	1	384

COMUNE DI CASTRONOVO DI SICILIA

ANNO 2023

DEMOGRAFIA E TERRITORIO

Superficie territoriale (in km²)	201,04
Zona altimetrica	Montagna interna
Altitudine	660 metri s.l.m.

MOVIMENTO DELLA POPOLAZIONE

Popolazione al 01/01/2024	2779
Popolazione legale al Censimento 2011	3175
Variazione %	-12,47%
Densità (abitanti per km ²)	13,82
Grado di urbanizzazione	scarsamente popolato (rurale)

INDICATORI DELLA STRUTTURA DELLA POPOLAZIONE

	MASCHI	FEMMINE	TOTALE
Popolazione al 01/01/2024	1325	1454	2779
Popolazione straniera residente	13	21	34
Età Media (Anni)	49,1		
	TOTALI	%	
Percentuale giovani (0-14 anni)	263	9,46	
Percentuale popolazione attiva (15-65 anni)	1743	62,72	
Percentuale anziani (oltre 66 anni)	773	27,82	
Percentuale stranieri	34	1,22	
Indice di vecchiaia (indica quanti anziani ci sono ogni 100 giovani)		293,92	
Indice di dipendenza strutturale (rapporto tra popolazione in età non attiva (0-14 anni e 66 anni e più) e popolazione in età attiva (15-65 anni), moltiplicato per 100)		59,43	

IMPRESE

<i>SEZIONI DI ATTIVITA'</i>	<i>registrate</i>	<i>attive</i>	<i>cessate</i>	<i>iscritte</i>	<i>cessate non d'ufficio</i>
Attività finanziarie e assicurative	219	215	15	1	15
Estrazione di minerali da cave e miniere	1	1	0	0	0
Attività manifatturiere	21	20	0	0	0
Fornitura di energia elettrica, gas, vapore e aria condiz...					
Fornitura di acqua; reti fognarie, attività di gestione d...					
Costruzioni	31	30	0	0	0
Commercio all'ingrosso e al dettaglio; riparazione di aut...	59	54	1	1	1
Trasporto e magazzinaggio	4	1	0	0	0
Attività dei servizi di alloggio e di ristorazione	12	11	0	0	0
Servizi di informazione e comunicazione	1	1	0	0	0
Attività finanziarie e assicurative	5	5	0	0	0
Attività immobiliari	2	2	0	0	0
Attività professionali, scientifiche e tecniche	2	2	0	0	0
Noleggio, agenzie di viaggio, servizi di supporto alle imp...	10	9	0	0	0
Istruzione	1	1	0	0	0
Sanità e assistenza sociale	1	1	0	0	0
Attività artistiche, sportive, di intrattenimento e diver...	1	1	0	0	0
Altre attività di servizi	3	3	0	0	0
Attività di famiglie e connivenze come datori di lavoro					
Imprese non classificate	36	0	1	6	1
RIEPILOGO COMUNE	409	357	17	8	17

UNITA' LOCALI ATTIVE

UNITA' LOCALI REGISTRATE

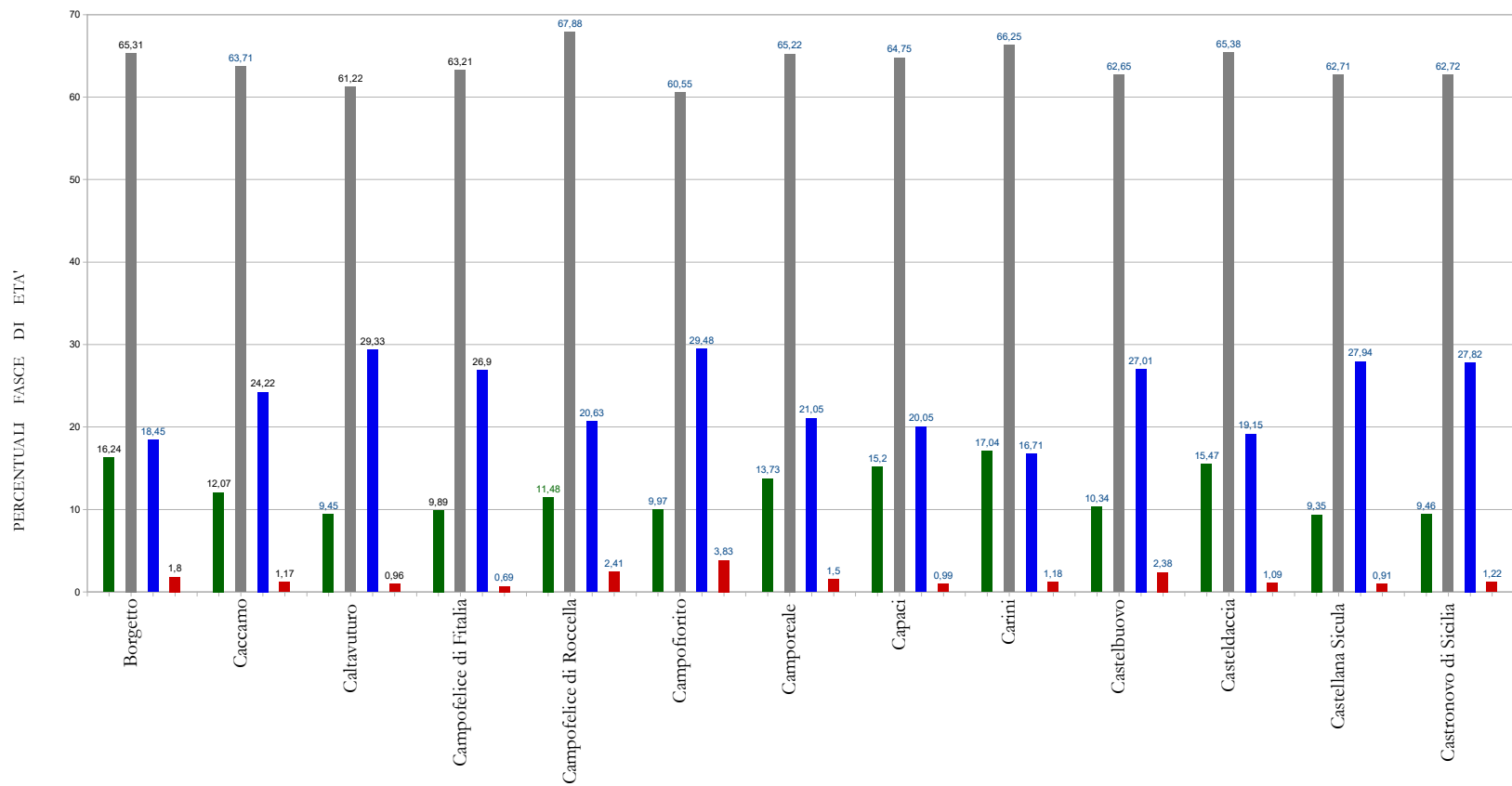
<i>Sedi di Impresa</i>	<i>Unità Locali con sede in Provincia</i>	<i>Prima Unità Locale con sede fuori Provincia</i>	<i>altre Unità Locali (successive alla prima) con sede fuori Provincia</i>	Totale
357	38	14	2	411

<i>Sedi di Impresa</i>	<i>Unità Locali con sede in Provincia</i>	<i>Prima Unità Locale con sede fuori Provincia</i>	<i>altre Unità Locali (successive alla prima) con sede fuori Provincia</i>	Totale
409	38	14	2	463



CITTA' METROPOLITANA DI PALERMO

FASCE DI ETA' - 0/14 ■ - 15/65 ■ - 66 ANNI E OLTRE ■ - E % STRANIERI ■



COMUNI da BORGETTO a CASTRONOVO DI SICILIA

COMUNE DI CEFALA' DIANA

ANON 2023

DEMOGRAFIA E TERRITORIO

Superficie territoriale (in km²)	9,06
Zona altimetrica	collina interna
Altitudine	563 metri s.l.m.

MOVIMENTO DELLA POPOLAZIONE

Popolazione al 01/01/2024	976
Popolazione legale al Censimento 2011	1007
Variazione %	-3,08
Densità (abitanti per km ²)	107,73
Grado di urbanizzazione	scarsamente popolato (rurale)

INDICATORI DELLA STRUTTURA DELLA POPOLAZIONE

	MASCHI	FEMMINE	TOTALE
Popolazione al 01/01/2023	487	489	976
Popolazione straniera residente	7	7	14
Età Media (Anni)	45,47		
	TOTALI	%	
Percentuale giovani (0-14 anni)	136	13,93	
Percentuale popolazione attiva (15-65 anni)	618	63,32	
Percentuale anziani (oltre 66 anni)	222	22,75	
Percentuale stranieri	14	1,43	
Indice di vecchiaia (indica quanti anziani ci sono ogni 100 giovani)		163,24	
Indice di dipendenza strutturale (rapporto tra popolazione in età non attiva (0-14 anni e 66 anni e più) e popolazione in età attiva (15-65 anni), moltiplicato per 100)		57,93	

IMPRESE

<i>SEZIONI DI ATTIVITA'</i>	<i>registrate</i>	<i>attive</i>	<i>cesstate</i>	<i>iscritte</i>	<i>cesstate non d'ufficio</i>
Attività finanziarie e assicurative	26	25	2	0	2
Estrazione di minerali da cave e miniere					
Attività manifatturiere	22	19	0	1	0
Fornitura di energia elettrica, gas, vapore e aria condiz...					
Fornitura di acqua; reti fognarie, attività di gestione d...					
Costruzioni	15	14	1	0	1
Commercio all'ingrosso e al dettaglio; riparazione di aut...	26	23	0	0	0
Trasporto e magazzinaggio	1	1	0	0	0
Attività dei servizi di alloggio e di ristorazione	5	4	0	0	0
Servizi di informazione e comunicazione					
Attività finanziarie e assicurative	2	2	0	0	0
Attività immobiliari					
Attività professionali, scientifiche e tecniche	4	4	0	0	0
Noleggio, agenzie di viaggio, servizi di supporto alle imp...	2	2	0	0	0
Istruzione					
Sanità e assistenza sociale	3	2	0	0	0
Attività artistiche, sportive, di intrattenimento e diver...					
Altre attività di servizi	1	1	0	0	0
Attività di famiglie e connivenze come datori di lavoro					
Imprese non classificate	16	0	0	3	0
RIEPILOGO COMUNE	123	97	3	4	3

UNITA' LOCALI ATTIVE

UNITA' LOCALI REGISTRATE

<i>Sedi di Impresa</i>	<i>Unità Locali con sede in Provincia</i>	<i>Prima Unità Locale con sede fuori Provincia</i>	<i>altre Unità Locali (successive alla prima) con sede fuori Provincia</i>	<i>Totale</i>
97	29	2	3	131

<i>Sedi di Impresa</i>	<i>Unità Locali con sede in Provincia</i>	<i>Prima Unità Locale con sede fuori Provincia</i>	<i>altre Unità Locali (successive alla prima) con sede fuori Provincia</i>	<i>Totale</i>
123	32	2	3	160

COMUNE DI CEFALU'

ANNO 2023

DEMOGRAFIA E TERRITORIO

Superficie territoriale (in km²)	66,24
Zona altimetrica	collina litoranea
Altitudine	16 metri s.l.m.

MOVIMENTO DELLA POPOLAZIONE

Popolazione al 01/01/2024	13861
Popolazione legale al Censimento 2011	14354
Variazione %	-3,43
Densità (abitanti per km ²)	209,25
Grado di urbanizzazione	densità intermedia

INDICATORI DELLA STRUTTURA DELLA POPOLAZIONE

	MASCHI	FEMMINE	TOTALE
Popolazione al 01/01/2024	6704	7157	13861
Popolazione straniera residente	181	302	483
Età Media (Anni)	48,35		
	TOTALE	%	
Percentuale giovani (0-14 anni)	1475	10,64	
Percentuale popolazione attiva (15-65 anni)	8636	62,30	
Percentuale anziani (oltre 66 anni)	3750	27,05	
Percentuale stranieri	483	3,48	
Indice di vecchiaia (indica quanti anziani ci sono ogni 100 giovani)		254,24	
Indice di dipendenza strutturale (rapporto tra popolazione in età non attiva (0-14 anni e 66 anni e più) e popolazione in età attiva (15-65 anni), moltiplicato per 100)		60,50	

IMPRESE

<i>SEZIONI DI ATTIVITA'</i>	<i>registrate</i>	<i>attive</i>	<i>cessate</i>	<i>iscritte</i>	<i>cessate non d'ufficio</i>
Attività finanziarie e assicurative	59	137	142	100	29
Estrazione di minerali da cave e miniere	2	2	0	0	0
Attività manifatturiere	72	63	4	1	4
Fornitura di energia elettrica, gas, vapore e aria condiz...	4	4	0	0	0
Fornitura di acqua; reti fognarie, attività di gestione d...	4	4	0	0	0
Costruzioni	144	124	4	2	4
Commercio all'ingrosso e al dettaglio; riparazione di aut...	361	332	12	8	12
Trasporto e magazzinaggio	61	58	1	1	1
Attività dei servizi di alloggio e di ristorazione	247	228	11	6	11
Servizi di informazione e comunicazione	18	15	2	1	2
Attività finanziarie e assicurative	28	27	2	3	2
Attività immobiliari	41	40	2	1	2
Attività professionali, scientifiche e tecniche	26	25	1	1	1
Noleggio, agenzie di viaggio, servizi di supporto alle imp...	54	49	4	3	4
Istruzione	11	11	0	0	0
Sanità e assistenza sociale	10	10	0	0	0
Attività artistiche, sportive, di intrattenimento e diver...	25	22	0	0	0
Altre attività di servizi	55	54	6	4	6
Attività di famiglie e connivenze come datori di lavoro					
Imprese non classificate	123	0	3	24	3
RIEPILOGO COMUNE	1345	1126	54	58	54

UNITA' LOCALI ATTIVE

UNITA' LOCALI REGISTRATE

<i>Sedi di Impresa</i>	<i>Unità Locali con sede in Provincia</i>	<i>Prima Unità Locale con sede fuori Provincia</i>	<i>altre Unità Locali (successive alla prima) con sede fuori Provincia</i>	<i>Totale</i>
1.126	337	60	29	1.552

<i>Sedi di Impresa</i>	<i>Unità Locali con sede in Provincia</i>	<i>Prima Unità Locale con sede fuori Provincia</i>	<i>altre Unità Locali (successive alla prima) con sede fuori Provincia</i>	<i>Totale</i>
1.345	353	60	29	1.787

COMUNE DI CERDA

ANNO 2023

DEMOGRAFIA E TERRITORIO

Superficie territoriale (in km²)	43,83
Zona altimetrica	collina interna
Altitudine	274 metri s.l.m.

MOVIMENTO DELLA POPOLAZIONE

Popolazione al 01/01/2024	4866
Popolazione legale al Censimento 2011	5391
Variazione %	-9,74
Densità (abitanti per km ²)	111,02
Grado di urbanizzazione	scarsamente popolato(rurale)

INDICATORI DELLA STRUTTURA DELLA POPOLAZIONE

	MASCHI	FEMMINE	TOTALE
Popolazione al 01/01/2024	2387	2479	4866
Popolazione straniera residente	102	85	187
Età Media (Anni)	46,57		
	TOTALE	%	
Percentuale giovani (0-14 anni)	618	12,70	
Percentuale popolazione attiva (15-65 anni)	3118	64,08	
Percentuale anziani (oltre 66 anni)	1130	23,22	
Percentuale stranieri	187	3,84	
Indice di vecchiaia (indica quanti anziani ci sono ogni 100 giovani)		182,85	
Indice di dipendenza strutturale (rapporto tra popolazione in età non attiva (0-14 anni e 66 anni e più) e popolazione in età attiva (15-65 anni), moltiplicato per 100)		56,06	

IMPRESE

<i>SEZIONI DI ATTIVITA'</i>	<i>registrate</i>	<i>attive</i>	<i>cesstate</i>	<i>iscritte</i>	<i>cesstate non d'ufficio</i>
Attività finanziarie e assicurative	137	135	4	1	4
Estrazione di minerali da cave e miniere					
Attività manifatturiere	24	22	2	0	2
Fornitura di energia elettrica, gas, vapore e aria condiz...					
Fornitura di acqua; reti fognarie, attività di gestione d...					
Costruzioni	57	51	5	2	5
Commercio all'ingrosso e al dettaglio; riparazione di aut...	118	112	0	2	0
Trasporto e magazzinaggio	17	17	1	0	1
Attività dei servizi di alloggio e di ristorazione	20	18	0	0	0
Servizi di informazione e comunicazione	3	2	0	0	0
Attività finanziarie e assicurative	12	12	0	0	0
Attività immobiliari	1	1	0	0	0
Attività professionali, scientifiche e tecniche	8	8	0	0	0
Noleggio, agenzie di viaggio, servizi di supporto alle imp...	5	5	1	0	1
Istruzione	2	1	0	0	0
Sanità e assistenza sociale	6	4	0	0	0
Attività artistiche, sportive, di intrattenimento e diver...	5	5	0	0	0
Altre attività di servizi	11	11	0	2	0
Attività di famiglie e connivenze come datori di lavoro					
Imprese non classificate	34	0	0	9	0
RIEPILOGO COMUNE	460	404	13	16	13

UNITA' LOCALI ATTIVE

UNITA' LOCALI REGISTRATE

<i>Sedi di Impresa</i>	<i>Unità Locali con sede in Provincia</i>	<i>Prima Unità Locale con sede fuori Provincia</i>	<i>altre Unità Locali (successive alla prima) con sede fuori Provincia</i>	<i>Totale</i>
404	50		1	455

<i>Sedi di Impresa</i>	<i>Unità Locali con sede in Provincia</i>	<i>Prima Unità Locale con sede fuori Provincia</i>	<i>altre Unità Locali (successive alla prima) con sede fuori Provincia</i>	<i>Totale</i>
460	52		1	513

COMUNE DI CHIUSA SCLAFANI

ANNO 2023

DEMOGRAFIA E TERRITORIO

Superficie territoriale (in km²)	57,55
Zona altimetrica	collina interna
Altitudine	658 metri s.l.m.

MOVIMENTO DELLA POPOLAZIONE

Popolazione al 01/01/2024	2475
Popolazione legale al Censimento 2011	2957
Variazione %	-16,30
Densità (abitanti per km ²)	43,01
Grado di urbanizzazione	scarsamente popolato (rurale)

INDICATORI DELLA STRUTTURA DELLA POPOLAZIONE

	MASCHI	FEMMINE	TOTALI
Popolazione al 01/01/2024	1163	1312	2475
Popolazione straniera residente	9	19	28
Età Media (Anni)	49,51		
	TOTALE	%	
Percentuale giovani (0-14 anni)	242	9,78	
Percentuale popolazione attiva (15-65 anni)	1514	61,17	
Percentuale anziani (oltre 66 anni)	719	29,05	
Percentuale stranieri	28	1,13	
Indice di vecchiaia (indica quanti anziani ci sono ogni 100 giovani)		297,11	
Indice di dipendenza strutturale (rapporto tra popolazione in età non attiva (0-14 anni e 66 anni e più) e popolazione in età attiva (15-65 anni), moltiplicato per 100)		63,47	

IMPRESE

<i>SEZIONI DI ATTIVITA'</i>	<i>registrate</i>	<i>attive</i>	<i>cesstate</i>	<i>iscritte</i>	<i>cesstate non d'ufficio</i>
Attività finanziarie e assicurative	142	142	2	7	2
Estrazione di minerali da cave e miniere	1	0	0	0	0
Attività manifatturiere	21	20	0	0	0
Fornitura di energia elettrica, gas, vapore e aria condiz...					
Fornitura di acqua; reti fognarie, attività di gestione d...					
Costruzioni	15	15	1	0	1
Commercio all'ingrosso e al dettaglio; riparazione di aut...	53	51	5	3	5
Trasporto e magazzinaggio	4	4	0	0	0
Attività dei servizi di alloggio e di ristorazione	9	9	2	0	2
Servizi di informazione e comunicazione	1	1	0	0	0
Attività finanziarie e assicurative	3	3	0	0	0
Attività immobiliari	2	2	0	0	0
Attività professionali, scientifiche e tecniche	2	1	0	0	0
Noleggio, agenzie di viaggio, servizi di supporto alle imp...	4	4	0	0	0
Istruzione	1	1	0	0	0
Sanità e assistenza sociale	0	0	1	0	1
Attività artistiche, sportive, di intrattenimento e diver...	1	1	0	0	0
Altre attività di servizi	7	7	0	0	0
Attività di famiglie e connivenze come datori di lavoro					
Imprese non classificate	20	0	0	4	0
RIEPILOGO COMUNE	286	261	11	14	11

UNITA' LOCALI ATTIVE

UNITA' LOCALI REGISTRATE

<i>Sedi di Impresa</i>	<i>Unità Locali con sede in Provincia</i>	<i>Prima Unità Locale con sede fuori Provincia</i>	<i>altre Unità Locali (successive alla prima) con sede fuori Provincia</i>	<i>Totale</i>
261	39	3	3	306

<i>Sedi di Impresa</i>	<i>Unità Locali con sede in Provincia</i>	<i>Prima Unità Locale con sede fuori Provincia</i>	<i>altre Unità Locali (successive alla prima) con sede fuori Provincia</i>	<i>Totale</i>
286	40	3	3	332

COMUNE DI CIMINNA

ANNO 2023

DEMOGRAFIA E TERRITORIO

Superficie territoriale (in km²)	56,42
Zona altimetrica	collina interna
Altitudine	530 metri s.l.m.

MOVIMENTO DELLA POPOLAZIONE

Popolazione al 01/01/2024	3354
Popolazione legale al Censimento 2011	3845
Variazione %	-12,77
Densità (abitanti per km ²)	59,45
Grado di urbanizzazione	scarsamente popolato (rurale)

INDICATORI DELLA STRUTTURA DELLA POPOLAZIONE

	MASCHI	FEMMINE	TOTALE
Popolazione al 01/01/2024	1621	1733	3354
Popolazione straniera residente	19	29	48
Età Media (Anni)	47,58		
	TOTALE	%	
Percentuale giovani (0-14 anni)	419	12,49	
Percentuale popolazione attiva (15-65 anni)	2003	59,72	
Percentuale anziani (oltre 66 anni)	932	27,79	
Percentuale stranieri	48	1,43	
Indice di vecchiaia (indica quanti anziani ci sono ogni 100 giovani)		222,43	
Indice di dipendenza strutturale (rapporto tra popolazione in età non attiva (0-14 anni e 66 anni e più) e popolazione in età attiva (15-65 anni), moltiplicato per 100)		67,45	

IMPRESE

<i>SEZIONI DI ATTIVITA'</i>	<i>registrate</i>	<i>attive</i>	<i>cessate</i>	<i>iscritte</i>	<i>cessate non d'ufficio</i>
Attività finanziarie e assicurative	100	97	3	2	3
Estrazione di minerali da cave e miniere	1	1	0	0	0
Attività manifatturiere	24	20	0	0	0
Fornitura di energia elettrica, gas, vapore e aria condiz...					
Fornitura di acqua; reti fognarie, attività di gestione d...	1	1	0	0	0
Costruzioni	32	32	1	2	1
Commercio all'ingrosso e al dettaglio; riparazione di aut...	57	55	3	3	3
Trasporto e magazzinaggio	4	4	1	0	1
Attività dei servizi di alloggio e di ristorazione	18	17	1	0	1
Servizi di informazione e comunicazione	2	2	1	0	1
Attività finanziarie e assicurative	7	7	0	0	0
Attività immobiliari	2	2	0	0	0
Attività professionali, scientifiche e tecniche	10	9	0	0	0
Noleggio, agenzie di viaggio, servizi di supporto alle imp...	3	3	0	0	0
Istruzione	1	1	0	0	0
Sanità e assistenza sociale	6	5	0	0	0
Attività artistiche, sportive, di intrattenimento e diver...	5	5	0	0	0
Altre attività di servizi	11	10	0	0	0
Attività di famiglie e connivenze come datori di lavoro					
Imprese non classificate	21	0	0	1	0
RIEPILOGO COMUNE	305	271	10	8	10

UNITA' LOCALI ATTIVE

UNITA' LOCALI REGISTRATE

<i>Sedi di Impresa</i>	<i>Unità Locali con sede in Provincia</i>	<i>Prima Unità Locale con sede fuori Provincia</i>	<i>altre Unità Locali (successive alla prima) con sede fuori Provincia</i>	Totale
271	27	6	2	306

<i>Sedi di Impresa</i>	<i>Unità Locali con sede in Provincia</i>	<i>Prima Unità Locale con sede fuori Provincia</i>	<i>altre Unità Locali (successive alla prima) con sede fuori Provincia</i>	Totale
305	29	6	2	342

COMUNE DI CINISI

ANNO 2023

DEMOGRAFIA E TERRITORIO

Superficie territoriale (in km²)	33,16
Zona altimetrica	collina litoranea
Altitudine	75 metri s.l.m.

MOVIMENTO DELLA POPOLAZIONE

Popolazione al 01/01/2024	11948
Popolazione legale al Censimento 2011	12031
Variazione %	-0,69
Densità (abitanti per km ²)	360,31
Grado di urbanizzazione	densità intermedia

INDICATORI DELLA STRUTTURA DELLA POPOLAZIONE

	MASCHI	FEMMINE	TOTALE
Popolazione al 01/01/2024	5867	6081	11948
Popolazione straniera residente	128	160	288
Età Media (Anni)	43,69		
	TOTALE	%	
Percentuale giovani (0-14 anni)	1633	13,67	
Percentuale popolazione attiva (15-65 anni)	7956	66,59	
Percentuale anziani (oltre 66 anni)	2359	19,74	
Percentuale stranieri	288	2,41	
Indice di vecchiaia (indica quanti anziani ci sono ogni 100 giovani)		144,46	
Indice di dipendenza strutturale (rapporto tra popolazione in età non attiva (0-14 anni e 66 anni e più) e popolazione in età attiva (15-65 anni), moltiplicato per 100)		50,18	

IMPRESE

<i>SEZIONI DI ATTIVITA'</i>	<i>registrate</i>	<i>attive</i>	<i>cessate</i>	<i>iscritte</i>	<i>cessate non d'ufficio</i>
Attività finanziarie e assicurative	29	29	1	2	1
Estrazione di minerali da cave e miniere	1	1	0	0	0
Attività manifatturiere	53	51	2	1	2
Fornitura di energia elettrica, gas, vapore e aria condiz...					
Fornitura di acqua; reti fognarie, attività di gestione d...	3	3	0	0	0
Costruzioni	108	100	5	5	5
Commercio all'ingrosso e al dettaglio; riparazione di aut...	204	192	10	3	10
Trasporto e magazzinaggio	30	30	0	1	0
Attività dei servizi di alloggio e di ristorazione	66	58	3	2	3
Servizi di informazione e comunicazione	11	11	0	0	0
Attività finanziarie e assicurative	15	15	2	1	2
Attività immobiliari	9	9	0	0	0
Attività professionali, scientifiche e tecniche	19	17	0	0	0
Noleggio, agenzie di viaggio, servizi di supporto alle imp...	35	32	0	2	0
Istruzione	2	2	0	0	0
Sanità e assistenza sociale	6	6	0	0	0
Attività artistiche, sportive, di intrattenimento e diver...	18	16	0	0	0
Altre attività di servizi	28	26	0	0	0
Attività di famiglie e connivenze come datori di lavoro					
Imprese non classificate	99	0	4	16	4
RIEPILOGO COMUNE	736	598	27	33	27

UNITA' LOCALI ATTIVE

UNITA' LOCALI REGISTRATE

<i>Sedi di Impresa</i>	<i>Unità Locali con sede in Provincia</i>	<i>Prima Unità Locale con sede fuori Provincia</i>	<i>altre Unità Locali (successive alla prima) con sede fuori Provincia</i>	<i>Totale</i>
598	99	67	24	788

<i>Sedi di Impresa</i>	<i>Unità Locali con sede in Provincia</i>	<i>Prima Unità Locale con sede fuori Provincia</i>	<i>altre Unità Locali (successive alla prima) con sede fuori Provincia</i>	<i>Totale</i>
736	107	67	24	934

COMUNE DI COLLESANO

ANNO 2023

DEMOGRAFIA E TERRITORIO

Superficie territoriale (in km²)	108,16
Zona altimetrica	montagna litoranea
Altitudine	468 metri s.l.m.

MOVIMENTO DELLA POPOLAZIONE

Popolazione al 01/01/2024	3654
Popolazione legale al Censimento 2011	4095
Variazione %	-10,77
Densità (abitanti per km ²)	33,78
Grado di urbanizzazione	scarsamente popolato (rurale)

INDICATORI DELLA STRUTTURA DELLA POPOLAZIONE

	MASCHI	FEMMINE	TOTALE
Popolazione al 01/01/2024	1755	1899	3654
Popolazione straniera residente	50	56	106
Età Media (Anni)	46,59		
	TOTALE	%	
Percentuale giovani (0-14 anni)	393	10,76	
Percentuale popolazione attiva (15-65 anni)	2217	60,67	
Percentuale anziani (oltre 66 anni)	1044	28,57	
Percentuale stranieri	106	2,90	
Indice di vecchiaia (indica quanti anziani ci sono ogni 100 giovani)		265,65	
Indice di dipendenza strutturale (rapporto tra popolazione in età non attiva (0-14 anni e 66 anni e più) e popolazione in età attiva (15-65 anni), moltiplicato per 100)		64,82	

IMPRESE

<i>SEZIONI DI ATTIVITA'</i>	<i>registrate</i>	<i>attive</i>	<i>cesse</i>	<i>iscritte</i>	<i>cesse non d'ufficio</i>
Attività finanziarie e assicurative	108	103	1	3	1
Estrazione di minerali da cave e miniere					
Attività manifatturiere	14	13	1	0	1
Fornitura di energia elettrica, gas, vapore e aria condiz...					
Fornitura di acqua; reti fognarie, attività di gestione d...					
Costruzioni	45	40	2	0	2
Commercio all'ingrosso e al dettaglio; riparazione di aut...	67	61	4	1	4
Trasporto e magazzinaggio	11	10	0	0	0
Attività dei servizi di alloggio e di ristorazione	19	17	0	0	0
Servizi di informazione e comunicazione	1	1	0	0	0
Attività finanziarie e assicurative	10	9	1	1	1
Attività immobiliari	2	1	0	0	0
Attività professionali, scientifiche e tecniche	6	5	1	0	1
Noleggio, agenzie di viaggio, servizi di supporto alle imp...	4	3	0	1	0
Istruzione	1	1	0	0	0
Sanità e assistenza sociale	4	3	0	0	0
Attività artistiche, sportive, di intrattenimento e diver...	4	3	0	0	0
Altre attività di servizi	15	15	0	1	0
Attività di famiglie e connivenze come datori di lavoro					
Imprese non classificate	34	0	1	5	1
RIEPILOGO COMUNE	345	285	11	12	11

UNITA' LOCALI ATTIVE

UNITA' LOCALI REGISTRATE

<i>Sedi di Impresa</i>	<i>Unità Locali con sede in Provincia</i>	<i>Prima Unità Locale con sede fuori Provincia</i>	<i>altre Unità Locali (successive alla prima) con sede fuori Provincia</i>	<i>Totale</i>
285	60	2	2	349

<i>Sedi di Impresa</i>	<i>Unità Locali con sede in Provincia</i>	<i>Prima Unità Locale con sede fuori Provincia</i>	<i>altre Unità Locali (successive alla prima) con sede fuori Provincia</i>	<i>Totale</i>
345	65	2	2	414

COMUNE DI CONTESSA ENTELLINA

ANNO 2023

DEMOGRAFIA E TERRITORIO

Superficie territoriale (in km²)	136,48
Zona altimetrica	collina interna
Altitudine	571 metri s.l.m.

MOVIMENTO DELLA POPOLAZIONE

Popolazione al 01/01/2024	1473
Popolazione legale al Censimento 2011	1865
Variazione %	-21,02
Densità (abitanti per km ²)	10,79
Grado di urbanizzazione	scarsamente popolato (rurale)

INDICATORI DELLA STRUTTURA DELLA POPOLAZIONE

	MASCHI	FEMMINE	TOTALE
Popolazione al 01/01/2024	720	753	1473
Popolazione straniera residente	5	8	13
Età Media (Anni)	49,82		
	TOTALE	%	
Percentuale giovani (0-14 anni)	147	9,98	
Percentuale popolazione attiva (15-65 anni)	878	59,61	
Percentuale anziani (oltre 66 anni)	448	30,41	
Percentuale stranieri	13	0,88	
Indice di vecchiaia (indica quanti anziani ci sono ogni 100 giovani)		304,76	
Indice di dipendenza strutturale (rapporto tra popolazione in età non attiva (0-14 anni e 66 anni e più) e popolazione in età attiva (15-65 anni), moltiplicato per 100)		67,77	

IMPRESE

<i>SEZIONI DI ATTIVITA'</i>	<i>registrate</i>	<i>attive</i>	<i>cesstate</i>	<i>iscritte</i>	<i>cesstate non d'ufficio</i>
Attività finanziarie e assicurative	116	114	2	1	2
Estrazione di minerali da cave e miniere					
Attività manifatturiere	5	5	0	0	0
Fornitura di energia elettrica, gas, vapore e aria condiz...					
Fornitura di acqua; reti fognarie, attività di gestione d...					
Costruzioni	10	10	0	0	0
Commercio all'ingrosso e al dettaglio; riparazione di aut...	18	18	2	0	2
Trasporto e magazzinaggio	2	2	0	0	0
Attività dei servizi di alloggio e di ristorazione	8	7	0	0	0
Servizi di informazione e comunicazione	1	1	0	0	0
Attività finanziarie e assicurative	0	0	1	0	1
Attività immobiliari					
Attività professionali, scientifiche e tecniche	1	1	0	0	0
Noleggio, agenzie di viaggio, servizi di supporto alle imp...	1	1	0	0	0
Istruzione					
Sanità e assistenza sociale					
Attività artistiche, sportive, di intrattenimento e diver...	2	2	0	0	0
Altre attività di servizi	2	2	0	0	0
Attività di famiglie e connivenze come datori di lavoro					
Imprese non classificate	9	0	1	4	1
RIEPILOGO COMUNE	175	163	6	5	6

UNITA' LOCALI ATTIVE

UNITA' LOCALI REGISTRATE

<i>Sedi di Impresa</i>	<i>Unità Locali con sede in Provincia</i>	<i>Prima Unità Locale con sede fuori Provincia</i>	<i>altre Unità Locali (successive alla prima) con sede fuori Provincia</i>	<i>Totale</i>
163	18	9	2	192

<i>Sedi di Impresa</i>	<i>Unità Locali con sede in Provincia</i>	<i>Prima Unità Locale con sede fuori Provincia</i>	<i>altre Unità Locali (successive alla prima) con sede fuori Provincia</i>	<i>Totale</i>
175	18	9	2	204

COMUNE DI CORLEONE

ANNO 2023

DEMOGRAFIA E TERRITORIO

Superficie territoriale (in km²)	229,45
Zona altimetrica	montagna interna
Altitudine	550 metri s.l.m.

MOVIMENTO DELLA POPOLAZIONE

Popolazione al 01/01/2024	10279
Popolazione legale al Censimento 2011	11286
Variazione %	-8,92
Densità (abitanti per km ²)	44,80
Grado di urbanizzazione	scarsamente popolato (rurale)

INDICATORI DELLA STRUTTURA DELLA POPOLAZIONE

	MASCHI	FEMMINE	TOTALE
Popolazione al 01/01/2024	5095	5184	10279
Popolazione straniera residente	91	66	157
Età Media (Anni)	44,8		
	TOTALE	%	
Percentuale giovani (0-14 anni)	1376	13,39	
Percentuale popolazione attiva (15-65 anni)	6629	64,49	
Percentuale anziani (oltre 66 anni)	2274	22,12	
Percentuale stranieri	157	1,53	
Indice di vecchiaia (indica quanti anziani ci sono ogni 100 giovani)		165,26	
Indice di dipendenza strutturale (rapporto tra popolazione in età non attiva (0-14 anni e 66 anni e più) e popolazione in età attiva (15-65 anni), moltiplicato per 100)		55,06	

IMPRESE

<i>SEZIONI DI ATTIVITA'</i>	<i>registrate</i>	<i>attive</i>	<i>cessate</i>	<i>iscritte</i>	<i>cessate non d'ufficio</i>
Attività finanziarie e assicurative	640	636	24	12	24
Estrazione di minerali da cave e miniere	0	0	1	0	1
Attività manifatturiere	58	50	1	0	1
Fornitura di energia elettrica, gas, vapore e aria condiz...					
Fornitura di acqua; reti fognarie, attività di gestione d...	1	1	0	0	0
Costruzioni	83	75	6	4	6
Commercio all'ingrosso e al dettaglio; riparazione di aut...	254	243	15	14	15
Trasporto e magazzinaggio	10	10	0	0	0
Attività dei servizi di alloggio e di ristorazione	42	38	2	1	2
Servizi di informazione e comunicazione	10	10	0	0	0
Attività finanziarie e assicurative	21	21	3	2	3
Attività immobiliari	5	5	0	0	0
Attività professionali, scientifiche e tecniche	17	16	1	1	1
Noleggio, agenzie di viaggio, servizi di supporto alle imp...	16	15	0	0	0
Istruzione	18	18	0	0	0
Sanità e assistenza sociale	19	18	0	0	0
Attività artistiche, sportive, di intrattenimento e diver...	14	13	1	0	1
Altre attività di servizi	33	31	1	2	1
Attività di famiglie e connivenze come datori di lavoro					
Imprese non classificate	84	0	1	14	1
RIEPILOGO COMUNE	1325	1200	56	50	56

UNITA' LOCALI ATTIVE

UNITA' LOCALI REGISTRATE

<i>Sedi di Impresa</i>	<i>Unità Locali con sede in Provincia</i>	<i>Prima Unità Locale con sede fuori Provincia</i>	<i>altre Unità Locali (successive alla prima) con sede fuori Provincia</i>	<i>Totale</i>
1.200	160	12	8	1.380

<i>Sedi di Impresa</i>	<i>Unità Locali con sede in Provincia</i>	<i>Prima Unità Locale con sede fuori Provincia</i>	<i>altre Unità Locali (successive alla prima) con sede fuori Provincia</i>	<i>Totale</i>
1.325	168	12	8	1.513

COMUNE DI FICARAZZI

ANNO 2023

DEMOGRAFIA E TERRITORIO

Superficie territoriale (in km²)	3,53
Zona altimetrica	pianura
Altitudine	23 metri s.l.m.

MOVIMENTO DELLA POPOLAZIONE

Popolazione al 01/01/2024	12823
Popolazione legale al Censimento 2011	11484
Variazione %	11,66
Densità (abitanti per km ²)	3632,58
Grado di urbanizzazione	densità intermedia

INDICATORI DELLA STRUTTURA DELLA POPOLAZIONE

	MASCHI	FEMMINE	TOTALE
Popolazione al 01/01/2024	6280	6543	12823
Popolazione straniera residente	42	47	89
Età Media (Anni)	40,1		
	TOTALE	%	
Percentuale giovani (0-14 anni)	2257	17,60	
Percentuale popolazione attiva (15-65 anni)	8653	67,48	
Percentuale anziani (oltre 66 anni)	1913	14,92	
Percentuale stranieri	89	0,69	
Indice di vecchiaia (indica quanti anziani ci sono ogni 100 giovani)		84,76	
Indice di dipendenza strutturale (rapporto tra popolazione in età non attiva (0-14 anni e 66 anni e più) e popolazione in età attiva (15-65 anni), moltiplicato per 100)		48,19	

IMPRESE

<i>SEZIONI DI ATTIVITA'</i>	<i>registrate</i>	<i>attive</i>	<i>cesstate</i>	<i>iscritte</i>	<i>cesstate non d'ufficio</i>
Attività finanziarie e assicurative	26	25	0	0	0
Estrazione di minerali da cave e miniere					
Attività manifatturiere	45	40	3	0	3
Fornitura di energia elettrica, gas, vapore e aria condiz...	1	1	0	0	0
Fornitura di acqua; reti fognarie, attività di gestione d...					
Costruzioni	99	96	5	10	5
Commercio all'ingrosso e al dettaglio; riparazione di aut...	192	179	8	3	8
Trasporto e magazzinaggio	27	21	1	2	1
Attività dei servizi di alloggio e di ristorazione	43	43	0	0	0
Servizi di informazione e comunicazione	11	11	0	0	0
Attività finanziarie e assicurative	4	4	0	0	0
Attività immobiliari	12	12	0	0	0
Attività professionali, scientifiche e tecniche	17	15	0	1	0
Noleggio, agenzie di viaggio, servizi di supporto alle imp...	22	20	2	3	2
Istruzione	3	3	0	1	0
Sanità e assistenza sociale	6	6	0	0	0
Attività artistiche, sportive, di intrattenimento e diver...	13	12	0	0	0
Altre attività di servizi	22	22	0	2	0
Attività di famiglie e connivenze come datori di lavoro					
Imprese non classificate	136	1	2	22	2
RIEPILOGO COMUNE	679	511	21	44	21

UNITA' LOCALI ATTIVE

UNITA' LOCALI REGISTRATE

<i>Sedi di Impresa</i>	<i>Unità Locali con sede in Provincia</i>	<i>Prima Unità Locale con sede fuori Provincia</i>	<i>altre Unità Locali (successive alla prima) con sede fuori Provincia</i>	<i>Totale</i>
511	57	10	7	585

<i>Sedi di Impresa</i>	<i>Unità Locali con sede in Provincia</i>	<i>Prima Unità Locale con sede fuori Provincia</i>	<i>altre Unità Locali (successive alla prima) con sede fuori Provincia</i>	<i>Totale</i>
679	60	10	7	756

COMUNE DI GANGI

ANNO 2023

DEMOGRAFIA E TERRITORIO

Superficie territoriale (in km²)	127,46
Zona altimetrica	montagna interna
Altitudine	1011 metri s.l.m.

MOVIMENTO DELLA POPOLAZIONE

Popolazione al 01/01/2024	5967
Popolazione legale al Censimento 2011	7063
Variazione %	-15,52
Densità (abitanti per km ²)	46,81
Grado di urbanizzazione	scarsamente popolato (rurale)

INDICATORI DELLA STRUTTURA DELLA POPOLAZIONE

	MASCHI	FEMMINE	TOTALE
Popolazione al 01/01/2024	2879	3118	5997
Popolazione straniera residente	35	52	87
Età Media (Anni)	49,6		
	TOTALE	%	
Percentuale giovani (0-14 anni)	648	10,81	
Percentuale popolazione attiva (15-65 anni)	3588	59,83	
Percentuale anziani (oltre 66 anni)	1761	29,36	
Percentuale stranieri	87	1,45	
Indice di vecchiaia (indica quanti anziani ci sono ogni 100 giovani)		271,76	
Indice di dipendenza strutturale (rapporto tra popolazione in età non attiva (0-14 anni e 66 anni e più) e popolazione in età attiva (15-65 anni), moltiplicato per 100)		67,14	

IMPRESE

<i>SEZIONI DI ATTIVITA'</i>	<i>registrate</i>	<i>attive</i>	<i>cessate</i>	<i>iscritte</i>	<i>cessate non d'ufficio</i>
Attività finanziarie e assicurative	256	253	12	6	12
Estrazione di minerali da cave e miniere					
Attività manifatturiere	36	32	4	3	4
Fornitura di energia elettrica, gas, vapore e aria condiz...					
Fornitura di acqua; reti fognarie, attività di gestione d...	2	1	0	0	0
Costruzioni	117	103	5	1	5
Commercio all'ingrosso e al dettaglio; riparazione di aut...	125	114	6	2	6
Trasporto e magazzinaggio	9	9	0	0	0
Attività dei servizi di alloggio e di ristorazione	28	25	2	1	2
Servizi di informazione e comunicazione	9	9	0	0	0
Attività finanziarie e assicurative	12	12	3	0	3
Attività immobiliari	6	4	0	0	0
Attività professionali, scientifiche e tecniche	21	20	0	1	0
Noleggio, agenzie di viaggio, servizi di supporto alle imp...	12	10	0	0	0
Istruzione	6	6	0	0	0
Sanità e assistenza sociale	4	4	0	0	0
Attività artistiche, sportive, di intrattenimento e diver...	6	6	0	0	0
Altre attività di servizi	26	26	2	0	2
Attività di famiglie e connivenze come datori di lavoro					
Imprese non classificate	27	0	1	9	1
RIEPILOGO COMUNE	702	634	35	23	35

*UNITA' LOCALI ATTIVE**UNITA' LOCALI REGISTRATE*

<i>Sedi di Impresa</i>	<i>Unità Locali con sede in Provincia</i>	<i>Prima Unità Locale con sede fuori Provincia</i>	<i>altre Unità Locali (successive alla prima) con sede fuori Provincia</i>	<i>Totale</i>
634	86	19	5	744

<i>Sedi di Impresa</i>	<i>Unità Locali con sede in Provincia</i>	<i>Prima Unità Locale con sede fuori Provincia</i>	<i>altre Unità Locali (successive alla prima) con sede fuori Provincia</i>	<i>Totale</i>
702	90	19	5	816

COMUNE DI GERACI SICULO

ANNO 2023

DEMOGRAFIA E TERRITORIO

Superficie territoriale (in km²)	113,35
Zona altimetrica	montagna interna
Altitudine	1077 metri s.l.m.

MOVIMENTO DELLA POPOLAZIONE

Popolazione al 01/01/2024	1684
Popolazione legale al Censimento 2011	1925
Variazione %	-12,52
Densità (abitanti per km ²)	14,86
Grado di urbanizzazione	scarsamente popolato (rurale)

INDICATORI DELLA STRUTTURA DELLA POPOLAZIONE

	MASCHI	FEMMINE	TOTALE
Popolazione al 01/01/2024	833	851	1684
Popolazione straniera residente	63	9	72
Età Media (Anni)	49,13		
	TOTALE	%	
Percentuale giovani (0-14 anni)	164	9,74	
Percentuale popolazione attiva (15-65 anni)	1039	61,70	
Percentuale anziani (oltre 66 anni)	481	28,56	
Percentuale stranieri	72	4,28	
Indice di vecchiaia (indica quanti anziani ci sono ogni 100 giovani)		293,29	
Indice di dipendenza strutturale (rapporto tra popolazione in età non attiva (0-14 anni e 66 anni e più) e popolazione in età attiva (15-65 anni), moltiplicato per 100)		62,08	

IMPRESE

<i>SEZIONI DI ATTIVITA'</i>	<i>registrate</i>	<i>attive</i>	<i>cessate</i>	<i>iscritte</i>	<i>cessate non d'ufficio</i>
Attività finanziarie e assicurative	75	71	3	4	3
Estrazione di minerali da cave e miniere	2	1	0	0	0
Attività manifatturiere	18	18	0	0	0
Fornitura di energia elettrica, gas, vapore e aria condiz...	1	1	0	0	0
Fornitura di acqua; reti fognarie, attività di gestione d...					
Costruzioni	17	16	2	0	2
Commercio all'ingrosso e al dettaglio; riparazione di aut...	29	27	1	0	1
Trasporto e magazzinaggio	3	3	0	0	0
Attività dei servizi di alloggio e di ristorazione	11	11	0	0	0
Servizi di informazione e comunicazione	1	1	0	0	0
Attività finanziarie e assicurative	1	1	0	0	0
Attività immobiliari					
Attività professionali, scientifiche e tecniche	4	4	0	0	0
Noleggio, agenzie di viaggio, servizi di supporto alle imp...	1	1	0	0	0
Istruzione	2	2	0	0	0
Sanità e assistenza sociale	5	5	0	0	0
Attività artistiche, sportive, di intrattenimento e diver...					
Altre attività di servizi	5	5	0	0	0
Attività di famiglie e connivenze come datori di lavoro					
Imprese non classificate	10	0	1	6	1
RIEPILOGO COMUNE	185	167	7	10	7

*UNITA' LOCALI ATTIVE**UNITA' LOCALI REGISTRATE*

<i>Sedi di Impresa</i>	<i>Unità Locali con sede in Provincia</i>	<i>Prima Unità Locale con sede fuori Provincia</i>	<i>altre Unità Locali (successive alla prima) con sede fuori Provincia</i>	<i>Totale</i>
167	36	2	2	207

<i>Sedi di Impresa</i>	<i>Unità Locali con sede in Provincia</i>	<i>Prima Unità Locale con sede fuori Provincia</i>	<i>altre Unità Locali (successive alla prima) con sede fuori Provincia</i>	<i>Totale</i>
185	37	2	2	226

COMUNE DI GIARDINELLO

ANNO 2023

DEMOGRAFIA E TERRITORIO

Superficie territoriale (in km²)	12,88
Zona altimetrica	collina interna
Altitudine	275 metri s.l.m.

MOVIMENTO DELLA POPOLAZIONE

Popolazione al 01/01/2024	2245
Popolazione legale al Censimento 2011	2258
Variazione %	-0,58
Densità (abitanti per km ²)	174,30
Grado di urbanizzazione	densità intermedia

INDICATORI DELLA STRUTTURA DELLA POPOLAZIONE

	MASCHI	FEMMINE	TOTALE
Popolazione al 01/01/2024	1145	1100	2245
Popolazione straniera residente	22	14	36
Età Media (Anni)	42,89		
	TOTALE	%	
Percentuale giovani (0-14 anni)	328	14,61	
Percentuale popolazione attiva (15-65 anni)	1475	65,70	
Percentuale anziani (oltre 66 anni)	442	19,69	
Percentuale stranieri	36	1,60	
Indice di vecchiaia (indica quanti anziani ci sono ogni 100 giovani)		134,76	
Indice di dipendenza strutturale (rapporto tra popolazione in età non attiva (0-14 anni e 66 anni e più) e popolazione in età attiva (15-65 anni), moltiplicato per 100)		52,20	

IMPRESE

<i>SEZIONI DI ATTIVITA'</i>	<i>registrate</i>	<i>attive</i>	<i>cessate</i>	<i>iscritte</i>	<i>cessate non d'ufficio</i>
Attività finanziarie e assicurative	22	21	0	0	0
Estrazione di minerali da cave e miniere					
Attività manifatturiere	14	13	0	0	0
Fornitura di energia elettrica, gas, vapore e aria condiz...	1	1	0	0	0
Fornitura di acqua; reti fognarie, attività di gestione d...	0	0	1	0	1
Costruzioni	36	34	2	5	2
Commercio all'ingrosso e al dettaglio; riparazione di aut...	25	21	0	0	0
Trasporto e magazzinaggio	1	1	0	0	0
Attività dei servizi di alloggio e di ristorazione	10	9	1	0	1
Servizi di informazione e comunicazione	1	1	0	0	0
Attività finanziarie e assicurative					
Attività immobiliari					
Attività professionali, scientifiche e tecniche					
Noleggio, agenzie di viaggio, servizi di supporto alle imp...	1	1	0	0	0
Istruzione					
Sanità e assistenza sociale	3	2	0	0	0
Attività artistiche, sportive, di intrattenimento e diver...	6	4	0	1	0
Altre attività di servizi	2	2	0	0	0
Attività di famiglie e connivenze come datori di lavoro					
Imprese non classificate	20	0	2	2	2
RIEPILOGO COMUNE	142	110	6	8	6

UNITA' LOCALI ATTIVE

UNITA' LOCALI REGISTRATE

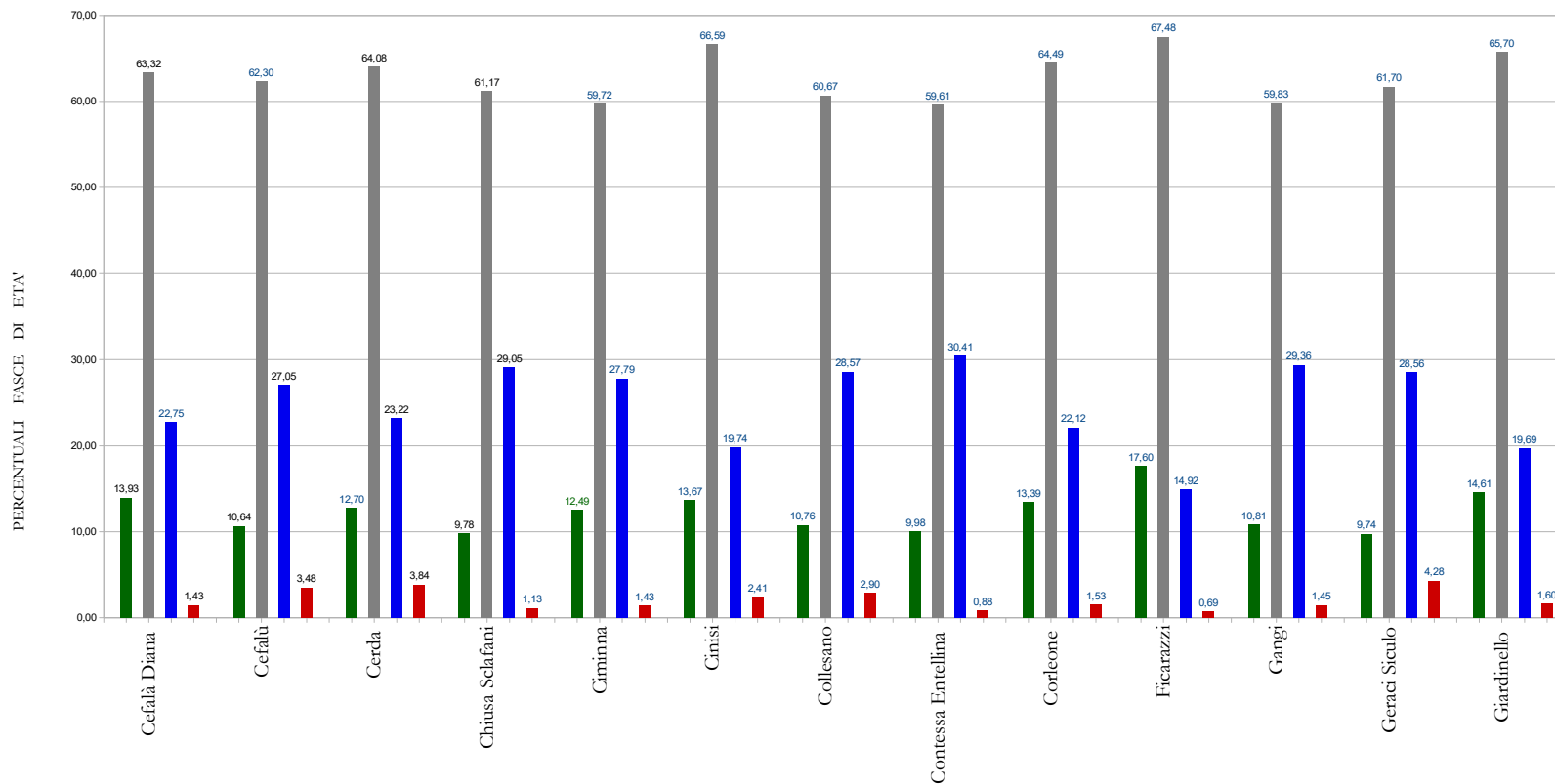
<i>Sedi di Impresa</i>	<i>Unità Locali con sede in Provincia</i>	<i>Prima Unità Locale con sede fuori Provincia</i>	<i>altre Unità Locali (successive alla prima) con sede fuori Provincia</i>	<i>Totale</i>
110	14	1	2	127

<i>Sedi di Impresa</i>	<i>Unità Locali con sede in Provincia</i>	<i>Prima Unità Locale con sede fuori Provincia</i>	<i>altre Unità Locali (successive alla prima) con sede fuori Provincia</i>	<i>Totale</i>
142	17	1	2	162



CITTA' METROPOLITANA DI PALERMO

FASCE DI ETA' - 0/14 ■ - 15/65 ■ - 66 ANNI E OLTRE ■ - E % STRANIERI ■



COMUNI da CEFALA' DIANA a GIARDINELLO

COMUNE DI GIULIANA

ANNO 2023

DEMOGRAFIA E TERRITORIO

Superficie territoriale (in km²)	24,14
Zona altimetrica	collina interna
Altitudine	710 metri s.l.m.

MOVIMENTO DELLA POPOLAZIONE

Popolazione al 01/01/2024	1668
Popolazione legale al Censimento 2011	2032
Variazione %	-17,91
Densità (abitanti per km ²)	69,10
Grado di urbanizzazione	scarsamente popolato (rurale)

INDICATORI DELLA STRUTTURA DELLA POPOLAZIONE

	MASCHI	FEMMINE	TOTALE
Popolazione al 01/01/2024	839	829	1668
Popolazione straniera residente	1	3	4
Età Media (Anni)	51,38		
	TOTALE	%	
Percentuale giovani (0-14 anni)	140	8,39	
Percentuale popolazione attiva (15-65 anni)	1000	59,95	
Percentuale anziani (oltre 66 anni)	532	31,89	
Percentuale stranieri	4	0,24	
Indice di vecchiaia (indica quanti anziani ci sono ogni 100 giovani)		380,00	
Indice di dipendenza strutturale (rapporto tra popolazione in età non attiva (0-14 anni e 66 anni e più) e popolazione in età attiva (15-65 anni), moltiplicato per 100)		67,20	

IMPRESE

<i>SEZIONI DI ATTIVITA'</i>	<i>registrate</i>	<i>attive</i>	<i>cessate</i>	<i>iscritte</i>	<i>cessate non d'ufficio</i>
Attività finanziarie e assicurative	166	165	10	4	10
Estrazione di minerali da cave e miniere					
Attività manifatturiere	11	10	0	0	0
Fornitura di energia elettrica, gas, vapore e aria condiz...					
Fornitura di acqua; reti fognarie, attività di gestione d...					
Costruzioni	15	15	0	0	0
Commercio all'ingrosso e al dettaglio; riparazione di aut...	23	23	0	0	0
Trasporto e magazzinaggio	2	2	0	0	0
Attività dei servizi di alloggio e di ristorazione	5	5	0	0	0
Servizi di informazione e comunicazione					
Attività finanziarie e assicurative	1	1	1	0	1
Attività immobiliari	1	1	0	0	0
Attività professionali, scientifiche e tecniche	4	4	0	0	0
Noleggio, agenzie di viaggio, servizi di supporto alle imp...	4	3	0	0	0
Istruzione					
Sanità e assistenza sociale	3	3	0	0	0
Attività artistiche, sportive, di intrattenimento e diver...	1	1	0	0	0
Altre attività di servizi	4	4	0	0	0
Attività di famiglie e connivenze come datori di lavoro					
Imprese non classificate	10	0	0	0	0
RIEPILOGO COMUNE	250	237	11	4	11

UNITA' LOCALI ATTIVE

UNITA' LOCALI REGISTRATE

<i>Sedi di Impresa</i>	<i>Unità Locali con sede in Provincia</i>	<i>Prima Unità Locale con sede fuori Provincia</i>	<i>altre Unità Locali (successive alla prima) con sede fuori Provincia</i>	<i>Totale</i>
237	18	5	3	263

<i>Sedi di Impresa</i>	<i>Unità Locali con sede in Provincia</i>	<i>Prima Unità Locale con sede fuori Provincia</i>	<i>altre Unità Locali (successive alla prima) con sede fuori Provincia</i>	<i>Totale</i>
250	20	5	3	278

COMUNE DI GODRANO

ANNO 2023

DEMOGRAFIA E TERRITORIO

Superficie territoriale (in km²)	39,2
Zona altimetrica	montagna interna
Altitudine	698 metri s.l.m.

MOVIMENTO DELLA POPOLAZIONE

Popolazione al 01/01/2024	1032
Popolazione legale al Censimento 2011	1153
Variazione %	-10,49
Densità (abitanti per km ²)	26,33
Grado di urbanizzazione	scarsamente popolato (rurale)

INDICATORI DELLA STRUTTURA DELLA POPOLAZIONE

	MASCHI	FEMMINE	TOTALE
Popolazione al 01/01/2024	518	514	1032
Popolazione straniera residente	12	2	14
Età Media (Anni)	45,62		
	TOTALE	%	
Percentuale giovani (0-14 anni)	118	11,43	
Percentuale popolazione attiva (15-65 anni)	683	66,18	
Percentuale anziani (oltre 66 anni)	231	22,38	
Percentuale stranieri	14	1,36	
Indice di vecchiaia (indica quanti anziani ci sono ogni 100 giovani)		195,76	
Indice di dipendenza strutturale (rapporto tra popolazione in età non attiva (0-14 anni e 66 anni e più) e popolazione in età attiva (15-65 anni), moltiplicato per 100)		51,10	

IMPRESE

<i>SEZIONI DI ATTIVITA'</i>	<i>registrate</i>	<i>attive</i>	<i>cessate</i>	<i>iscritte</i>	<i>cessate non d'ufficio</i>
Attività finanziarie e assicurative	53	52	0	0	0
Estrazione di minerali da cave e miniere					
Attività manifatturiere	1	1	0	0	0
Fornitura di energia elettrica, gas, vapore e aria condiz...					
Fornitura di acqua; reti fognarie, attività di gestione d...					
Costruzioni	13	10	0	0	0
Commercio all'ingrosso e al dettaglio; riparazione di aut...	23	20	0	0	0
Trasporto e magazzinaggio	0	0	1	0	1
Attività dei servizi di alloggio e di ristorazione	5	3	0	0	0
Servizi di informazione e comunicazione					
Attività finanziarie e assicurative	2	1	0	1	0
Attività immobiliari					
Attività professionali, scientifiche e tecniche	3	3	0	0	0
Noleggio, agenzie di viaggio, servizi di supporto alle imp...	2	1	1	0	1
Istruzione	1	1	0	0	0
Sanità e assistenza sociale					
Attività artistiche, sportive, di intrattenimento e diver...					
Altre attività di servizi	1	1	0	0	0
Attività di famiglie e connivenze come datori di lavoro					
Imprese non classificate	22	0	1	2	1
RIEPILOGO COMUNE	126	93	3	3	3

UNITA' LOCALI ATTIVE

UNITA' LOCALI REGISTRATE

<i>Sedi di Impresa</i>	<i>Unità Locali con sede in Provincia</i>	<i>Prima Unità Locale con sede fuori Provincia</i>	<i>altre Unità Locali (successive alla prima) con sede fuori Provincia</i>	<i>Totale</i>
93	6	2	1	102

<i>Sedi di Impresa</i>	<i>Unità Locali con sede in Provincia</i>	<i>Prima Unità Locale con sede fuori Provincia</i>	<i>altre Unità Locali (successive alla prima) con sede fuori Provincia</i>	<i>Totale</i>
126	8	2	1	137

COMUNE DI GRATTERI

ANNO 2023

DEMOGRAFIA E TERRITORIO

Superficie territoriale (in km²)	38,17
Zona altimetrica	montagna litoranea
Altitudine	657 metri s.l.m.

MOVIMENTO DELLA POPOLAZIONE

Popolazione al 01/01/2024	848
Popolazione legale al Censimento 2011	1019
Variazione %	-16,78
Densità (abitanti per km ²)	22,22
Grado di urbanizzazione	scarsamente popolato (rurale)

INDICATORI DELLA STRUTTURA DELLA POPOLAZIONE

	MASCHI	FEMMINE	TOTALE
Popolazione al 01/01/2024	420	428	848
Popolazione straniera residente	6	12	18
Età Media (Anni)	51,33		
	TOTALE	%	
Percentuale giovani (0-14 anni)	77	9,08	
Percentuale popolazione attiva (15-65 anni)	497	58,61	
Percentuale anziani (oltre 66 anni)	274	32,31	
Percentuale stranieri	18	2,12	
Indice di vecchiaia (indica quanti anziani ci sono ogni 100 giovani)		355,84	
Indice di dipendenza strutturale (rapporto tra popolazione in età non attiva (0-14 anni e 66 anni e più) e popolazione in età attiva (15-65 anni), moltiplicato per 100)		70,62	

IMPRESE

<i>SEZIONI DI ATTIVITA'</i>	<i>registrate</i>	<i>attive</i>	<i>cesstate</i>	<i>iscritte</i>	<i>cesstate non d'ufficio</i>
Attività finanziarie e assicurative	17	17	0	0	0
Estrazione di minerali da cave e miniere					
Attività manifatturiere	5	4	0	0	0
Fornitura di energia elettrica, gas, vapore e aria condiz...					
Fornitura di acqua; reti fognarie, attività di gestione d...					
Costruzioni	9	9	1	0	1
Commercio all'ingrosso e al dettaglio; riparazione di aut...	11	10	0	0	0
Trasporto e magazzinaggio					
Attività dei servizi di alloggio e di ristorazione	9	9	0	0	0
Servizi di informazione e comunicazione					
Attività finanziarie e assicurative	1	1	0	0	0
Attività immobiliari					
Attività professionali, scientifiche e tecniche	3	3	0	1	0
Noleggio, agenzie di viaggio, servizi di supporto alle imp...	3	3	0	0	0
Istruzione	1	0	0	0	0
Sanità e assistenza sociale					
Attività artistiche, sportive, di intrattenimento e diver...	1	0	0	0	0
Altre attività di servizi					
Attività di famiglie e connivenze come datori di lavoro					
Imprese non classificate	13	0	1	2	0
RIEPILOGO COMUNE	73	56	2	3	1

UNITA' LOCALI ATTIVE

UNITA' LOCALI REGISTRATE

<i>Sedi di Impresa</i>	<i>Unità Locali con sede in Provincia</i>	<i>Prima Unità Locale con sede fuori Provincia</i>	<i>altre Unità Locali (successive alla prima) con sede fuori Provincia</i>	<i>Totale</i>
56	22	2	1	81

<i>Sedi di Impresa</i>	<i>Unità Locali con sede in Provincia</i>	<i>Prima Unità Locale con sede fuori Provincia</i>	<i>altre Unità Locali (successive alla prima) con sede fuori Provincia</i>	<i>Totale</i>
73	22	2	1	98

COMUNE DI ISNELLO

ANNO 2023

DEMOGRAFIA E TERRITORIO

Superficie territoriale (in km²)	51
Zona altimetrica	montagna litoranea
Altitudine	530 metri s.l.m.

MOVIMENTO DELLA POPOLAZIONE

Popolazione al 01/01/2024	1283
Popolazione legale al Censimento 2011	1598
Variazione %	-19,71
Densità (abitanti per km ²)	25,16
Grado di urbanizzazione	scarsamente popolato (rurale)

INDICATORI DELLA STRUTTURA DELLA POPOLAZIONE

	MASCHI	FEMMINE	TOTALE
Popolazione al 01/01/2024	615	668	1283
Popolazione straniera residente	3	8	11
Età Media (Anni)	52,6		
	TOTALE	%	
Percentuale giovani (0-14 anni)	87	6,78	
Percentuale popolazione attiva (15-65 anni)	791	61,65	
Percentuale anziani (oltre 66 anni)	405	31,57	
Percentuale stranieri	11	0,86	
Indice di vecchiaia (indica quanti anziani ci sono ogni 100 giovani)		465,52	
Indice di dipendenza strutturale (rapporto tra popolazione in età non attiva (0-14 anni e 66 anni e più) e popolazione in età attiva (15-65 anni), moltiplicato per 100)		62,20	

IMPRESE

<i>SEZIONI DI ATTIVITA'</i>	<i>registrate</i>	<i>attive</i>	<i>cessate</i>	<i>iscritte</i>	<i>cessate non d'ufficio</i>
Attività finanziarie e assicurative	13	13	1	0	1
Estrazione di minerali da cave e miniere		-			
Attività manifatturiere	4	4	0	0	0
Fornitura di energia elettrica, gas, vapore e aria condiz...		-			
Fornitura di acqua; reti fognarie, attività di gestione d...		-			
Costruzioni	16	15	1	0	1
Commercio all'ingrosso e al dettaglio; riparazione di aut...	19	16	0	0	0
Trasporto e magazzinaggio	1	1	0	0	0
Attività dei servizi di alloggio e di ristorazione	17	14	0	0	0
Servizi di informazione e comunicazione	2	2	0	0	0
Attività finanziarie e assicurative	1	1	0	0	0
Attività immobiliari		-			
Attività professionali, scientifiche e tecniche	4	3	0	1	0
Noleggio, agenzie di viaggio, servizi di supporto alle imp...	2	2	2	1	2
Istruzione		-			
Sanità e assistenza sociale	1	1	0	0	0
Attività artistiche, sportive, di intrattenimento e diver...		-			
Altre attività di servizi	3	3	0	0	0
Attività di famiglie e connivenze come datori di lavoro		-			
Imprese non classificate	16	0	0	2	0
RIEPILOGO COMUNE	99	75	4	4	4

UNITA' LOCALI ATTIVE

UNITA' LOCALI REGISTRATE

<i>Sedi di Impresa</i>	<i>Unità Locali con sede in Provincia</i>	<i>Prima Unità Locale con sede fuori Provincia</i>	<i>altre Unità Locali (successive alla prima) con sede fuori Provincia</i>	<i>Totale</i>
75	18	2	1	96

<i>Sedi di Impresa</i>	<i>Unità Locali con sede in Provincia</i>	<i>Prima Unità Locale con sede fuori Provincia</i>	<i>altre Unità Locali (successive alla prima) con sede fuori Provincia</i>	<i>Totale</i>
99	19	2	1	121

COMUNE DI ISOLA DELLE FEMMINE

ANNO 2023

DEMOGRAFIA E TERRITORIO

Superficie territoriale (in km²)	3,57
Zona altimetrica	collina litoranea
Altitudine	6 metri s.l.m.

MOVIMENTO DELLA POPOLAZIONE

Popolazione al 01/01/2024	7031
Popolazione legale al Censimento 2011	7100
Variazione %	-0,97
Densità (abitanti per km ²)	1969,47
Grado di urbanizzazione	collina litoranea

INDICATORI DELLA STRUTTURA DELLA POPOLAZIONE

	MASCHI	FEMMINE	TOTALE
Popolazione al 01/01/2024	3460	3571	7031
Popolazione straniera residente	56	77	133
Età Media (Anni)	43,3		
	TOTALE	%	
Percentuale giovani (0-14 anni)	956	13,60	
Percentuale popolazione attiva (15-65 anni)	4751	67,57	
Percentuale anziani (oltre 66 anni)	1324	18,83	
Percentuale stranieri	133	1,89	
Indice di vecchiaia (indica quanti anziani ci sono ogni 100 giovani)		138,49	
Indice di dipendenza strutturale (rapporto tra popolazione in età non attiva (0-14 anni e 66 anni e più) e popolazione in età attiva (15-65 anni), moltiplicato per 100)		47,99	

IMPRESE

<i>SEZIONI DI ATTIVITA'</i>	<i>registrate</i>	<i>attive</i>	<i>cessate</i>	<i>iscritte</i>	<i>cessate non d'ufficio</i>
Attività finanziarie e assicurative	8	8	1	1	1
Estrazione di minerali da cave e miniere					
Attività manifatturiere	60	47	4	0	4
Fornitura di energia elettrica, gas, vapore e aria condiz...	1	1	0	0	0
Fornitura di acqua; reti fognarie, attività di gestione d...	2	2	0	0	0
Costruzioni	43	34	3	1	3
Commercio all'ingrosso e al dettaglio; riparazione di aut...	157	143	12	2	12
Trasporto e magazzinaggio	13	12	0	0	0
Attività dei servizi di alloggio e di ristorazione	64	62	3	1	3
Servizi di informazione e comunicazione	12	9	0	0	0
Attività finanziarie e assicurative	6	5	0	0	0
Attività immobiliari	14	13	0	0	0
Attività professionali, scientifiche e tecniche	8	8	0	1	0
Noleggio, agenzie di viaggio, servizi di supporto alle imp...	18	17	1	1	1
Istruzione					
Sanità e assistenza sociale	5	5	0	0	0
Attività artistiche, sportive, di intrattenimento e diver...	17	15	1	0	1
Altre attività di servizi	15	14	0	0	0
Attività di famiglie e connivenze come datori di lavoro					
Imprese non classificate	85	1	3	14	3
RIEPILOGO COMUNE	528	396	28	21	28

UNITA' LOCALI ATTIVE

UNITA' LOCALI REGISTRATE

<i>Sedi di Impresa</i>	<i>Unità Locali con sede in Provincia</i>	<i>Prima Unità Locale con sede fuori Provincia</i>	<i>altre Unità Locali (successive alla prima) con sede fuori Provincia</i>	<i>Totale</i>
396	90	5	8	499

<i>Sedi di Impresa</i>	<i>Unità Locali con sede in Provincia</i>	<i>Prima Unità Locale con sede fuori Provincia</i>	<i>altre Unità Locali (successive alla prima) con sede fuori Provincia</i>	<i>Totale</i>
528	97	6	8	639

COMUNE DI LASCARI

ANNO 2023

DEMOGRAFIA E TERRITORIO

Superficie territoriale (in km²)	10,33
Zona altimetrica	collina litoranea
Altitudine	76 metri s.l.m.

MOVIMENTO DELLA POPOLAZIONE

Popolazione al 01/01/2024	3706
Popolazione legale al Censimento 2011	3500
Variazione %	5,89
Densità (abitanti per km ²)	358,76
Grado di urbanizzazione	collina litoranea

INDICATORI DELLA STRUTTURA DELLA POPOLAZIONE

	MASCHI	FEMMINE	TOTALE
Popolazione al 01/01/2024	1824	1882	3706
Popolazione straniera residente	34	54	88
Età Media (Anni)	45,5		

	TOTALE	%
Percentuale giovani (0-14 anni)	448	12,09
Percentuale popolazione attiva (15-65 anni)	2465	66,51
Percentuale anziani (oltre 66 anni)	793	21,40
Percentuale stranieri	88	2,37
Indice di vecchiaia (indica quanti anziani ci sono ogni 100 giovani)		177,01
Indice di dipendenza strutturale (rapporto tra popolazione in età non attiva (0-14 anni e 66 anni e più) e popolazione in età attiva (15-65 anni), moltiplicato per 100)		50,34

IMPRESE

<i>SEZIONI DI ATTIVITA'</i>	<i>registrate</i>	<i>attive</i>	<i>cesstate</i>	<i>iscritte</i>	<i>cesstate non d'ufficio</i>
Attività finanziarie e assicurative	41	38	1	1	1
Estrazione di minerali da cave e miniere					
Attività manifatturiere	26	23	0	1	0
Fornitura di energia elettrica, gas, vapore e aria condiz...					
Fornitura di acqua; reti fognarie, attività di gestione d...	1	1	0	0	0
Costruzioni	34	28	0	1	0
Commercio all'ingrosso e al dettaglio; riparazione di aut...	65	62	5	2	5
Trasporto e magazzinaggio	4	4	1	0	1
Attività dei servizi di alloggio e di ristorazione	24	23	2	0	2
Servizi di informazione e comunicazione	3	3	0	0	0
Attività finanziarie e assicurative	8	8	0	1	0
Attività immobiliari	4	3	0	0	0
Attività professionali, scientifiche e tecniche	2	1	0	0	0
Noleggio, agenzie di viaggio, servizi di supporto alle imp...	7	6	0	0	0
Istruzione	3	3	0	0	0
Sanità e assistenza sociale	3	3	0	0	0
Attività artistiche, sportive, di intrattenimento e diver...	2	2	0	0	0
Altre attività di servizi	19	19	2	0	2
Attività di famiglie e connivenze come datori di lavoro					
Imprese non classificate	26	0	0	8	0
RIEPILOGO COMUNE	272	227	11	14	11

UNITA' LOCALI ATTIVE

UNITA' LOCALI REGISTRATE

<i>Sedi di Impresa</i>	<i>Unità Locali con sede in Provincia</i>	<i>Prima Unità Locale con sede fuori Provincia</i>	<i>altre Unità Locali (successive alla prima) con sede fuori Provincia</i>	<i>Totale</i>
227	34	8	7	276

<i>Sedi di Impresa</i>	<i>Unità Locali con sede in Provincia</i>	<i>Prima Unità Locale con sede fuori Provincia</i>	<i>altre Unità Locali (successive alla prima) con sede fuori Provincia</i>	<i>Totale</i>
272	38	8	7	325

COMUNE DI LERCARA FRIDDI

ANNO 2023

DEMOGRAFIA E TERRITORIO

Superficie territoriale (in km²)	37,49
Zona altimetrica	collina interna
Altitudine	660 metri s.l.m.

MOVIMENTO DELLA POPOLAZIONE

Popolazione al 01/01/2024	6115
Popolazione legale al Censimento 2011	6935
Variazione %	-11,82
Densità (abitanti per km ²)	163,11
Grado di urbanizzazione	densità intermedia

INDICATORI DELLA STRUTTURA DELLA POPOLAZIONE

	MASCHI	FEMMINE	TOTALE
Popolazione al 01/01/2024	2894	3221	6115
Popolazione straniera residente	33	55	88
Età Media (Anni)	46,67		
	TOTALE	%	
Percentuale giovani (0-14 anni)	680	11,12	
Percentuale popolazione attiva (15-65 anni)	3929	64,25	
Percentuale anziani (oltre 66 anni)	1506	24,63	
Percentuale stranieri	88	1,44	
Indice di vecchiaia (indica quanti anziani ci sono ogni 100 giovani)		221,47	
Indice di dipendenza strutturale (rapporto tra popolazione in età non attiva (0-14 anni e 66 anni e più) e popolazione in età attiva (15-65 anni), moltiplicato per 100)		55,64	

IMPRESE

<i>SEZIONI DI ATTIVITA'</i>	<i>registrate</i>	<i>attive</i>	<i>cessate</i>	<i>iscritte</i>	<i>cessate non d'ufficio</i>
Attività finanziarie e assicurative	137	137	2	2	2
Estrazione di minerali da cave e miniere	2	2	0	0	0
Attività manifatturiere	46	43	4	1	4
Fornitura di energia elettrica, gas, vapore e aria condiz...	1	1	0	0	0
Fornitura di acqua; reti fognarie, attività di gestione d...					
Costruzioni	81	75	1	4	1
Commercio all'ingrosso e al dettaglio; riparazione di aut...	222	209	5	3	5
Trasporto e magazzinaggio	20	19	2	0	2
Attività dei servizi di alloggio e di ristorazione	26	25	2	0	2
Servizi di informazione e comunicazione	6	6	1	1	1
Attività finanziarie e assicurative	4	4	2	0	2
Attività immobiliari	1	1	0	0	0
Attività professionali, scientifiche e tecniche	8	7	2	2	2
Noleggio, agenzie di viaggio, servizi di supporto alle imp...	5	4	0	0	0
Istruzione	2	2	0	0	0
Sanità e assistenza sociale	9	7	0	0	0
Attività artistiche, sportive, di intrattenimento e diver...	3	3	0	0	0
Altre attività di servizi	19	19	1	0	1
Attività di famiglie e connivenze come datori di lavoro					
Imprese non classificate	53	0	0	15	0
RIEPILOGO COMUNE	645	564	22	28	22

UNITA' LOCALI ATTIVE

UNITA' LOCALI REGISTRATE

<i>Sedi di Impresa</i>	<i>Unità Locali con sede in Provincia</i>	<i>Prima Unità Locale con sede fuori Provincia</i>	<i>altre Unità Locali (successive alla prima) con sede fuori Provincia</i>	<i>Totale</i>
564	70	15	8	657

<i>Sedi di Impresa</i>	<i>Unità Locali con sede in Provincia</i>	<i>Prima Unità Locale con sede fuori Provincia</i>	<i>altre Unità Locali (successive alla prima) con sede fuori Provincia</i>	<i>Totale</i>
645	80	15	8	748

COMUNE DI MARINEO

ANNO 2023

DEMOGRAFIA E TERRITORIO

Superficie territoriale (in km²)	33,22
Zona altimetrica	collina interna
Altitudine	531 metri s.l.m.

MOVIMENTO DELLA POPOLAZIONE

Popolazione al 01/01/2024	6054
Popolazione legale al Censimento 2011	6779
Variazione %	-10,69
Densità (abitanti per km ²)	182,24
Grado di urbanizzazione	densità intermedia

INDICATORI DELLA STRUTTURA DELLA POPOLAZIONE

	MASCHI	FEMMINE	TOTALE
Popolazione al 01/01/2024	2979	3075	6054
Popolazione straniera residente	36	46	82
Età Media (Anni)	45,4		
	TOTALE	%	
Percentuale giovani (0-14 anni)	807	13,33	
Percentuale popolazione attiva (15-65 anni)	3862	63,79	
Percentuale anziani (oltre 66 anni)	1385	22,88	
Percentuale stranieri	82	1,35	
Indice di vecchiaia (indica quanti anziani ci sono ogni 100 giovani)		171,62	
Indice di dipendenza strutturale (rapporto tra popolazione in età non attiva (0-14 anni e 66 anni e più) e popolazione in età attiva (15-65 anni), moltiplicato per 100)		56,76	

IMPRESE

<i>SEZIONI DI ATTIVITA'</i>	<i>registrate</i>	<i>attive</i>	<i>cessate</i>	<i>iscritte</i>	<i>cessate non d'ufficio</i>
Attività finanziarie e assicurative	101	98	5	0	5
Estrazione di minerali da cave e miniere	1	1	2	0	2
Attività manifatturiere	30	28	1	1	1
Fornitura di energia elettrica, gas, vapore e aria condiz...					
Fornitura di acqua; reti fognarie, attività di gestione d...					
Costruzioni	43	37	1	5	1
Commercio all'ingrosso e al dettaglio; riparazione di aut...	119	115	10	4	10
Trasporto e magazzinaggio	8	7	0	0	0
Attività dei servizi di alloggio e di ristorazione	27	27	2	2	2
Servizi di informazione e comunicazione	5	5	0	0	0
Attività finanziarie e assicurative	7	7	0	0	0
Attività immobiliari	2	2	0	0	0
Attività professionali, scientifiche e tecniche	12	12	0	0	0
Noleggio, agenzie di viaggio, servizi di supporto alle imp...	14	12	0	0	0
Istruzione	5	5	0	0	0
Sanità e assistenza sociale	7	5	0	0	0
Attività artistiche, sportive, di intrattenimento e diver...	5	5	0	0	0
Altre attività di servizi	14	14	0	0	0
Attività di famiglie e connivenze come datori di lavoro					
Imprese non classificate	53	0	1	15	1
RIEPILOGO COMUNE	453	380	22	27	22

UNITA' LOCALI ATTIVE

UNITA' LOCALI REGISTRATE

<i>Sedi di Impresa</i>	<i>Unità Locali con sede in Provincia</i>	<i>Prima Unità Locale con sede fuori Provincia</i>	<i>altre Unità Locali (successive alla prima) con sede fuori Provincia</i>	<i>Totale</i>
380	46	5	4	435

<i>Sedi di Impresa</i>	<i>Unità Locali con sede in Provincia</i>	<i>Prima Unità Locale con sede fuori Provincia</i>	<i>altre Unità Locali (successive alla prima) con sede fuori Provincia</i>	<i>Totale</i>
453	53	5	4	515

COMUNE DI MEZZOJUSO

ANNO 2023

DEMOGRAFIA E TERRITORIO

Superficie territoriale (in km²)	49,25
Zona altimetrica	collina interna
Altitudine	534 metri s.l.m.

MOVIMENTO DELLA POPOLAZIONE

Popolazione al 01/01/2024	2578
Popolazione legale al Censimento 2011	3020
Variazione %	-14,64
Densità (abitanti per km ²)	52,35
Grado di urbanizzazione	scarsamente popolato rurale

INDICATORI DELLA STRUTTURA DELLA POPOLAZIONE

	MASCHI	FEMMINE	TOTALE
Popolazione al 01/01/2024	1267	1311	2578
Popolazione straniera residente	24	32	56
Età Media (Anni)	46,84		
	TOTALE	%	
Percentuale giovani (0-14 anni)	298	11,56	
Percentuale popolazione attiva (15-65 anni)	1669	64,74	
Percentuale anziani (oltre 66 anni)	611	23,70	
Percentuale stranieri	56	2,17	
Indice di vecchiaia (indica quanti anziani ci sono ogni 100 giovani)		205,03	
Indice di dipendenza strutturale (rapporto tra popolazione in età non attiva (0-14 anni e 66 anni e più) e popolazione in età attiva (15-65 anni), moltiplicato per 100)		54,46	

IMPRESE

<i>SEZIONI DI ATTIVITA'</i>	<i>registrate</i>	<i>attive</i>	<i>cesse</i>	<i>iscritte</i>	<i>cesse non d'ufficio</i>
Attività finanziarie e assicurative	102	99	1	1	1
Estrazione di minerali da cave e miniere	1	1	0	0	0
Attività manifatturiere	13	12	0	0	0
Fornitura di energia elettrica, gas, vapore e aria condiz...	1	1	0	0	0
Fornitura di acqua; reti fognarie, attività di gestione d...					
Costruzioni	29	27	0	1	0
Commercio all'ingrosso e al dettaglio; riparazione di aut...	42	40	1	0	1
Trasporto e magazzinaggio	4	4	0	0	0
Attività dei servizi di alloggio e di ristorazione	9	8	0	0	0
Servizi di informazione e comunicazione					
Attività finanziarie e assicurative	1	1	2	1	2
Attività immobiliari					
Attività professionali, scientifiche e tecniche	5	5	0	0	0
Noleggio, agenzie di viaggio, servizi di supporto alle imp...	2	2	0	0	0
Istruzione	2	2	0	0	0
Sanità e assistenza sociale					
Attività artistiche, sportive, di intrattenimento e diver...	3	3	1	0	1
Altre attività di servizi	4	4	1	0	1
Attività di famiglie e connivenze come datori di lavoro					
Imprese non classificate	10	0	3	3	3
RIEPILOGO COMUNE	228	209	9	6	9

UNITA' LOCALI ATTIVE

UNITA' LOCALI REGISTRATE

<i>Sedi di Impresa</i>	<i>Unità Locali con sede in Provincia</i>	<i>Prima Unità Locale con sede fuori Provincia</i>	<i>altre Unità Locali (successive alla prima) con sede fuori Provincia</i>	<i>Totale</i>
209	24	1	2	236

<i>Sedi di Impresa</i>	<i>Unità Locali con sede in Provincia</i>	<i>Prima Unità Locale con sede fuori Provincia</i>	<i>altre Unità Locali (successive alla prima) con sede fuori Provincia</i>	<i>Totale</i>
228	27	1	2	258

COMUNE DI MISILMERI

ANNO 2023

DEMOGRAFIA E TERRITORIO

Superficie territoriale (in km²)	69,49
Zona altimetrica	collina interna
Altitudine	129 metri s.l.m.

MOVIMENTO DELLA POPOLAZIONE

Popolazione al 01/01/2024	28939
Popolazione legale al Censimento 2011	27570
Variazione %	4,97
Densità (abitanti per km ²)	416,45
Grado di urbanizzazione	densità intermedia

INDICATORI DELLA STRUTTURA DELLA POPOLAZIONE

	MASCHI	FEMMINE	TOTALE
Popolazione al 01/01/2024	14356	14583	28939
Popolazione straniera residente	110	127	237
Età Media (Anni)	51,82		
	TOTALE	%	
Percentuale giovani (0-14 anni)	4636	16,02	
Percentuale popolazione attiva (15-65 anni)	19169	66,24	
Percentuale anziani (oltre 66 anni)	5137	17,75	
Percentuale stranieri	237	0,82	
Indice di vecchiaia (indica quanti anziani ci sono ogni 100 giovani)		110,81	
Indice di dipendenza strutturale (rapporto tra popolazione in età non attiva (0-14 anni e 66 anni e più) e popolazione in età attiva (15-65 anni), moltiplicato per 100)		50,98	

IMPRESE

<i>SEZIONI DI ATTIVITA'</i>	<i>registrate</i>	<i>attive</i>	<i>cessate</i>	<i>iscritte</i>	<i>cessate non d'ufficio</i>
Attività finanziarie e assicurative	132	129	6	1	6
Estrazione di minerali da cave e miniere	2	0	0	0	0
Attività manifatturiere	150	137	2	5	2
Fornitura di energia elettrica, gas, vapore e aria condiz...	1	1	0	0	0
Fornitura di acqua; reti fognarie, attività di gestione d...	7	7	0	0	0
Costruzioni	237	212	10	15	10
Commercio all'ingrosso e al dettaglio; riparazione di aut...	548	518	23	14	23
Trasporto e magazzinaggio	32	32	0	0	0
Attività dei servizi di alloggio e di ristorazione	98	88	3	2	3
Servizi di informazione e comunicazione	13	12	2	1	2
Attività finanziarie e assicurative	40	40	1	0	1
Attività immobiliari	14	14	1	0	1
Attività professionali, scientifiche e tecniche	36	34	1	1	1
Noleggio, agenzie di viaggio, servizi di supporto alle imp...	32	30	3	3	3
Istruzione	10	10	1	0	1
Sanità e assistenza sociale	34	33	1	0	1
Attività artistiche, sportive, di intrattenimento e diver...	16	16	1	1	1
Altre attività di servizi	56	52	3	1	3
Attività di famiglie e connivenze come datori di lavoro					
Imprese non classificate	164	0	6	34	6
RIEPILOGO COMUNE	1622	1365	64	78	64

UNITA' LOCALI ATTIVE

UNITA' LOCALI REGISTRATE

<i>Sedi di Impresa</i>	<i>Unità Locali con sede in Provincia</i>	<i>Prima Unità Locale con sede fuori Provincia</i>	<i>altre Unità Locali (successive alla prima) con sede fuori Provincia</i>	<i>Totale</i>
1.365	205	12	10	1.592

<i>Sedi di Impresa</i>	<i>Unità Locali con sede in Provincia</i>	<i>Prima Unità Locale con sede fuori Provincia</i>	<i>altre Unità Locali (successive alla prima) con sede fuori Provincia</i>	<i>Totale</i>
1.622	221	12	10	1.865

COMUNE DI MONREALE

ANNO 2023

DEMOGRAFIA E TERRITORIO

Superficie territoriale (in km²)	530,18
Zona altimetrica	collina interna
Altitudine	310 metri s.l.m.

MOVIMENTO DELLA POPOLAZIONE

Popolazione al 01/01/2024	38726
Popolazione legale al Censimento 2011	38018
Variazione %	1,86
Densità (abitanti per km ²)	73,04
Grado di urbanizzazione	scarsamente popolato (rurale)

INDICATORI DELLA STRUTTURA DELLA POPOLAZIONE

	MASCHI	FEMMINE	TOTALE
Popolazione al 01/01/2024	19078	19648	38726
Popolazione straniera residente	170	245	415
Età Media (Anni)	42,56		
	TOTALE	%	
Percentuale giovani (0-14 anni)	5945	15,35	
Percentuale popolazione attiva (15-65 anni)	25749	66,49	
Percentuale anziani (oltre 66 anni)	7032	18,16	
Percentuale stranieri	415	1,07	
Indice di vecchiaia (indica quanti anziani ci sono ogni 100 giovani)		118,28	
Indice di dipendenza strutturale (rapporto tra popolazione in età non attiva (0-14 anni e 66 anni e più) e popolazione in età attiva (15-65 anni), moltiplicato per 100)		50,40	

IMPRESE

<i>SEZIONI DI ATTIVITA'</i>	<i>registrate</i>	<i>attive</i>	<i>cessate</i>	<i>iscritte</i>	<i>cessate non d'ufficio</i>
Attività finanziarie e assicurative	200	192	9	5	9
Estrazione di minerali da cave e miniere	1	1	0	0	0
Attività manifatturiere	109	98	4	5	4
Fornitura di energia elettrica, gas, vapore e aria condiz...					
Fornitura di acqua; reti fognarie, attività di gestione d...	10	9	0	0	0
Costruzioni	321	294	14	21	14
Commercio all'ingrosso e al dettaglio; riparazione di aut...	549	522	37	19	37
Trasporto e magazzinaggio	55	54	3	0	3
Attività dei servizi di alloggio e di ristorazione	146	129	9	3	9
Servizi di informazione e comunicazione	30	27	2	3	2
Attività finanziarie e assicurative	46	46	2	2	2
Attività immobiliari	15	14	0	2	0
Attività professionali, scientifiche e tecniche	33	30	2	2	2
Noleggio, agenzie di viaggio, servizi di supporto alle imp...	68	62	4	1	4
Istruzione	12	11	1	0	1
Sanità e assistenza sociale	26	25	1	0	1
Attività artistiche, sportive, di intrattenimento e diver...	31	29	0	1	0
Altre attività di servizi	57	55	2	1	2
Attività di famiglie e connivenze come datori di lavoro					
Imprese non classificate	249	2	6	40	6
RIEPILOGO COMUNE	1958	1600	96	105	96

*UNITA' LOCALI ATTIVE**UNITA' LOCALI REGISTRATE*

<i>Sedi di Impresa</i>	<i>Unità Locali con sede in Provincia</i>	<i>Prima Unità Locale con sede fuori Provincia</i>	<i>altre Unità Locali (successive alla prima) con sede fuori Provincia</i>	<i>Totale</i>
1.600	222	28	17	1.867

<i>Sedi di Impresa</i>	<i>Unità Locali con sede in Provincia</i>	<i>Prima Unità Locale con sede fuori Provincia</i>	<i>altre Unità Locali (successive alla prima) con sede fuori Provincia</i>	<i>Totale</i>
1.958	240	29	17	2.244

COMUNE DI MONTELEPRE

ANNO 2023

DEMOGRAFIA E TERRITORIO

Superficie territoriale (in km²)	9,89
Zona altimetrica	collina interna
Altitudine	343 metri s.l.m.

MOVIMENTO DELLA POPOLAZIONE

Popolazione al 01/01/2024	5670
Popolazione legale al Censimento 2011	6421
Variazione %	-11,70
Densità (abitanti per km ²)	573,31
Grado di urbanizzazione	densità intermedia

INDICATORI DELLA STRUTTURA DELLA POPOLAZIONE

	MASCHI	FEMMINE	TOTALE
Popolazione al 01/01/2024	2744	2926	5670
Popolazione straniera residente	41	61	102
Età Media (Anni)	45,19		
	TOTALE	%	
Percentuale giovani (0-14 anni)	706	12,45	
Percentuale popolazione attiva (15-65 anni)	3707	65,38	
Percentuale anziani (oltre 66 anni)	1257	22,17	
Percentuale stranieri	102	1,80	
Indice di vecchiaia (indica quanti anziani ci sono ogni 100 giovani)		178,05	
Indice di dipendenza strutturale (rapporto tra popolazione in età non attiva (0-14 anni e 66 anni e più) e popolazione in età attiva (15-65 anni), moltiplicato per 100)		52,95	

IMPRESE

<i>SEZIONI DI ATTIVITA'</i>	<i>registrate</i>	<i>attive</i>	<i>cessate</i>	<i>iscritte</i>	<i>cessate non d'ufficio</i>
Attività finanziarie e assicurative	20	20	0	0	0
Estrazione di minerali da cave e miniere	3	2	0	0	0
Attività manifatturiere	35	30	0	0	0
Fornitura di energia elettrica, gas, vapore e aria condiz...					
Fornitura di acqua; reti fognarie, attività di gestione d...	1	1	0	0	0
Costruzioni	64	54	1	3	1
Commercio all'ingrosso e al dettaglio; riparazione di aut...	78	71	8	3	8
Trasporto e magazzinaggio	6	6	0	0	0
Attività dei servizi di alloggio e di ristorazione	34	29	4	0	4
Servizi di informazione e comunicazione	5	5	0	0	0
Attività finanziarie e assicurative	3	3	0	0	0
Attività immobiliari	3	2	0	1	0
Attività professionali, scientifiche e tecniche	2	2	0	0	0
Noleggio, agenzie di viaggio, servizi di supporto alle imp...	9	9	0	0	0
Istruzione	3	3	0	0	0
Sanità e assistenza sociale	5	4	0	0	0
Attività artistiche, sportive, di intrattenimento e diver...	7	6	0	1	0
Altre attività di servizi	16	16	0	0	0
Attività di famiglie e connivenze come datori di lavoro					
Imprese non classificate	59	1	2	6	2
RIEPILOGO COMUNE	353	264	15	14	15

UNITA' LOCALI ATTIVE

UNITA' LOCALI REGISTRATE

<i>Sedi di Impresa</i>	<i>Unità Locali con sede in Provincia</i>	<i>Prima Unità Locale con sede fuori Provincia</i>	<i>altre Unità Locali (successive alla prima) con sede fuori Provincia</i>	<i>Totale</i>
264	41	3	3	311

<i>Sedi di Impresa</i>	<i>Unità Locali con sede in Provincia</i>	<i>Prima Unità Locale con sede fuori Provincia</i>	<i>altre Unità Locali (successive alla prima) con sede fuori Provincia</i>	<i>Totale</i>
353	44	3	3	403

COMUNE DI MONTEMAGGIORE BELSITO

ANNO 2023

DEMOGRAFIA E TERRITORIO

Superficie territoriale (in km²)	32,08
Zona altimetrica	montagna interna
Altitudine	517 metri s.l.m.

MOVIMENTO DELLA POPOLAZIONE

Popolazione al 01/01/2024	2893
Popolazione legale al Censimento 2011	3566
Variazione %	-18,87
Densità (abitanti per km ²)	90,18
Grado di urbanizzazione	scarsamente popolato (rurale)

INDICATORI DELLA STRUTTURA DELLA POPOLAZIONE

	MASCHI	FEMMINE	TOTALE
Popolazione al 01/01/2024	1367	1526	2893
Popolazione straniera residente	16	17	33
Età Media (Anni)	50,4		
	TOTALE	%	
Percentuale giovani (0-14 anni)	269	9,30	
Percentuale popolazione attiva (15-65 anni)	1712	59,18	
Percentuale anziani (oltre 66 anni)	912	31,52	
Percentuale stranieri	33	1,14	
Indice di vecchiaia (indica quanti anziani ci sono ogni 100 giovani)		339,03	
Indice di dipendenza strutturale (rapporto tra popolazione in età non attiva (0-14 anni e 66 anni e più) e popolazione in età attiva (15-65 anni), moltiplicato per 100)		68,98	

IMPRESE

<i>SEZIONI DI ATTIVITA'</i>	<i>registrate</i>	<i>attive</i>	<i>cessate</i>	<i>iscritte</i>	<i>cessate non d'ufficio</i>
Attività finanziarie e assicurative	146	146	3	2	3
Estrazione di minerali da cave e miniere					
Attività manifatturiere	16	15	0	0	0
Fornitura di energia elettrica, gas, vapore e aria condiz...					
Fornitura di acqua; reti fognarie, attività di gestione d...	1	1	0	0	0
Costruzioni	34	33	1	0	1
Commercio all'ingrosso e al dettaglio; riparazione di aut...	59	55	3	2	3
Trasporto e magazzinaggio	8	7	0	0	0
Attività dei servizi di alloggio e di ristorazione	11	11	0	0	0
Servizi di informazione e comunicazione					
Attività finanziarie e assicurative	7	7	0	1	0
Attività immobiliari	1	1	0	0	0
Attività professionali, scientifiche e tecniche	7	7	0	1	0
Noleggio, agenzie di viaggio, servizi di supporto alle imp...	3	2	0	0	0
Istruzione	2	2	0	0	0
Sanità e assistenza sociale	2	2	0	0	0
Attività artistiche, sportive, di intrattenimento e diver...	2	2	0	0	0
Altre attività di servizi	8	8	0	0	0
Attività di famiglie e connivenze come datori di lavoro					
Imprese non classificate	25	0	4	2	4
RIEPILOGO COMUNE	332	299	11	8	11

UNITA' LOCALI ATTIVE

UNITA' LOCALI REGISTRATE

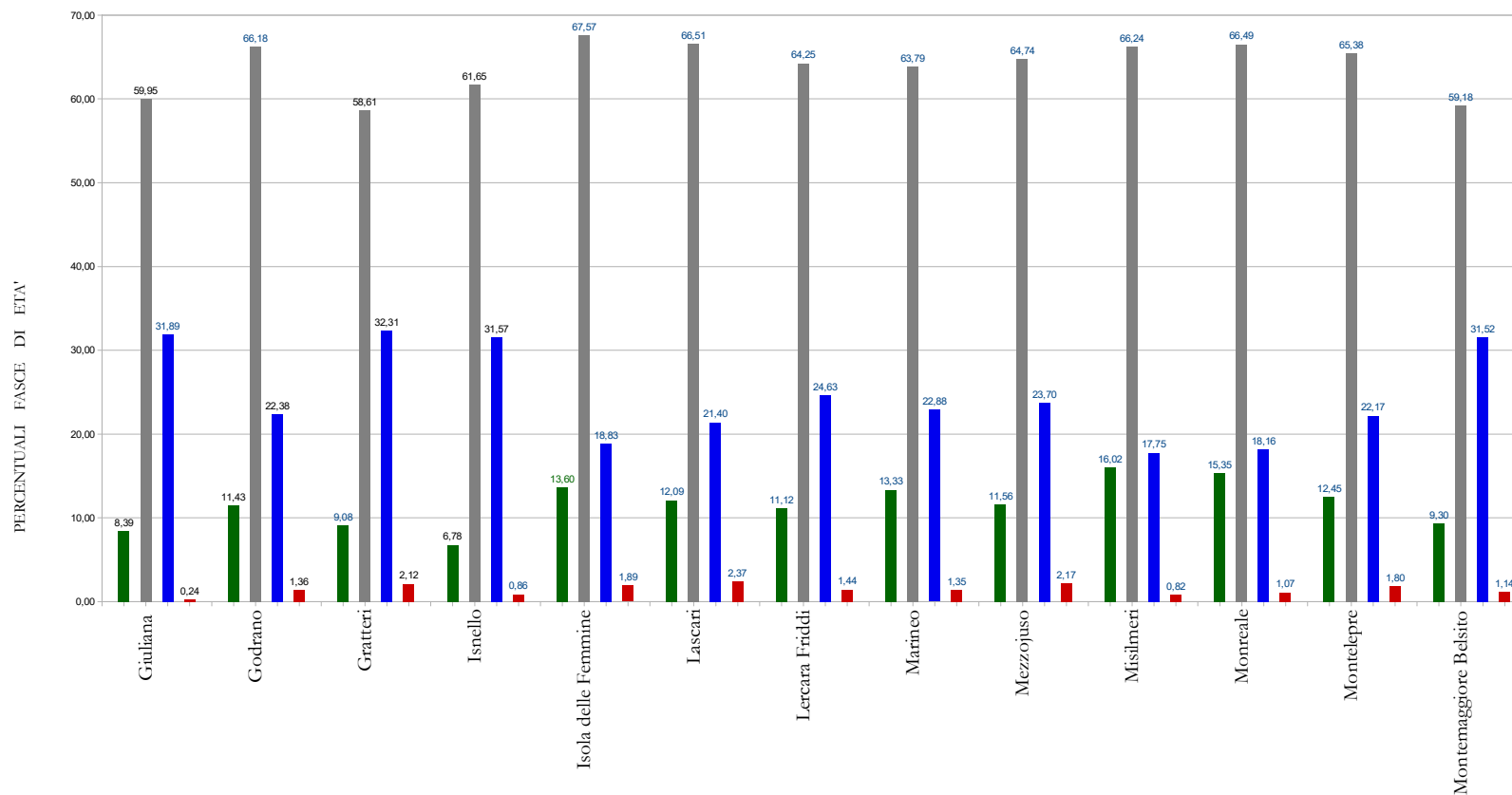
<i>Sedi di Impresa</i>	<i>Unità Locali con sede in Provincia</i>	<i>Prima Unità Locale con sede fuori Provincia</i>	<i>altre Unità Locali (successive alla prima) con sede fuori Provincia</i>	<i>Totale</i>
299	40		2	341

<i>Sedi di Impresa</i>	<i>Unità Locali con sede in Provincia</i>	<i>Prima Unità Locale con sede fuori Provincia</i>	<i>altre Unità Locali (successive alla prima) con sede fuori Provincia</i>	<i>Totale</i>
332	41		2	375



CITTA' METROPOLITANA DI PALERMO

FASCE DI ETA' - 0/14 ■ - 15/65 ■ - 66 ANNI E OLTRE ■ - E % STRANIERI ■



COMUNI da GIULIANA a MONTEMAGGIORE BELSITO

COMUNE DI PALAZZO ADRIANO

ANNO 2023

DEMOGRAFIA E TERRITORIO

Superficie territoriale (in km²)	130,1
Zona altimetrica	montagna interna
Altitudine	696 metri s.l.m.

MOVIMENTO DELLA POPOLAZIONE

Popolazione al 01/01/2024	1765
Popolazione legale al Censimento 2011	2227
Variazione %	-20,75
Densità (abitanti per km ²)	13,57
Grado di urbanizzazione	scarsamente popolato (rurale)

INDICATORI DELLA STRUTTURA DELLA POPOLAZIONE

	MASCHI	FEMMINE	TOTALE
Popolazione al 01/01/2024	853	912	1765
Popolazione straniera residente	40	17	57
Età Media (Anni)	48,92		
	TOTALE	%	
Percentuale giovani (0-14 anni)	128	7,25	
Percentuale popolazione attiva (15-65 anni)	1152	65,27	
Percentuale anziani (oltre 66 anni)	485	27,48	
Percentuale stranieri	57	3,23	
Indice di vecchiaia (indica quanti anziani ci sono ogni 100 giovani)		378,91	
Indice di dipendenza strutturale (rapporto tra popolazione in età non attiva (0-14 anni e 66 anni e più) e popolazione in età attiva (15-65 anni), moltiplicato per 100)		53,21	

IMPRESE

<i>SEZIONI DI ATTIVITA'</i>	<i>registrate</i>	<i>attive</i>	<i>cesstate</i>	<i>iscritte</i>	<i>cesstate non d'ufficio</i>
Attività finanziarie e assicurative	80	80	3	1	3
Estrazione di minerali da cave e miniere					
Attività manifatturiere	7	7	0	0	0
Fornitura di energia elettrica, gas, vapore e aria condiz...					
Fornitura di acqua; reti fognarie, attività di gestione d...					
Costruzioni	20	18	0	2	0
Commercio all'ingrosso e al dettaglio; riparazione di aut...	27	27	0	2	0
Trasporto e magazzinaggio					
Attività dei servizi di alloggio e di ristorazione	9	9	1	0	1
Servizi di informazione e comunicazione					
Attività finanziarie e assicurative	2	2	0	0	0
Attività immobiliari					
Attività professionali, scientifiche e tecniche	2	2	0	0	0
Noleggio, agenzie di viaggio, servizi di supporto alle imp...	1	1	0	1	0
Istruzione					
Sanità e assistenza sociale	1	1	0	0	0
Attività artistiche, sportive, di intrattenimento e diver...	2	2	0	0	0
Altre attività di servizi	3	3	0	0	0
Attività di famiglie e connivenze come datori di lavoro					
Imprese non classificate	8	0	0	1	0
RIEPILOGO COMUNE	162	152	4	7	4

UNITA' LOCALI ATTIVE

UNITA' LOCALI REGISTRATE

<i>Sedi di Impresa</i>	<i>Unità Locali con sede in Provincia</i>	<i>Prima Unità Locale con sede fuori Provincia</i>	<i>altre Unità Locali (successive alla prima) con sede fuori Provincia</i>	<i>Totale</i>
152	11	2	3	168

<i>Sedi di Impresa</i>	<i>Unità Locali con sede in Provincia</i>	<i>Prima Unità Locale con sede fuori Provincia</i>	<i>altre Unità Locali (successive alla prima) con sede fuori Provincia</i>	<i>Totale</i>
162	11	2	3	178

COMUNE DI PALERMO

ANNO 2023

DEMOGRAFIA E TERRITORIO

Superficie territoriale (in km²)	160,59
Zona altimetrica	pianura
Altitudine	14 metri s.l.m.

MOVIMENTO DELLA POPOLAZIONE

Popolazione al 01/01/2024	630427
Popolazione legale al Censimento 2011	657561
Variazione %	-4,13
Densità (abitanti per km ²)	3925,69
Grado di urbanizzazione	densamente popolato

INDICATORI DELLA STRUTTURA DELLA POPOLAZIONE

	MASCHI	FEMMINE	TOTALE
Popolazione al 01/01/2024	301369	329058	630427
Popolazione straniera residente	12655	12480	25135
Età Media (Anni)	44,65		
	TOTALE	%	
Percentuale giovani (0-14 anni)	85493	13,56	
Percentuale popolazione attiva (15-65 anni)	407416	64,63	
Percentuale anziani (oltre 66 anni)	137107	21,75	
Percentuale stranieri	25135	3,99	
Indice di vecchiaia (indica quanti anziani ci sono ogni 100 giovani)		160,37	
Indice di dipendenza strutturale (rapporto tra popolazione in età non attiva (0-14 anni e 66 anni e più) e popolazione in età attiva (15-65 anni), moltiplicato per 100)		54,64	

IMPRESE

<i>SEZIONI DI ATTIVITA'</i>	<i>registrate</i>	<i>attive</i>	<i>cessate</i>	<i>iscritte</i>	<i>cessate non d'ufficio</i>
Attività finanziarie e assicurative	1594	1532	44	24	44
Estrazione di minerali da cave e miniere	28	19	1	0	1
Attività manifatturiere	3159	2711	92	49	92
Fornitura di energia elettrica, gas, vapore e aria condiz...	103	94	1	1	1
Fornitura di acqua; reti fognarie, attività di gestione d...	142	126	7	0	7
Costruzioni	4611	3773	132	136	130
Commercio all'ingrosso e al dettaglio; riparazione di aut...	18784	16811	824	425	823
Trasporto e magazzinaggio	1535	1341	30	29	30
Attività dei servizi di alloggio e di ristorazione	3951	3513	147	102	147
Servizi di informazione e comunicazione	1768	1567	68	55	68
Attività finanziarie e assicurative	1314	1208	52	62	52
Attività immobiliari	1496	1294	41	43	41
Attività professionali, scientifiche e tecniche	2357	2059	107	104	107
Noleggio, agenzie di viaggio, servizi di supporto alle imp...	2186	1903	81	74	81
Istruzione	689	619	28	17	27
Sanità e assistenza sociale	967	875	20	12	20
Attività artistiche, sportive, di intrattenimento e diver...	995	863	32	17	31
Altre attività di servizi	2012	1914	67	45	67
Attività di famiglie e connivenze come datori di lavoro	1	1	0	0	0
Imprese non classificate	9023	50	227	1403	222
RIEPILOGO COMUNE	56715	42273	2001	2598	1991

UNITA' LOCALI ATTIVE

UNITA' LOCALI REGISTRATE

<i>Sedi di Impresa</i>	<i>Unità Locali con sede in Provincia</i>	<i>Prima Unità Locale con sede fuori Provincia</i>	<i>altre Unità Locali (successive alla prima) con sede fuori Provincia</i>	<i>Totale</i>
42.273	5.769	2.035	793	50.870

<i>Sedi di Impresa</i>	<i>Unità Locali con sede in Provincia</i>	<i>Prima Unità Locale con sede fuori Provincia</i>	<i>altre Unità Locali (successive alla prima) con sede fuori Provincia</i>	<i>Totale</i>
56.715	6.597	2.102	797	66.211

COMUNE DI PARTINICO

ANNO 2023

DEMOGRAFIA E TERRITORIO

Superficie territoriale (in km²)	108,06
Zona altimetrica	pianura
Altitudine	175 metri s.l.m.

MOVIMENTO DELLA POPOLAZIONE

Popolazione al 01/01/2024	30678
Popolazione legale al Censimento 2011	31401
Variazione %	-2,30
Densità (abitanti per km ²)	283,90
Grado di urbanizzazione	densità intermedia

INDICATORI DELLA STRUTTURA DELLA POPOLAZIONE

	MASCHI	FEMMINE	TOTALE
Popolazione al 01/01/2024	15214	15464	30678
Popolazione straniera residente	646	469	1115
Età Media (Anni)	43,88		
	TOTALE	%	
Percentuale giovani (0-14 anni)	4286	13,97	
Percentuale popolazione attiva (15-65 anni)	19930	64,97	
Percentuale anziani (oltre 66 anni)	6462	21,06	
Percentuale stranieri	1115	3,63	
Indice di vecchiaia (indica quanti anziani ci sono ogni 100 giovani)		150,77	
Indice di dipendenza strutturale (rapporto tra popolazione in età non attiva (0-14 anni e 66 anni e più) e popolazione in età attiva (15-65 anni), moltiplicato per 100)		53,93	

IMPRESE

<i>SEZIONI DI ATTIVITA'</i>	<i>registrate</i>	<i>attive</i>	<i>cessate</i>	<i>iscritte</i>	<i>cessate non d'ufficio</i>
Attività finanziarie e assicurative	528	523	10	10	10
Estrazione di minerali da cave e miniere	1	1	0	0	0
Attività manifatturiere	225	198	6	4	6
Fornitura di energia elettrica, gas, vapore e aria condiz...	3	3	0	0	0
Fornitura di acqua; reti fognarie, attività di gestione d...	13	12	0	0	0
Costruzioni	392	358	14	17	14
Commercio all'ingrosso e al dettaglio; riparazione di aut...	821	734	33	12	33
Trasporto e magazzinaggio	19	17	1	0	1
Attività dei servizi di alloggio e di ristorazione	155	142	6	3	6
Servizi di informazione e comunicazione	53	52	0	2	0
Attività finanziarie e assicurative	36	36	3	1	3
Attività immobiliari	29	28	0	1	0
Attività professionali, scientifiche e tecniche	89	85	6	7	6
Noleggio, agenzie di viaggio, servizi di supporto alle imp...	67	63	5	2	5
Istruzione	33	28	1	1	1
Sanità e assistenza sociale	52	47	0	0	0
Attività artistiche, sportive, di intrattenimento e diver...	34	32	1	1	1
Altre attività di servizi	78	77	2	0	2
Attività di famiglie e connivenze come datori di lavoro					
Imprese non classificate	483	4	17	73	15
RIEPILOGO COMUNE	3111	2440	105	134	103

UNITA' LOCALI ATTIVE

UNITA' LOCALI REGISTRATE

<i>Sedi di Impresa</i>	<i>Unità Locali con sede in Provincia</i>	<i>Prima Unità Locale con sede fuori Provincia</i>	<i>altre Unità Locali (successive alla prima) con sede fuori Provincia</i>	<i>Totale</i>
2.440	369	82	37	2.928

<i>Sedi di Impresa</i>	<i>Unità Locali con sede in Provincia</i>	<i>Prima Unità Locale con sede fuori Provincia</i>	<i>altre Unità Locali (successive alla prima) con sede fuori Provincia</i>	<i>Totale</i>
3.111	409	86	37	3.643

COMUNE DI PETRALIA SOPRANA

ANNO 2023

DEMOGRAFIA E TERRITORIO

Superficie territoriale (in km²)	56,1
Zona altimetrica	1147 montagna interna
Altitudine	metri s.l.m.

MOVIMENTO DELLA POPOLAZIONE

Popolazione al 01/01/2024	2905
Popolazione legale al Censimento 2011	3443
Variazione %	-15,63
Densità (abitanti per km ²)	51,78
Grado di urbanizzazione	scarsamente popolato (rurale)

INDICATORI DELLA STRUTTURA DELLA POPOLAZIONE

	MASCHI	FEMMINE	TOTALE
Popolazione al 01/01/2024	1423	1482	2905
Popolazione straniera residente	17	29	46
Età Media (Anni)	49,58		
	TOTALE	%	
Percentuale giovani (0-14 anni)	274	9,43	
Percentuale popolazione attiva (15-65 anni)	1817	62,55	
Percentuale anziani (oltre 66 anni)	814	28,02	
Percentuale stranieri	46	1,58	
Indice di vecchiaia (indica quanti anziani ci sono ogni 100 giovani)		297,08	
Indice di dipendenza strutturale (rapporto tra popolazione in età non attiva (0-14 anni e 66 anni e più) e popolazione in età attiva (15-65 anni), moltiplicato per 100)		59,88	

IMPRESE

<i>SEZIONI DI ATTIVITA'</i>	<i>registrate</i>	<i>attive</i>	<i>cessate</i>	<i>iscritte</i>	<i>cessate non d'ufficio</i>
Attività finanziarie e assicurative	118	118	2	1	2
Estrazione di minerali da cave e miniere	1	0	0	0	0
Attività manifatturiere	31	27	0	0	0
Fornitura di energia elettrica, gas, vapore e aria condiz...					
Fornitura di acqua; reti fognarie, attività di gestione d...	1	1	0	0	0
Costruzioni	43	38	0	1	0
Commercio all'ingrosso e al dettaglio; riparazione di aut...	88	83	2	0	2
Trasporto e magazzinaggio	6	5	0	0	0
Attività dei servizi di alloggio e di ristorazione	24	21	1	0	1
Servizi di informazione e comunicazione	3	3	0	0	0
Attività finanziarie e assicurative	4	4	0	0	0
Attività immobiliari	3	3	0	0	0
Attività professionali, scientifiche e tecniche	5	5	1	0	1
Noleggio, agenzie di viaggio, servizi di supporto alle imp...	5	4	0	0	0
Istruzione	1	1	0	0	0
Sanità e assistenza sociale	5	4	0	0	0
Attività artistiche, sportive, di intrattenimento e diver...	8	6	0	0	0
Altre attività di servizi	13	13	1	0	1
Attività di famiglie e connivenze come datori di lavoro					
Imprese non classificate	27	0	1	2	1
RIEPILOGO COMUNE	386	336	8	4	8

UNITA' LOCALI ATTIVE

UNITA' LOCALI REGISTRATE

<i>Sedi di Impresa</i>	<i>Unità Locali con sede in Provincia</i>	<i>Prima Unità Locale con sede fuori Provincia</i>	<i>altre Unità Locali (successive alla prima) con sede fuori Provincia</i>	<i>Totale</i>
336	81	7	5	429

<i>Sedi di Impresa</i>	<i>Unità Locali con sede in Provincia</i>	<i>Prima Unità Locale con sede fuori Provincia</i>	<i>altre Unità Locali (successive alla prima) con sede fuori Provincia</i>	<i>Totale</i>
386	85	8	5	484

COMUNE DI PETRALIA SOTTANA

ANNO 2023

DEMOGRAFIA E TERRITORIO

Superficie territoriale (in km²)	178,34
Zona altimetrica	montagna interna
Altitudine	1000 metri s.l.m.

MOVIMENTO DELLA POPOLAZIONE

Popolazione al 01/01/2024	2412
Popolazione legale al Censimento 2011	2975
Variazione %	-18,92
Densità (abitanti per km ²)	13,52
Grado di urbanizzazione	scarsamente popolato (rurale)

INDICATORI DELLA STRUTTURA DELLA POPOLAZIONE

	MASCHI	FEMMINE	TOTALE
Popolazione al 01/01/2024	1133	1279	2412
Popolazione straniera residente	13	26	39
Età Media (Anni)	51,2		
	TOTALE	%	
Percentuale giovani (0-14 anni)	201	8,33	
Percentuale popolazione attiva (15-65 anni)	1484	61,53	
Percentuale anziani (oltre 66 anni)	730	30,27	
Percentuale stranieri	39	1,62	
Indice di vecchiaia (indica quanti anziani ci sono ogni 100 giovani)		363,18	
Indice di dipendenza strutturale (rapporto tra popolazione in età non attiva (0-14 anni e 66 anni e più) e popolazione in età attiva (15-65 anni), moltiplicato per 100)		62,74	

IMPRESE

<i>SEZIONI DI ATTIVITA'</i>	<i>registrate</i>	<i>attive</i>	<i>cessate</i>	<i>iscritte</i>	<i>cessate non d'ufficio</i>
Attività finanziarie e assicurative	43	43	0	1	0
Estrazione di minerali da cave e miniere					
Attività manifatturiere	11	9	0	0	0
Fornitura di energia elettrica, gas, vapore e aria condiz...					
Fornitura di acqua; reti fognarie, attività di gestione d...	1	0	0	0	0
Costruzioni	35	34	1	0	1
Commercio all'ingrosso e al dettaglio; riparazione di aut...	42	36	2	0	2
Trasporto e magazzinaggio	2	2	0	0	0
Attività dei servizi di alloggio e di ristorazione	15	15	0	0	0
Servizi di informazione e comunicazione	2	2	0	0	0
Attività finanziarie e assicurative	2	2	1	1	1
Attività immobiliari	2	1	0	0	0
Attività professionali, scientifiche e tecniche	6	6	0	1	0
Noleggio, agenzie di viaggio, servizi di supporto alle imp...	10	10	0	0	0
Istruzione	1	1	0	0	0
Sanità e assistenza sociale	4	4	0	0	0
Attività artistiche, sportive, di intrattenimento e diver...	5	5	0	0	0
Altre attività di servizi	8	8	1	0	1
Attività di famiglie e connivenze come datori di lavoro					
Imprese non classificate	24	0	1	2	1
RIEPILOGO COMUNE	213	178	6	5	6

UNITA' LOCALI ATTIVE

UNITA' LOCALI REGISTRATE

<i>Sedi di Impresa</i>	<i>Unità Locali con sede in Provincia</i>	<i>Prima Unità Locale con sede fuori Provincia</i>	<i>altre Unità Locali (successive alla prima) con sede fuori Provincia</i>	<i>Totale</i>
178	44	11	6	239

<i>Sedi di Impresa</i>	<i>Unità Locali con sede in Provincia</i>	<i>Prima Unità Locale con sede fuori Provincia</i>	<i>altre Unità Locali (successive alla prima) con sede fuori Provincia</i>	<i>Totale</i>
213	45	11	6	275

COMUNE DI PIANA DEGLI ALBANESI

ANNO 2023

DEMOGRAFIA E TERRITORIO

Superficie territoriale (in km²)	64,92
Zona altimetrica	collina interna
Altitudine	720 metri s.l.m.

MOVIMENTO DELLA POPOLAZIONE

Popolazione al 01/01/2024	5321
Popolazione legale al Censimento 2011	6010
Variazione %	-11,46
Densità (abitanti per km ²)	81,96
Grado di urbanizzazione	scarsamente popolato (rurale)

INDICATORI DELLA STRUTTURA DELLA POPOLAZIONE

	MASCHI	FEMMINE	TOTALE
Popolazione al 01/01/2024	2594	2727	5321
Popolazione straniera residente	123	92	215
Età Media (Anni)	48,17		
	TOTALE	%	
Percentuale giovani (0-14 anni)	553	10,39	
Percentuale popolazione attiva (15-65 anni)	3398	63,86	
Percentuale anziani (oltre 66 anni)	1370	25,75	
Percentuale stranieri	215	4,04	
Indice di vecchiaia (indica quanti anziani ci sono ogni 100 giovani)		247,74	
Indice di dipendenza strutturale (rapporto tra popolazione in età non attiva (0-14 anni e 66 anni e più) e popolazione in età attiva (15-65 anni), moltiplicato per 100)		56,59	

IMPRESE

<i>SEZIONI DI ATTIVITA'</i>	<i>registrate</i>	<i>attive</i>	<i>cessate</i>	<i>iscritte</i>	<i>cessate non d'ufficio</i>
Attività finanziarie e assicurative	99	97	2	0	2
Estrazione di minerali da cave e miniere					
Attività manifatturiere	38	32	2	0	2
Fornitura di energia elettrica, gas, vapore e aria condiz...	1	1	0	0	0
Fornitura di acqua; reti fognarie, attività di gestione d...	1	1	0	0	0
Costruzioni	59	55	3	3	3
Commercio all'ingrosso e al dettaglio; riparazione di aut...	79	77	5	2	5
Trasporto e magazzinaggio	6	6	0	0	0
Attività dei servizi di alloggio e di ristorazione	25	21	1	0	1
Servizi di informazione e comunicazione	1	1	1	0	1
Attività finanziarie e assicurative	5	5	0	0	0
Attività immobiliari	1	1	0	0	0
Attività professionali, scientifiche e tecniche	10	8	0	1	0
Noleggio, agenzie di viaggio, servizi di supporto alle imp...	9	6	1	2	1
Istruzione					
Sanità e assistenza sociale	8	7	0	0	0
Attività artistiche, sportive, di intrattenimento e diver...	2	2	0	1	0
Altre attività di servizi	12	12	1	0	1
Attività di famiglie e connivenze come datori di lavoro					
Imprese non classificate	54	1	0	3	0
RIEPILOGO COMUNE	410	333	16	12	16

UNITA' LOCALI ATTIVE

UNITA' LOCALI REGISTRATE

<i>Sedi di Impresa</i>	<i>Unità Locali con sede in Provincia</i>	<i>Prima Unità Locale con sede fuori Provincia</i>	<i>altre Unità Locali (successive alla prima) con sede fuori Provincia</i>	<i>Totale</i>
333	61	6	3	403

<i>Sedi di Impresa</i>	<i>Unità Locali con sede in Provincia</i>	<i>Prima Unità Locale con sede fuori Provincia</i>	<i>altre Unità Locali (successive alla prima) con sede fuori Provincia</i>	<i>Totale</i>
410	64	7	3	484

COMUNE DI POLIZZI GENEROSA

ANNO 2023

DEMOGRAFIA E TERRITORIO

Superficie territoriale (in km²)	134,66
Zona altimetrica	montagna interna
Altitudine	920 metri s.l.m.

MOVIMENTO DELLA POPOLAZIONE

Popolazione al 01/01/2024	2860
Popolazione legale al Censimento 2011	3607
Variazione %	-20,71
Densità (abitanti per km ²)	21,24
Grado di urbanizzazione	scarsamente popolato (rurale)

INDICATORI DELLA STRUTTURA DELLA POPOLAZIONE

	MASCHI	FEMMINE	TOTALE
Popolazione al 01/01/2024	1391	1469	2860
Popolazione straniera residente	8	21	29
Età Media (Anni)	51,81		
	TOTALE	%	
Percentuale giovani (0-14 anni)	207	7,24	
Percentuale popolazione attiva (15-65 anni)	1743	60,94	
Percentuale anziani (oltre 66 anni)	910	31,82	
Percentuale stranieri	29	1,01	
Indice di vecchiaia (indica quanti anziani ci sono ogni 100 giovani)		439,61	
Indice di dipendenza strutturale (rapporto tra popolazione in età non attiva (0-14 anni e 66 anni e più) e popolazione in età attiva (15-65 anni), moltiplicato per 100)		64,08	

IMPRESE

<i>SEZIONI DI ATTIVITA'</i>	<i>registrate</i>	<i>attive</i>	<i>cesstate</i>	<i>iscritte</i>	<i>cesstate non d'ufficio</i>
Attività finanziarie e assicurative	72	71	0	0	0
Estrazione di minerali da cave e miniere	1	1	0	0	0
Attività manifatturiere	17	16	0	0	0
Fornitura di energia elettrica, gas, vapore e aria condiz...					
Fornitura di acqua; reti fognarie, attività di gestione d...	2	2	0	0	0
Costruzioni	38	34	1	2	1
Commercio all'ingrosso e al dettaglio; riparazione di aut...	73	67	2	0	2
Trasporto e magazzinaggio	5	5	2	0	2
Attività dei servizi di alloggio e di ristorazione	19	18	1	0	1
Servizi di informazione e comunicazione	1	1	0	0	0
Attività finanziarie e assicurative	1	1	0	0	0
Attività immobiliari	1	1	0	0	0
Attività professionali, scientifiche e tecniche	5	4	0	0	0
Noleggio, agenzie di viaggio, servizi di supporto alle imp...	7	6	1	1	1
Istruzione	1	1	0	0	0
Sanità e assistenza sociale					
Attività artistiche, sportive, di intrattenimento e diver...	3	3	0	0	0
Altre attività di servizi	7	7	0	0	0
Attività di famiglie e connivenze come datori di lavoro					
Imprese non classificate	22	0	0	3	0
RIEPILOGO COMUNE	275	238	7	6	7

UNITA' LOCALI ATTIVE

UNITA' LOCALI REGISTRATE

<i>Sedi di Impresa</i>	<i>Unità Locali con sede in Provincia</i>	<i>Prima Unità Locale con sede fuori Provincia</i>	<i>altre Unità Locali (successive alla prima) con sede fuori Provincia</i>	<i>Totale</i>
238	58	1	3	300

<i>Sedi di Impresa</i>	<i>Unità Locali con sede in Provincia</i>	<i>Prima Unità Locale con sede fuori Provincia</i>	<i>altre Unità Locali (successive alla prima) con sede fuori Provincia</i>	<i>Totale</i>
275	59	1	3	338

COMUNE DI POLLINA

ANNO 2023

DEMOGRAFIA E TERRITORIO

Superficie territoriale (in km²)	49,93
Zona altimetrica	collina litoranea
Altitudine	730 metri s.l.m.

MOVIMENTO DELLA POPOLAZIONE

Popolazione al 01/01/2024	2829
Popolazione legale al Censimento 2011	2998
Variazione %	-5,64
Densità (abitanti per km ²)	56,66
Grado di urbanizzazione	scarsamente popolato (rurale)

INDICATORI DELLA STRUTTURA DELLA POPOLAZIONE

	MASCHI	FEMMINE	TOTALE
Popolazione al 01/01/2024	1395	1434	2829
Popolazione straniera residente	14	31	45
Età Media (Anni)	48,36		

	TOTALE	%
Percentuale giovani (0-14 anni)	290	10,25
Percentuale popolazione attiva (15-65 anni)	1792	63,34
Percentuale anziani (oltre 66 anni)	747	26,41
Percentuale stranieri	45	1,59
Indice di vecchiaia (indica quanti anziani ci sono ogni 100 giovani)		257,59
Indice di dipendenza strutturale (rapporto tra popolazione in età non attiva (0-14 anni e 66 anni e più) e popolazione in età attiva (15-65 anni), moltiplicato per 100)		57,87

IMPRESE

<i>SEZIONI DI ATTIVITA'</i>	<i>registrate</i>	<i>attive</i>	<i>cesstate</i>	<i>iscritte</i>	<i>cesstate non d'ufficio</i>
Attività finanziarie e assicurative	23	23	1	0	1
Estrazione di minerali da cave e miniere					
Attività manifatturiere	12	10	0	0	0
Fornitura di energia elettrica, gas, vapore e aria condiz...					
Fornitura di acqua; reti fognarie, attività di gestione d...					
Costruzioni	25	24	1	0	1
Commercio all'ingrosso e al dettaglio; riparazione di aut...	50	46	3	1	3
Trasporto e magazzinaggio	9	9	0	2	0
Attività dei servizi di alloggio e di ristorazione	19	18	2	0	2
Servizi di informazione e comunicazione					
Attività finanziarie e assicurative	4	4	1	0	1
Attività immobiliari					
Attività professionali, scientifiche e tecniche	3	3	0	0	0
Noleggio, agenzie di viaggio, servizi di supporto alle imp...	7	7	1	1	1
Istruzione					
Sanità e assistenza sociale	3	2	0	0	0
Attività artistiche, sportive, di intrattenimento e diver...	3	2	1	0	1
Altre attività di servizi	8	8	0	1	0
Attività di famiglie e connivenze come datori di lavoro					
Imprese non classificate	26	0	0	6	0
RIEPILOGO COMUNE	192	156	10	11	10

UNITA' LOCALI ATTIVE

UNITA' LOCALI REGISTRATE

<i>Sedi di Impresa</i>	<i>Unità Locali con sede in Provincia</i>	<i>Prima Unità Locale con sede fuori Provincia</i>	<i>altre Unità Locali (successive alla prima) con sede fuori Provincia</i>	<i>Totale</i>
156	31	11	4	202

<i>Sedi di Impresa</i>	<i>Unità Locali con sede in Provincia</i>	<i>Prima Unità Locale con sede fuori Provincia</i>	<i>altre Unità Locali (successive alla prima) con sede fuori Provincia</i>	<i>Totale</i>
192	32	11	4	239

COMUNE DI PRIZZI

ANNO 2023

DEMOGRAFIA E TERRITORIO

Superficie territoriale (in km²)	95,04
Zona altimetrica	montagna interna
Altitudine	966 metri s.l.m.

MOVIMENTO DELLA POPOLAZIONE

Popolazione al 01/01/2024	4130
Popolazione legale al Censimento 2011	5055
Variazione %	-18,30
Densità (abitanti per km ²)	43,46
Grado di urbanizzazione	scarsamente popolato (rurale)

INDICATORI DELLA STRUTTURA DELLA POPOLAZIONE

	MASCHI	FEMMINE	TOTALE
Popolazione al 01/01/2024	1980	2150	4130
Popolazione straniera residente	10	16	26
Età Media (Anni)	48,9		
	TOTALE	%	
Percentuale giovani (0-14 anni)	388	9,39	
Percentuale popolazione attiva (15-65 anni)	2635	63,80	
Percentuale anziani (oltre 66 anni)	1068	25,86	
Percentuale stranieri	26	0,63	
Indice di vecchiaia (indica quanti anziani ci sono ogni 100 giovani)		275,26	
Indice di dipendenza strutturale (rapporto tra popolazione in età non attiva (0-14 anni e 66 anni e più) e popolazione in età attiva (15-65 anni), moltiplicato per 100)		55,26	

IMPRESE

<i>SEZIONI DI ATTIVITA'</i>	<i>registrate</i>	<i>attive</i>	<i>cessate</i>	<i>iscritte</i>	<i>cessate non d'ufficio</i>
Attività finanziarie e assicurative	207	207	11	5	11
Estrazione di minerali da cave e miniere	1	1	0	0	0
Attività manifatturiere	32	28	4	0	4
Fornitura di energia elettrica, gas, vapore e aria condiz...					
Fornitura di acqua; reti fognarie, attività di gestione d...	1	1	0	0	0
Costruzioni	30	26	0	0	0
Commercio all'ingrosso e al dettaglio; riparazione di aut...	92	89	5	5	5
Trasporto e magazzinaggio					
Attività dei servizi di alloggio e di ristorazione	16	14	0	0	0
Servizi di informazione e comunicazione	1	1	0	0	0
Attività finanziarie e assicurative	6	6	0	2	0
Attività immobiliari					
Attività professionali, scientifiche e tecniche	4	4	0	0	0
Noleggio, agenzie di viaggio, servizi di supporto alle imp...	4	3	0	0	0
Istruzione					
Sanità e assistenza sociale	5	5	0	0	0
Attività artistiche, sportive, di intrattenimento e diver...	2	2	0	0	0
Altre attività di servizi	13	13	0	0	0
Attività di famiglie e connivenze come datori di lavoro					
Imprese non classificate	19	0	0	3	0
RIEPILOGO COMUNE	433	400	20	15	20

UNITA' LOCALI ATTIVE

UNITA' LOCALI REGISTRATE

<i>Sedi di Impresa</i>	<i>Unità Locali con sede in Provincia</i>	<i>Prima Unità Locale con sede fuori Provincia</i>	<i>altre Unità Locali (successive alla prima) con sede fuori Provincia</i>	<i>Totale</i>
400	44	10	7	461

<i>Sedi di Impresa</i>	<i>Unità Locali con sede in Provincia</i>	<i>Prima Unità Locale con sede fuori Provincia</i>	<i>altre Unità Locali (successive alla prima) con sede fuori Provincia</i>	<i>Totale</i>
433	52	10	7	502

COMUNE DI ROCCAMENA

ANNO 2023

DEMOGRAFIA E TERRITORIO

Superficie territoriale (in km²)	33,72
Zona altimetrica	collina interna
Altitudine	480 metri s.l.m.

MOVIMENTO DELLA POPOLAZIONE

Popolazione al 01/01/2024	1305
Popolazione legale al Censimento 2011	1562
Variazione %	-16,45
Densità (abitanti per km ²)	38,70
Grado di urbanizzazione	scarsamente popolato (rurale)

INDICATORI DELLA STRUTTURA DELLA POPOLAZIONE

	MASCHI	FEMMINE	TOTALE
Popolazione al 01/01/2024	634	671	1305
Popolazione straniera residente	40	45	85
Età Media (Anni)	47,78		
	TOTALE	%	
Percentuale giovani (0-14 anni)	153	11,72	
Percentuale popolazione attiva (15-65 anni)	786	60,23	
Percentuale anziani (oltre 66 anni)	366	28,05	
Percentuale stranieri	85	6,51	
Indice di vecchiaia (indica quanti anziani ci sono ogni 100 giovani)		239,22	
Indice di dipendenza strutturale (rapporto tra popolazione in età non attiva (0-14 anni e 66 anni e più) e popolazione in età attiva (15-65 anni), moltiplicato per 100)		66,03	

IMPRESE

<i>SEZIONI DI ATTIVITA'</i>	<i>registrate</i>	<i>attive</i>	<i>cessate</i>	<i>iscritte</i>	<i>cessate non d'ufficio</i>
Attività finanziarie e assicurative	156	154	5	1	5
Estrazione di minerali da cave e miniere					
Attività manifatturiere	8	8	0	0	0
Fornitura di energia elettrica, gas, vapore e aria condiz...					
Fornitura di acqua; reti fognarie, attività di gestione d...					
Costruzioni	10	10	0	0	0
Commercio all'ingrosso e al dettaglio; riparazione di aut...	25	25	2	0	2
Trasporto e magazzinaggio	1	1	0	0	0
Attività dei servizi di alloggio e di ristorazione	4	3	0	0	0
Servizi di informazione e comunicazione	0	0	1	0	1
Attività finanziarie e assicurative	1	1	0	0	0
Attività immobiliari					
Attività professionali, scientifiche e tecniche	2	2	0	0	0
Noleggio, agenzie di viaggio, servizi di supporto alle imp...					
Istruzione	1	1	0	0	0
Sanità e assistenza sociale					
Attività artistiche, sportive, di intrattenimento e diver...					
Altre attività di servizi	3	3	1	0	1
Attività di famiglie e connivenze come datori di lavoro					
Imprese non classificate	12	0	0	2	0
RIEPILOGO COMUNE	223	208	9	3	9

UNITA' LOCALI ATTIVE

UNITA' LOCALI REGISTRATE

<i>Sedi di Impresa</i>	<i>Unità Locali con sede in Provincia</i>	<i>Prima Unità Locale con sede fuori Provincia</i>	<i>altre Unità Locali (successive alla prima) con sede fuori Provincia</i>	<i>Totale</i>
208	5	2	1	216

<i>Sedi di Impresa</i>	<i>Unità Locali con sede in Provincia</i>	<i>Prima Unità Locale con sede fuori Provincia</i>	<i>altre Unità Locali (successive alla prima) con sede fuori Provincia</i>	<i>Totale</i>
223	6	2	1	232

COMUNE DI ROCCAPALUMBA

ANNO 2023

DEMOGRAFIA E TERRITORIO

Superficie territoriale (in km²)	31,57
Zona altimetrica	collina interna
Altitudine	530 metri s.l.m.

MOVIMENTO DELLA POPOLAZIONE

Popolazione al 01/01/2024	2177
Popolazione legale al Censimento 2011	2634
Variazione %	-17,35
Densità (abitanti per km ²)	68,96
Grado di urbanizzazione	scarsamente popolato (rurale)

INDICATORI DELLA STRUTTURA DELLA POPOLAZIONE

	MASCHI	FEMMINE	TOTALE
Popolazione al 01/01/2024	1063	1114	2177
Popolazione straniera residente	12	11	23
Età Media (Anni)	48,36		
	TOTALE	%	
Percentuale giovani (0-14 anni)	220	10,11	
Percentuale popolazione attiva (15-65 anni)	1399	64,26	
Percentuale anziani (oltre 66 anni)	558	25,63	
Percentuale stranieri	23	1,06	
Indice di vecchiaia (indica quanti anziani ci sono ogni 100 giovani)		253,64	
Indice di dipendenza strutturale (rapporto tra popolazione in età non attiva (0-14 anni e 66 anni e più) e popolazione in età attiva (15-65 anni), moltiplicato per 100)		55,61	

IMPRESE

<i>SEZIONI DI ATTIVITA'</i>	<i>registrate</i>	<i>attive</i>	<i>cessate</i>	<i>iscritte</i>	<i>cessate non d'ufficio</i>
Attività finanziarie e assicurative	99	98	2	0	2
Estrazione di minerali da cave e miniere					
Attività manifatturiere	15	14	0	0	0
Fornitura di energia elettrica, gas, vapore e aria condiz...	1	1	0	0	0
Fornitura di acqua; reti fognarie, attività di gestione d...					
Costruzioni	13	12	0	0	0
Commercio all'ingrosso e al dettaglio; riparazione di aut...	38	37	2	0	2
Trasporto e magazzinaggio	9	5	0	0	0
Attività dei servizi di alloggio e di ristorazione	9	8	0	0	0
Servizi di informazione e comunicazione	0	0	1	0	1
Attività finanziarie e assicurative	4	4	0	0	0
Attività immobiliari					
Attività professionali, scientifiche e tecniche	4	4	0	0	0
Noleggio, agenzie di viaggio, servizi di supporto alle imp...	1	1	0	0	0
Istruzione					
Sanità e assistenza sociale					
Attività artistiche, sportive, di intrattenimento e diver...	2	2	0	0	0
Altre attività di servizi	7	7	0	0	0
Attività di famiglie e connivenze come datori di lavoro					
Imprese non classificate	8	0	0	2	0
RIEPILOGO COMUNE	210	193	5	2	5

*UNITA' LOCALI ATTIVE**UNITA' LOCALI REGISTRATE*

<i>Sedi di Impresa</i>	<i>Unità Locali con sede in Provincia</i>	<i>Prima Unità Locale con sede fuori Provincia</i>	<i>altre Unità Locali (successive alla prima) con sede fuori Provincia</i>	<i>Totale</i>
193	10	2	2	207

<i>Sedi di Impresa</i>	<i>Unità Locali con sede in Provincia</i>	<i>Prima Unità Locale con sede fuori Provincia</i>	<i>altre Unità Locali (successive alla prima) con sede fuori Provincia</i>	<i>Totale</i>
210	11	3	2	226

COMUNE DI SAN CIPIRELLO

ANNO 2023

DEMOGRAFIA E TERRITORIO

Superficie territoriale (in km²)	20,85
Zona altimetrica	collina interna
Altitudine	394 metri s.l.m.

MOVIMENTO DELLA POPOLAZIONE

Popolazione al 01/01/2024	4886
Popolazione legale al Censimento 2011	5478
Variazione %	-10,81
Densità (abitanti per km ²)	234,34
Grado di urbanizzazione	densità intermedia

INDICATORI DELLA STRUTTURA DELLA POPOLAZIONE

	MASCHI	FEMMINE	TOTALE
Popolazione al 01/01/2024	2378	2508	4886
Popolazione straniera residente	58	53	111
Età Media (Anni)	43,77		
	TOTALE	%	
Percentuale giovani (0-14 anni)	656	13,43	
Percentuale popolazione attiva (15-65 anni)	3231	66,13	
Percentuale anziani (oltre 66 anni)	999	20,45	
Percentuale stranieri	111	2,27	
Indice di vecchiaia (indica quanti anziani ci sono ogni 100 giovani)		152,29	
Indice di dipendenza strutturale (rapporto tra popolazione in età non attiva (0-14 anni e 66 anni e più) e popolazione in età attiva (15-65 anni), moltiplicato per 100)		51,22	

IMPRESE

<i>SEZIONI DI ATTIVITA'</i>	<i>registrate</i>	<i>attive</i>	<i>cesstate</i>	<i>iscritte</i>	<i>cesstate non d'ufficio</i>
Attività finanziarie e assicurative	258	257	10	3	10
Estrazione di minerali da cave e miniere					
Attività manifatturiere	34	30	2	1	2
Fornitura di energia elettrica, gas, vapore e aria condiz...	2	2	0	0	0
Fornitura di acqua; reti fognarie, attività di gestione d...	3	1	0	0	0
Costruzioni	84	83	5	2	5
Commercio all'ingrosso e al dettaglio; riparazione di aut...	129	121	3	2	3
Trasporto e magazzinaggio	11	9	0	1	0
Attività dei servizi di alloggio e di ristorazione	21	17	0	1	0
Servizi di informazione e comunicazione	8	5	0	0	0
Attività finanziarie e assicurative	9	9	1	1	1
Attività immobiliari	1	1	0	0	0
Attività professionali, scientifiche e tecniche	10	8	1	0	1
Noleggio, agenzie di viaggio, servizi di supporto alle imp...	8	7	1	0	1
Istruzione	1	1	0	0	0
Sanità e assistenza sociale	2	2	0	0	0
Attività artistiche, sportive, di intrattenimento e diver...	1	1	0	0	0
Altre attività di servizi	9	9	1	2	1
Attività di famiglie e connivenze come datori di lavoro					
Imprese non classificate	50	0	0	7	0
RIEPILOGO COMUNE	641	563	24	20	24

UNITA' LOCALI ATTIVE

UNITA' LOCALI REGISTRATE

<i>Sedi di Impresa</i>	<i>Unità Locali con sede in Provincia</i>	<i>Prima Unità Locale con sede fuori Provincia</i>	<i>altre Unità Locali (successive alla prima) con sede fuori Provincia</i>	<i>Totale</i>
563	70	9	5	647

<i>Sedi di Impresa</i>	<i>Unità Locali con sede in Provincia</i>	<i>Prima Unità Locale con sede fuori Provincia</i>	<i>altre Unità Locali (successive alla prima) con sede fuori Provincia</i>	<i>Totale</i>
641	73	9	5	728

COMUNE DI SAN GIUSEPPE JATO

ANNO 2023

DEMOGRAFIA E TERRITORIO

Superficie territoriale (in km²)	29,78
Zona altimetrica	collina interna
Altitudine	467 metri s.l.m.

MOVIMENTO DELLA POPOLAZIONE

Popolazione al 01/01/2024	8010
Popolazione legale al Censimento 2011	8511
Variazione %	-5,89
Densità (abitanti per km ²)	268,97
Grado di urbanizzazione	densità intermedia

INDICATORI DELLA STRUTTURA DELLA POPOLAZIONE

	MASCHI	FEMMINE	TOTAE
Popolazione al 01/01/2024	3913	4097	8010
Popolazione straniera residente	95	88	183
Età Media (Anni)	43,96		
	TOTALE	%	
Percentuale giovani (0-14 anni)	1108	13,83	
Percentuale popolazione attiva (15-65 anni)	5193	64,83	
Percentuale anziani (oltre 66 anni)	1709	21,34	
Percentuale stranieri	183	2,28	
Indice di vecchiaia (indica quanti anziani ci sono ogni 100 giovani)		154,24	
Indice di dipendenza strutturale (rapporto tra popolazione in età non attiva (0-14 anni e 66 anni e più) e popolazione in età attiva (15-65 anni), moltiplicato per 100)		54,25	

IMPRESE

<i>SEZIONI DI ATTIVITA'</i>	<i>registrate</i>	<i>attive</i>	<i>cessate</i>	<i>iscritte</i>	<i>cessate non d'ufficio</i>
Attività finanziarie e assicurative	278	274	12	3	12
Estrazione di minerali da cave e miniere					
Attività manifatturiere	38	33	2	0	2
Fornitura di energia elettrica, gas, vapore e aria condiz...	2	2	0	0	0
Fornitura di acqua; reti fognarie, attività di gestione d...	1	0	0	0	0
Costruzioni	162	151	4	11	4
Commercio all'ingrosso e al dettaglio; riparazione di aut...	182	169	8	5	8
Trasporto e magazzinaggio	12	11	1	0	1
Attività dei servizi di alloggio e di ristorazione	43	41	1	1	1
Servizi di informazione e comunicazione	9	7	1	1	1
Attività finanziarie e assicurative	8	8	3	1	3
Attività immobiliari	3	3	0	0	0
Attività professionali, scientifiche e tecniche	7	7	0	0	0
Noleggio, agenzie di viaggio, servizi di supporto alle imp...	17	16	1	1	1
Istruzione	4	4	0	0	0
Sanità e assistenza sociale	8	7	0	0	0
Attività artistiche, sportive, di intrattenimento e diver...	7	6	0	0	0
Altre attività di servizi	22	22	2	2	2
Attività di famiglie e connivenze come datori di lavoro					
Imprese non classificate	62	0	1	8	1
RIEPILOGO COMUNE	865	761	36	33	36

UNITA' LOCALI ATTIVE

UNITA' LOCALI REGISTRATE

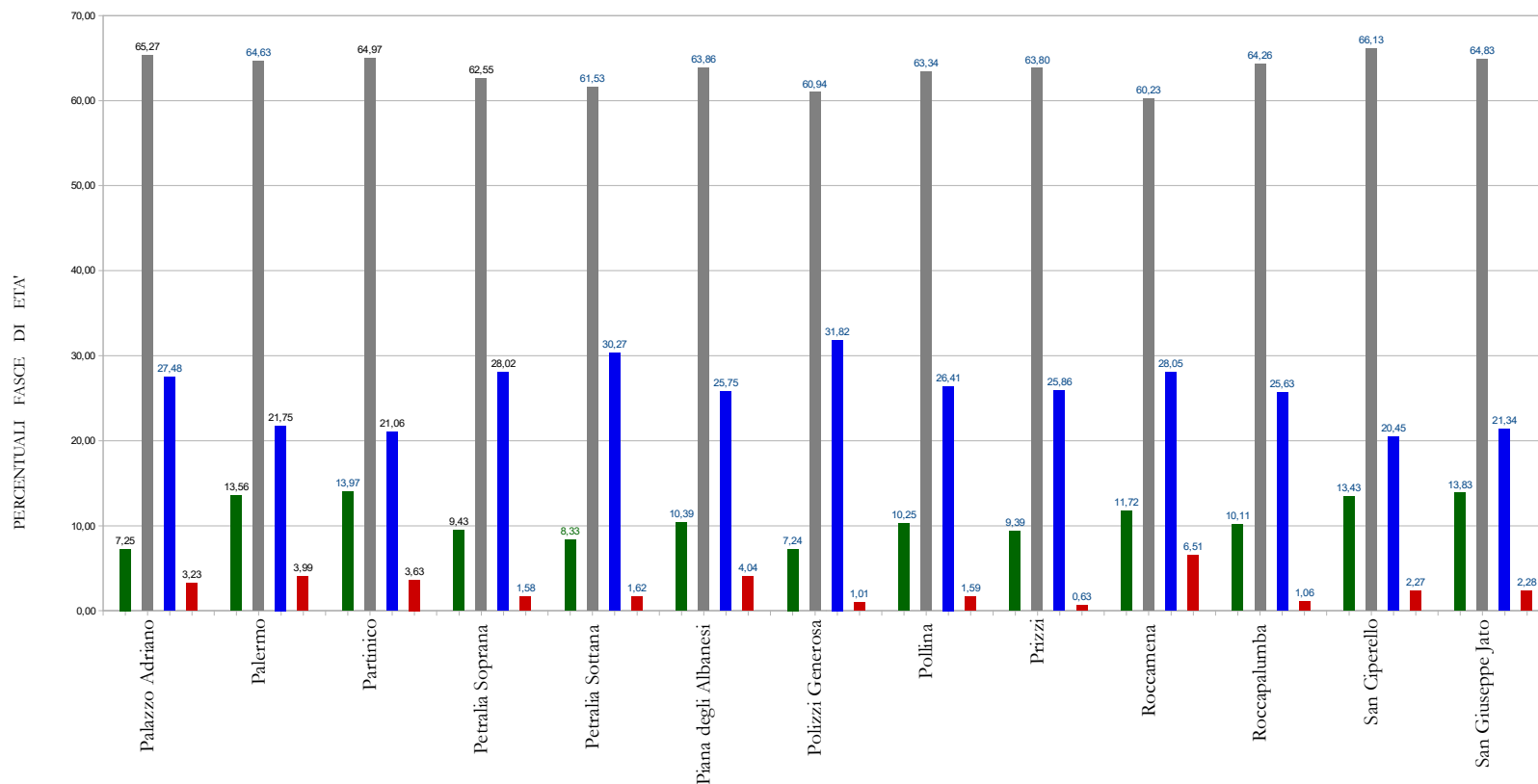
<i>Sedi di Impresa</i>	<i>Unità Locali con sede in Provincia</i>	<i>Prima Unità Locale con sede fuori Provincia</i>	<i>altre Unità Locali (successive alla prima) con sede fuori Provincia</i>	<i>Totale</i>
761	65	9	6	841

<i>Sedi di Impresa</i>	<i>Unità Locali con sede in Provincia</i>	<i>Prima Unità Locale con sede fuori Provincia</i>	<i>altre Unità Locali (successive alla prima) con sede fuori Provincia</i>	<i>Totale</i>
865	69	9	6	949



CITTA' METROPOLITANA DI PALERMO

FASCE DI ETA' - 0/14 ■ - 15/65 ■ - 66 ANNI E OLTRE ■ - E % STRANIERI ■



COMUNI da PALAZZO A. a SAN GIUSEPPE IATO

COMUNE DI SAN MAURO CASTELVERDE

ANNO 2023

DEMOGRAFIA E TERRITORIO

Superficie territoriale (in km²)	114,37
Zona altimetrica	montagna litoranea
Altitudine	1050 metri s.l.m.

MOVIMENTO DELLA POPOLAZIONE

Popolazione al 01/01/2024	1315
Popolazione legale al Censimento 2011	1847
Variazione %	-28,80
Densità (abitanti per km ²)	11,50
Grado di urbanizzazione	scarsamente popolato rurale

INDICATORI DELLA STRUTTURA DELLA POPOLAZIONE

	MASCHI	FEMMINE	TOTALE
Popolazione al 01/01/2024	662	653	1315
Popolazione straniera residente	3	6	9
Età Media (Anni)	50,8		
	TOTALI	%	
Percentuale giovani (0-14 anni)	129	9,81	
Percentuale popolazione attiva (15-65 anni)	773	58,78	
Percentuale anziani (oltre 66 anni)	413	31,41	
Percentuale stranieri	9	0,68	
Indice di vecchiaia (indica quanti anziani ci sono ogni 100 giovani)		320,16	
Indice di dipendenza strutturale (rapporto tra popolazione in età non attiva (0-14 anni e 66 anni e più) e popolazione in età attiva (15-65 anni), moltiplicato per 100)		70,12	

IMPRESE

<i>SEZIONI DI ATTIVITA'</i>	<i>registrate</i>	<i>attive</i>	<i>cesstate</i>	<i>iscritte</i>	<i>cesstate non d'ufficio</i>
Attività finanziarie e assicurative	100	100	0	1	0
Estrazione di minerali da cave e miniere					
Attività manifatturiere	11	11	0	0	0
Fornitura di energia elettrica, gas, vapore e aria condiz...					
Fornitura di acqua; reti fognarie, attività di gestione d...					
Costruzioni	18	17	0	0	0
Commercio all'ingrosso e al dettaglio; riparazione di aut...	48	43	2	0	2
Trasporto e magazzinaggio	3	3	0	0	0
Attività dei servizi di alloggio e di ristorazione	3	3	0	0	0
Servizi di informazione e comunicazione					
Attività finanziarie e assicurative	1	1	0	0	0
Attività immobiliari					
Attività professionali, scientifiche e tecniche	1	0	0	0	0
Noleggio, agenzie di viaggio, servizi di supporto alle imp...	2	2	0	0	0
Istruzione	1	0	0	0	0
Sanità e assistenza sociale					
Attività artistiche, sportive, di intrattenimento e diver...	2	2	0	0	0
Altre attività di servizi	4	4	0	0	0
Attività di famiglie e connivenze come datori di lavoro					
Imprese non classificate	14	0	1	4	1
RIEPILOGO COMUNE	208	186	3	5	3

UNITA' LOCALI ATTIVE

UNITA' LOCALI REGISTRATE

<i>Sedi di Impresa</i>	<i>Unità Locali con sede in Provincia</i>	<i>Prima Unità Locale con sede fuori Provincia</i>	<i>altre Unità Locali (successive alla prima) con sede fuori Provincia</i>	<i>Totale</i>
186	36	3	1	226

<i>Sedi di Impresa</i>	<i>Unità Locali con sede in Provincia</i>	<i>Prima Unità Locale con sede fuori Provincia</i>	<i>altre Unità Locali (successive alla prima) con sede fuori Provincia</i>	<i>Totale</i>
208	37	3	1	249

COMUNE DI SANTA CRISTINA GELA

ANNO 2023

DEMOGRAFIA E TERRITORIO

Superficie territoriale (in km²)	38,74
Zona altimetrica	collina interna
Altitudine	674 metri s.l.m.

MOVIMENTO DELLA POPOLAZIONE

Popolazione al 01/01/2024	993
Popolazione legale al Censimento 2011	925
Variazione %	7,35
Densità (abitanti per km ²)	25,63
Grado di urbanizzazione	scarsamente popolato rurale

INDICATORI DELLA STRUTTURA DELLA POPOLAZIONE

	MASCHI	FEMMINE	TOTALE
Popolazione al 01/01/2024	513	480	993
Popolazione straniera residente	11	8	19
Età Media (Anni)	45,29		
	TOTALE	%	
Percentuale giovani (0-14 anni)	110	11,08	
Percentuale popolazione attiva (15-65 anni)	694	69,89	
Percentuale anziani (oltre 66 anni)	189	19,03	
Percentuale stranieri	19	1,91	
Indice di vecchiaia (indica quanti anziani ci sono ogni 100 giovani)		171,82	
Indice di dipendenza strutturale (rapporto tra popolazione in età non attiva (0-14 anni e 66 anni e più) e popolazione in età attiva (15-65 anni), moltiplicato per 100)		43,08	

IMPRESE

<i>SEZIONI DI ATTIVITA'</i>	<i>registrate</i>	<i>attive</i>	<i>cesstate</i>	<i>iscritte</i>	<i>cesstate non d'ufficio</i>
Attività finanziarie e assicurative	29	28	0	1	0
Estrazione di minerali da cave e miniere	2	2	0	0	0
Attività manifatturiere	8	7	0	0	0
Fornitura di energia elettrica, gas, vapore e aria condiz...					
Fornitura di acqua; reti fognarie, attività di gestione d...	1	1	0	0	0
Costruzioni	14	13	0	1	0
Commercio all'ingrosso e al dettaglio; riparazione di aut...	13	13	0	0	0
Trasporto e magazzinaggio	1	1	0	0	0
Attività dei servizi di alloggio e di ristorazione	4	3	1	0	1
Servizi di informazione e comunicazione					
Attività finanziarie e assicurative					
Attività immobiliari					
Attività professionali, scientifiche e tecniche	1	1	0	0	0
Noleggio, agenzie di viaggio, servizi di supporto alle imp...	4	4	0	0	0
Istruzione					
Sanità e assistenza sociale	1	1	0	0	0
Attività artistiche, sportive, di intrattenimento e diver...	2	1	0	0	0
Altre attività di servizi					
Attività di famiglie e connivenze come datori di lavoro					
Imprese non classificate	12	0	0	2	0
RIEPILOGO COMUNE	92	75	1	4	1

UNITA' LOCALI ATTIVE

UNITA' LOCALI REGISTRATE

<i>Sedi di Impresa</i>	<i>Unità Locali con sede in Provincia</i>	<i>Prima Unità Locale con sede fuori Provincia</i>	<i>altre Unità Locali (successive alla prima) con sede fuori Provincia</i>	<i>Totale</i>
75	21	1	2	99

<i>Sedi di Impresa</i>	<i>Unità Locali con sede in Provincia</i>	<i>Prima Unità Locale con sede fuori Provincia</i>	<i>altre Unità Locali (successive alla prima) con sede fuori Provincia</i>	<i>Totale</i>
92	24	1	2	119

COMUNE DI SANTA FLAVIA

ANNO 2023

DEMOGRAFIA E TERRITORIO

Superficie territoriale (in km²)	14,6
Zona altimetrica	collina litoranea
Altitudine	45 metri s.l.m.

MOVIMENTO DELLA POPOLAZIONE

Popolazione al 01/01/2024	11042
Popolazione legale al Censimento 2011	10751
Variazione %	2,71
Densità (abitanti per km ²)	756,30
Grado di urbanizzazione	densità intermedia

INDICATORI DELLA STRUTTURA DELLA POPOLAZIONE

	MASCHI	FEMMINE	TOTALE
Popolazione al 01/01/2024	5403	5639	11042
Popolazione straniera residente	54	74	128
Età Media (Anni)	44,38		
	TOTALE	%	
Percentuale giovani (0-14 anni)	1503	13,61	
Percentuale popolazione attiva (15-65 anni)	7219	65,38	
Percentuale anziani (oltre 66 anni)	2320	21,01	
Percentuale stranieri	128	1,16	
Indice di vecchiaia (indica quanti anziani ci sono ogni 100 giovani)		154,36	
Indice di dipendenza strutturale (rapporto tra popolazione in età non attiva (0-14 anni e 66 anni e più) e popolazione in età attiva (15-65 anni), moltiplicato per 100)		52,96	

IMPRESE

<i>SEZIONI DI ATTIVITA'</i>	<i>registrate</i>	<i>attive</i>	<i>cesstate</i>	<i>iscritte</i>	<i>cesstate non d'ufficio</i>
Attività finanziarie e assicurative	93	91	2	1	2
Estrazione di minerali da cave e miniere					
Attività manifatturiere	43	37	2	0	2
Fornitura di energia elettrica, gas, vapore e aria condiz...	4	4	0	0	0
Fornitura di acqua; reti fognarie, attività di gestione d...	3	3	0	0	0
Costruzioni	92	78	2	3	2
Commercio all'ingrosso e al dettaglio; riparazione di aut...	181	161	13	4	13
Trasporto e magazzinaggio	16	15	0	0	0
Attività dei servizi di alloggio e di ristorazione	71	65	5	0	5
Servizi di informazione e comunicazione	5	4	0	0	0
Attività finanziarie e assicurative	12	12	0	1	0
Attività immobiliari	8	6	0	0	0
Attività professionali, scientifiche e tecniche	14	12	2	2	2
Noleggio, agenzie di viaggio, servizi di supporto alle imp...	15	15	0	1	0
Istruzione	4	4	0	0	0
Sanità e assistenza sociale	11	11	0	0	0
Attività artistiche, sportive, di intrattenimento e diver...	16	16	0	0	0
Altre attività di servizi	14	14	1	1	1
Attività di famiglie e connivenze come datori di lavoro					
Imprese non classificate	94	1	4	21	3
RIEPILOGO COMUNE	696	549	31	34	30

UNITA' LOCALI ATTIVE

UNITA' LOCALI REGISTRATE

<i>Sedi di Impresa</i>	<i>Unità Locali con sede in Provincia</i>	<i>Prima Unità Locale con sede fuori Provincia</i>	<i>altre Unità Locali (successive alla prima) con sede fuori Provincia</i>	<i>Totale</i>
549	91	6	4	650

<i>Sedi di Impresa</i>	<i>Unità Locali con sede in Provincia</i>	<i>Prima Unità Locale con sede fuori Provincia</i>	<i>altre Unità Locali (successive alla prima) con sede fuori Provincia</i>	<i>Totale</i>
696	96	6	4	802

COMUNE DI SCIARA

ANNO 2023

DEMOGRAFIA E TERRITORIO

Superficie territoriale (in km²)	31,19
Zona altimetrica	collina litoranea
Altitudine	210 metri s.l.m.

MOVIMENTO DELLA POPOLAZIONE

Popolazione al 01/01/2024	2492
Popolazione legale al Censimento 2011	2787
Variazione %	-10,58
Densità (abitanti per km ²)	79,90
Grado di urbanizzazione	scarsamente popolato rurale

INDICATORI DELLA STRUTTURA DELLA POPOLAZIONE

	MASCHI	FEMMINE	TOTALE
Popolazione al 01/01/2023	1223	1269	2492
Popolazione straniera residente	62	63	125
Età Media (Anni)	45,14		

	TOTALE	%
Percentuale giovani (0-14 anni)	349	14,00
Percentuale popolazione attiva (15-65 anni)	1576	63,24
Percentuale anziani (oltre 66 anni)	567	22,75
Percentuale stranieri	125	5,02
Indice di vecchiaia (indica quanti anziani ci sono ogni 100 giovani)		162,46
Indice di dipendenza strutturale (rapporto tra popolazione in età non attiva (0-14 anni e 66 anni e più) e popolazione in età attiva (15-65 anni), moltiplicato per 100)		58,12

IMPRESE

<i>SEZIONI DI ATTIVITA'</i>	<i>registrate</i>	<i>attive</i>	<i>cessate</i>	<i>iscritte</i>	<i>cessate non d'ufficio</i>
Attività finanziarie e assicurative	93	92	2	0	2
Estrazione di minerali da cave e miniere					
Attività manifatturiere	9	9	0	1	0
Fornitura di energia elettrica, gas, vapore e aria condiz...					
Fornitura di acqua; reti fognarie, attività di gestione d...					
Costruzioni	12	10	0	0	0
Commercio all'ingrosso e al dettaglio; riparazione di aut...	43	39	1	0	1
Trasporto e magazzinaggio	6	6	0	0	0
Attività dei servizi di alloggio e di ristorazione	12	11	0	0	0
Servizi di informazione e comunicazione	1	1	0	0	0
Attività finanziarie e assicurative	6	6	1	0	1
Attività immobiliari					
Attività professionali, scientifiche e tecniche	3	3	0	0	0
Noleggio, agenzie di viaggio, servizi di supporto alle imp...	4	2	0	0	0
Istruzione					
Sanità e assistenza sociale	2	2	0	1	0
Attività artistiche, sportive, di intrattenimento e diver...	1	1	0	0	0
Altre attività di servizi	4	4	0	0	0
Attività di famiglie e connivenze come datori di lavoro					
Imprese non classificate	17	0	1	5	1
RIEPILOGO COMUNE	213	186	5	7	5

UNITA' LOCALI ATTIVE

UNITA' LOCALI REGISTRATE

<i>Sedi di Impresa</i>	<i>Unità Locali con sede in Provincia</i>	<i>Prima Unità Locale con sede fuori Provincia</i>	<i>altre Unità Locali (successive alla prima) con sede fuori Provincia</i>	Totale
186	13	2	1	202

<i>Sedi di Impresa</i>	<i>Unità Locali con sede in Provincia</i>	<i>Prima Unità Locale con sede fuori Provincia</i>	<i>altre Unità Locali (successive alla prima) con sede fuori Provincia</i>	Totale
213	15	2	1	231

COMUNE DI SCILLATO

ANNO 2023

DEMOGRAFIA E TERRITORIO

Superficie territoriale (in km²)	31,7
Zona altimetrica	montagna litoranea
Altitudine	218 metri s.l.m.

MOVIMENTO DELLA POPOLAZIONE

Popolazione al 01/01/2024	590
Popolazione legale al Censimento 2011	627
Variazione %	-5,90
Densità (abitanti per km ²)	18,61
Grado di urbanizzazione	scarsamente popolato rurale

INDICATORI DELLA STRUTTURA DELLA POPOLAZIONE

	MASCHI	FEMMINE	TOTALE
Popolazione al 01/01/2024	276	314	590
Popolazione straniera residente	1	10	11
Età Media (Anni)	49,55		
	TOTALE	%	
Percentuale giovani (0-14 anni)	69	11,69	
Percentuale popolazione attiva (15-65 anni)	345	58,47	
Percentuale anziani (oltre 66 anni)	176	29,83	
Percentuale stranieri	11	1,86	
Indice di vecchiaia (indica quanti anziani ci sono ogni 100 giovani)		255,07	
Indice di dipendenza strutturale (rapporto tra popolazione in età non attiva (0-14 anni e 66 anni e più) e popolazione in età attiva (15-65 anni), moltiplicato per 100)		71,01	

IMPRESE

<i>SEZIONI DI ATTIVITA'</i>	<i>registrate</i>	<i>attive</i>	<i>cessate</i>	<i>iscritte</i>	<i>cessate non d'ufficio</i>
Attività finanziarie e assicurative	17	17	0	0	0
Estrazione di minerali da cave e miniere					
Attività manifatturiere	2	2	1	0	1
Fornitura di energia elettrica, gas, vapore e aria condiz...					
Fornitura di acqua; reti fognarie, attività di gestione d...					
Costruzioni	3	3	0	0	0
Commercio all'ingrosso e al dettaglio; riparazione di aut...	9	8	1	1	1
Trasporto e magazzinaggio	1	1	0	0	0
Attività dei servizi di alloggio e di ristorazione	4	4	0	0	0
Servizi di informazione e comunicazione					
Attività finanziarie e assicurative					
Attività immobiliari					
Attività professionali, scientifiche e tecniche	1	0	0	0	0
Noleggio, agenzie di viaggio, servizi di supporto alle imp...					
Istruzione					
Sanità e assistenza sociale					
Attività artistiche, sportive, di intrattenimento e diver...					
Altre attività di servizi	1	1	0	0	0
Attività di famiglie e connivenze come datori di lavoro					
Imprese non classificate	4	0	0	0	0
RIEPILOGO COMUNE	42	36	2	1	2

UNITA' LOCALI ATTIVE

UNITA' LOCALI REGISTRATE

<i>Sedi di Impresa</i>	<i>Unità Locali con sede in Provincia</i>	<i>Prima Unità Locale con sede fuori Provincia</i>	<i>altre Unità Locali (successive alla prima) con sede fuori Provincia</i>	<i>Totale</i>
36	3	1	2	42

<i>Sedi di Impresa</i>	<i>Unità Locali con sede in Provincia</i>	<i>Prima Unità Locale con sede fuori Provincia</i>	<i>altre Unità Locali (successive alla prima) con sede fuori Provincia</i>	<i>Totale</i>
42	4	1	2	49

COMUNE DI SCLAFANI BAGNI

ANNO 2023

DEMOGRAFIA E TERRITORIO

Superficie territoriale (in km²)	134,9
Zona altimetrica	montagna interna
Altitudine	755 metri s.l.m.

MOVIMENTO DELLA POPOLAZIONE

Popolazione al 01/01/2024	369
Popolazione legale al Censimento 2011	450
Variazione %	-18
Densità (abitanti per km ²)	2,74
Grado di urbanizzazione	scarsamente popolato rurale

INDICATORI DELLA STRUTTURA DELLA POPOLAZIONE

	MASCHI	FEMMINE	TOTALE
Popolazione al 01/01/2024	179	190	369
Popolazione straniera residente	5	5	10
Età Media (Anni)	52,59		
	TOTALE	%	
Percentuale giovani (0-14 anni)	25	6,78	
Percentuale popolazione attiva (15-65 anni)	225	60,98	
Percentuale anziani (oltre 66 anni)	119	32,25	
Percentuale stranieri	10	2,71	
Indice di vecchiaia (indica quanti anziani ci sono ogni 100 giovani)		476	
Indice di dipendenza strutturale (rapporto tra popolazione in età non attiva (0-14 anni e 66 anni e più) e popolazione in età attiva (15-65 anni), moltiplicato per 100)		64,00	

IMPRESE

<i>SEZIONI DI ATTIVITA'</i>	<i>registrate</i>	<i>attive</i>	<i>cesstate</i>	<i>iscritte</i>	<i>cesstate non d'ufficio</i>
Attività finanziarie e assicurative	41	41	1	0	1
Estrazione di minerali da cave e miniere					
Attività manifatturiere	2	1	0	0	0
Fornitura di energia elettrica, gas, vapore e aria condiz...					
Fornitura di acqua; reti fognarie, attività di gestione d...					
Costruzioni	2	2	0	0	0
Commercio all'ingrosso e al dettaglio; riparazione di aut...	5	4	1	0	1
Trasporto e magazzinaggio	1	1	0	0	0
Attività dei servizi di alloggio e di ristorazione	5	5	0	0	0
Servizi di informazione e comunicazione					
Attività finanziarie e assicurative					
Attività immobiliari					
Attività professionali, scientifiche e tecniche					
Noleggio, agenzie di viaggio, servizi di supporto alle imp...	2	2	0	0	0
Istruzione					
Sanità e assistenza sociale					
Attività artistiche, sportive, di intrattenimento e diver...	1	1	0	1	0
Altre attività di servizi	2	1	0	0	0
Attività di famiglie e connivenze come datori di lavoro					
Imprese non classificate	5	0	0	0	0
RIEPILOGO COMUNE	66	58	2	1	2

UNITA' LOCALI ATTIVE

UNITA' LOCALI REGISTRATE

<i>Sedi di Impresa</i>	<i>Unità Locali con sede in Provincia</i>	<i>Prima Unità Locale con sede fuori Provincia</i>	<i>altre Unità Locali (successive alla prima) con sede fuori Provincia</i>	<i>Totale</i>
58	14	5	4	81

<i>Sedi di Impresa</i>	<i>Unità Locali con sede in Provincia</i>	<i>Prima Unità Locale con sede fuori Provincia</i>	<i>altre Unità Locali (successive alla prima) con sede fuori Provincia</i>	<i>Totale</i>
66	14	5	4	89

COMUNE DI TERMINI IMERESE

ANNO 2023

DEMOGRAFIA E TERRITORIO

Superficie territoriale (in km²)	76,69
Zona altimetrica	collina litoranea
Altitudine	77 metri s.l.m.

MOVIMENTO DELLA POPOLAZIONE

Popolazione al 01/01/2024	24865
Popolazione legale al Censimento 2011	27217
Variazione %	-8,64
Densità (abitanti per km ²)	324,23
Grado di urbanizzazione	densità intermedia

INDICATORI DELLA STRUTTURA DELLA POPOLAZIONE

	MASCHI	FEMMINE	TOTALE
Popolazione al 01/01/2024	12146	12719	24865
Popolazione straniera residente	254	188	442
Età Media (Anni)	45,31		
	TOTALE	%	
Percentuale giovani (0-14 anni)	3267	13,14	
Percentuale popolazione attiva (15-65 anni)	15912	63,99	
Percentuale anziani (oltre 66 anni)	5686	22,87	
Percentuale stranieri	442	1,78	
Indice di vecchiaia (indica quanti anziani ci sono ogni 100 giovani)		174,04	
Indice di dipendenza strutturale (rapporto tra popolazione in età non attiva (0-14 anni e 66 anni e più) e popolazione in età attiva (15-65 anni), moltiplicato per 100)		56,27	

IMPRESE

<i>SEZIONI DI ATTIVITA'</i>	<i>registrate</i>	<i>attive</i>	<i>cesse</i>	<i>iscritte</i>	<i>cesse non d'ufficio</i>
Attività finanziarie e assicurative	101	98	0	0	0
Estrazione di minerali da cave e miniere	1	1	0	0	0
Attività manifatturiere	158	137	10	3	10
Fornitura di energia elettrica, gas, vapore e aria condiz...	1	1	0	0	0
Fornitura di acqua; reti fognarie, attività di gestione d...	20	16	0	0	0
Costruzioni	193	162	5	10	5
Commercio all'ingrosso e al dettaglio; riparazione di aut...	588	530	25	9	25
Trasporto e magazzinaggio	57	49	1	0	1
Attività dei servizi di alloggio e di ristorazione	145	127	6	2	6
Servizi di informazione e comunicazione	37	33	0	2	0
Attività finanziarie e assicurative	45	43	1	0	1
Attività immobiliari	34	31	0	1	0
Attività professionali, scientifiche e tecniche	52	48	2	4	2
Noleggio, agenzie di viaggio, servizi di supporto alle imp...	79	68	1	5	1
Istruzione	13	11	1	1	1
Sanità e assistenza sociale	22	18	0	0	0
Attività artistiche, sportive, di intrattenimento e diver...	23	20	2	0	2
Altre attività di servizi	87	84	2	4	2
Attività di famiglie e connivenze come datori di lavoro					
Imprese non classificate	237	0	7	37	6
RIEPILOGO COMUNE	1893	1477	63	78	62

UNITA' LOCALI ATTIVE

UNITA' LOCALI REGISTRATE

<i>Sedi di Impresa</i>	<i>Unità Locali con sede in Provincia</i>	<i>Prima Unità Locale con sede fuori Provincia</i>	<i>altre Unità Locali (successive alla prima) con sede fuori Provincia</i>	<i>Totale</i>
1.477	379	95	48	1.999

<i>Sedi di Impresa</i>	<i>Unità Locali con sede in Provincia</i>	<i>Prima Unità Locale con sede fuori Provincia</i>	<i>altre Unità Locali (successive alla prima) con sede fuori Provincia</i>	<i>Totale</i>
1.893	417	95	49	2.454

COMUNE DI TERRASINI

ANNO 2023

DEMOGRAFIA E TERRITORIO

Superficie territoriale (in km²)	19,85
Zona altimetrica	pianura
Altitudine	33 metri s.l.m.

MOVIMENTO DELLA POPOLAZIONE

Popolazione al 01/01/2024	12982
Popolazione legale al Censimento 2011	11985
Variazione %	8,32
Densità (abitanti per km ²)	654,01
Grado di urbanizzazione	densità intermedia

INDICATORI DELLA STRUTTURA DELLA POPOLAZIONE

	MASCHI	FEMMINE	TOTALE
Popolazione al 01/01/2024	6417	6565	12982
Popolazione straniera residente	175	202	377
Età Media (Anni)	43,06		
	TOTALE	%	
Percentuale giovani (0-14 anni)	1930	14,87	
Percentuale popolazione attiva (15-65 anni)	8472	65,26	
Percentuale anziani (oltre 66 anni)	2580	19,87	
Percentuale stranieri	377	2,90	
Indice di vecchiaia (indica quanti anziani ci sono ogni 100 giovani)		133,68	
Indice di dipendenza strutturale (rapporto tra popolazione in età non attiva (0-14 anni e 66 anni e più) e popolazione in età attiva (15-65 anni), moltiplicato per 100)		53,23	

IMPRESE

<i>SEZIONI DI ATTIVITA'</i>	<i>registrate</i>	<i>attive</i>	<i>cessate</i>	<i>iscritte</i>	<i>cessate non d'ufficio</i>
Attività finanziarie e assicurative	54	53	2	0	2
Estrazione di minerali da cave e miniere	1	0	0	0	0
Attività manifatturiere	46	43	3	0	3
Fornitura di energia elettrica, gas, vapore e aria condiz...					
Fornitura di acqua; reti fognarie, attività di gestione d...	5	5	0	0	0
Costruzioni	133	123	7	7	7
Commercio all'ingrosso e al dettaglio; riparazione di aut...	283	266	11	10	11
Trasporto e magazzinaggio	22	22	1	1	1
Attività dei servizi di alloggio e di ristorazione	144	135	7	4	7
Servizi di informazione e comunicazione	14	14	0	1	0
Attività finanziarie e assicurative	22	22	1	1	1
Attività immobiliari	14	13	0	0	0
Attività professionali, scientifiche e tecniche	21	21	3	5	3
Noleggio, agenzie di viaggio, servizi di supporto alle imp...	39	34	3	4	3
Istruzione	6	5	1	0	1
Sanità e assistenza sociale	8	7	0	0	0
Attività artistiche, sportive, di intrattenimento e diver...	24	23	0	1	0
Altre attività di servizi	39	39	1	2	1
Attività di famiglie e connivenze come datori di lavoro					
Imprese non classificate	166	1	7	35	7
RIEPILOGO COMUNE	1041	826	47	71	47

UNITA' LOCALI ATTIVE

UNITA' LOCALI REGISTRATE

<i>Sedi di Impresa</i>	<i>Unità Locali con sede in Provincia</i>	<i>Prima Unità Locale con sede fuori Provincia</i>	<i>altre Unità Locali (successive alla prima) con sede fuori Provincia</i>	<i>Totale</i>
826	144	19	15	1.004

<i>Sedi di Impresa</i>	<i>Unità Locali con sede in Provincia</i>	<i>Prima Unità Locale con sede fuori Provincia</i>	<i>altre Unità Locali (successive alla prima) con sede fuori Provincia</i>	<i>Totale</i>
1.041	155	19	15	1.230

COMUNE DI TORRETTA

ANNO 2023

DEMOGRAFIA E TERRITORIO

Superficie territoriale (in km²)	25,54
Zona altimetrica	collina litoranea
Altitudine	325 metri s.l.m.

MOVIMENTO DELLA POPOLAZIONE

Popolazione al 01/01/2024	4384
Popolazione legale al Censimento 2011	4141
Variazione %	5,87
Densità (abitanti per km ²)	171,65
Grado di urbanizzazione	densità intermedia

INDICATORI DELLA STRUTTURA DELLA POPOLAZIONE

	MASCHI	FEMMINE	TOTALE
Popolazione al 01/01/2024	2160	2224	4384
Popolazione straniera residente	18	30	48
Età Media (Anni)	41,45		
	TOTALE	%	
Percentuale giovani (0-14 anni)	717	16,35	
Percentuale popolazione attiva (15-65 anni)	2904	66,24	
Percentuale anziani (oltre 66 anni)	763	17,40	
Percentuale stranieri	48	1,09	
Indice di vecchiaia (indica quanti anziani ci sono ogni 100 giovani)		106,42	
Indice di dipendenza strutturale (rapporto tra popolazione in età non attiva (0-14 anni e 66 anni e più) e popolazione in età attiva (15-65 anni), moltiplicato per 100)		50,96	

IMPRESE

<i>SEZIONI DI ATTIVITA'</i>	<i>registrate</i>	<i>attive</i>	<i>cesstate</i>	<i>iscritte</i>	<i>cesstate non d'ufficio</i>
Attività finanziarie e assicurative	23	22	1	0	1
Estrazione di minerali da cave e miniere					
Attività manifatturiere	10	8	1	1	1
Fornitura di energia elettrica, gas, vapore e aria condiz...					
Fornitura di acqua; reti fognarie, attività di gestione d...	3	2	0	0	0
Costruzioni	33	32	2	0	2
Commercio all'ingrosso e al dettaglio; riparazione di aut...	35	34	0	0	0
Trasporto e magazzinaggio	6	5	0	0	0
Attività dei servizi di alloggio e di ristorazione	22	18	1	1	1
Servizi di informazione e comunicazione	2	1	0	0	0
Attività finanziarie e assicurative	3	3	0	0	0
Attività immobiliari	3	3	0	0	0
Attività professionali, scientifiche e tecniche	4	4	0	0	0
Noleggio, agenzie di viaggio, servizi di supporto alle imp...	6	6	0	0	0
Istruzione					
Sanità e assistenza sociale	4	4	0	0	0
Attività artistiche, sportive, di intrattenimento e diver...					
Altre attività di servizi	4	4	0	0	0
Attività di famiglie e connivenze come datori di lavoro					
Imprese non classificate	29	0	0	1	0
RIEPILOGO COMUNE	187	146	5	3	5

UNITA' LOCALI ATTIVE

UNITA' LOCALI REGISTRATE

<i>Sedi di Impresa</i>	<i>Unità Locali con sede in Provincia</i>	<i>Prima Unità Locale con sede fuori Provincia</i>	<i>altre Unità Locali (successive alla prima) con sede fuori Provincia</i>	<i>Totale</i>
146	27	1	2	176

<i>Sedi di Impresa</i>	<i>Unità Locali con sede in Provincia</i>	<i>Prima Unità Locale con sede fuori Provincia</i>	<i>altre Unità Locali (successive alla prima) con sede fuori Provincia</i>	<i>Totale</i>
187	28	1	2	218

COMUNE DI TRABIA

ANNO 2023

DEMOGRAFIA E TERRITORIO

Superficie territoriale (in km²)	22,08
Zona altimetrica	collina litoranea
Altitudine	50 metri s.l.m.

MOVIMENTO DELLA POPOLAZIONE

Popolazione al 01/01/2024	10644
Popolazione legale al Censimento 2011	9344
Variazione %	13,91
Densità (abitanti per km ²)	482,07
Grado di urbanizzazione	densità intermedia

INDICATORI DELLA STRUTTURA DELLA POPOLAZIONE

	MASCHI	FEMMINE	TOTALE
Popolazione al 01/01/2024	5393	5251	10644
Popolazione straniera residente	93	92	185
Età Media (Anni)	46,98		
	TOTALE	%	
Percentuale giovani (0-14 anni)	1405	13,20	
Percentuale popolazione attiva (15-65 anni)	6996	65,73	
Percentuale anziani (oltre 66 anni)	2243	21,07	
Percentuale stranieri	185	1,74	
Indice di vecchiaia (indica quanti anziani ci sono ogni 100 giovani)		159,64	
Indice di dipendenza strutturale (rapporto tra popolazione in età non attiva (0-14 anni e 66 anni e più) e popolazione in età attiva (15-65 anni), moltiplicato per 100)		52,14	

IMPRESE

<i>SEZIONI DI ATTIVITA'</i>	<i>registrate</i>	<i>attive</i>	<i>cessate</i>	<i>iscritte</i>	<i>cessate non d'ufficio</i>
Attività finanziarie e assicurative	31	31	1	0	1
Estrazione di minerali da cave e miniere	1	1	0	0	0
Attività manifatturiere	26	23	0	0	0
Fornitura di energia elettrica, gas, vapore e aria condiz...					
Fornitura di acqua; reti fognarie, attività di gestione d...	2	2	0	0	0
Costruzioni	88	82	1	4	1
Commercio all'ingrosso e al dettaglio; riparazione di aut...	159	150	10	8	10
Trasporto e magazzinaggio	13	12	1	2	1
Attività dei servizi di alloggio e di ristorazione	69	64	1	1	1
Servizi di informazione e comunicazione	5	5	1	0	1
Attività finanziarie e assicurative	16	16	1	1	1
Attività immobiliari	6	5	0	0	0
Attività professionali, scientifiche e tecniche	8	8	1	3	1
Noleggio, agenzie di viaggio, servizi di supporto alle imp...	31	29	0	0	0
Istruzione	1	1	0	0	0
Sanità e assistenza sociale	9	7	0	0	0
Attività artistiche, sportive, di intrattenimento e diver...	14	12	0	0	0
Altre attività di servizi	29	29	2	3	2
Attività di famiglie e connivenze come datori di lavoro					
Imprese non classificate	73	0	4	10	4
RIEPILOGO COMUNE	581	477	23	32	23

UNITA' LOCALI ATTIVE

UNITA' LOCALI REGISTRATE

<i>Sedi di Impresa</i>	<i>Unità Locali con sede in Provincia</i>	<i>Prima Unità Locale con sede fuori Provincia</i>	<i>altre Unità Locali (successive alla prima) con sede fuori Provincia</i>	Totale
477	77	5	6	565

<i>Sedi di Impresa</i>	<i>Unità Locali con sede in Provincia</i>	<i>Prima Unità Locale con sede fuori Provincia</i>	<i>altre Unità Locali (successive alla prima) con sede fuori Provincia</i>	Totale
581	87	5	6	679

COMUNE DI TRAPPETO

ANNO 2023

DEMOGRAFIA E TERRITORIO

Superficie territoriale (in km²)	4,19
Zona altimetrica	pianura
Altitudine	25 metri s.l.m.

MOVIMENTO DELLA POPOLAZIONE

Popolazione al 01/01/2024	3106
Popolazione legale al Censimento 2011	3211
Variazione %	-3,27
Densità (abitanti per km ²)	741,29
Grado di urbanizzazione	densità intermedia

INDICATORI DELLA STRUTTURA DELLA POPOLAZIONE

	MASCHI	FEMMINE	TOTALE
Popolazione al 01/01/2024	1537	1569	3106
Popolazione straniera residente	75	54	129
Età Media (Anni)	46,98		
	TOTALE	%	
Percentuale giovani (0-14 anni)	397	12,78	
Percentuale popolazione attiva (15-65 anni)	1900	61,17	
Percentuale anziani (oltre 66 anni)	809	26,05	
Percentuale stranieri	129	4,15	
Indice di vecchiaia (indica quanti anziani ci sono ogni 100 giovani)		203,78	
Indice di dipendenza strutturale (rapporto tra popolazione in età non attiva (0-14 anni e 66 anni e più) e popolazione in età attiva (15-65 anni), moltiplicato per 100)		63,47	

IMPRESE

<i>SEZIONI DI ATTIVITA'</i>	<i>registrate</i>	<i>attive</i>	<i>cessate</i>	<i>iscritte</i>	<i>cessate non d'ufficio</i>
Attività finanziarie e assicurative	88	88	1	2	1
Estrazione di minerali da cave e miniere					
Attività manifatturiere	15	12	0	0	0
Fornitura di energia elettrica, gas, vapore e aria condiz...					
Fornitura di acqua; reti fognarie, attività di gestione d...					
Costruzioni	8	8	0	0	0
Commercio all'ingrosso e al dettaglio; riparazione di aut...	36	33	2	0	2
Trasporto e magazzinaggio	5	4	0	0	0
Attività dei servizi di alloggio e di ristorazione	25	24	1	1	1
Servizi di informazione e comunicazione	1	1	0	0	0
Attività finanziarie e assicurative	7	5	1	0	1
Attività immobiliari	3	2	0	1	0
Attività professionali, scientifiche e tecniche	2	2	0	0	0
Noleggio, agenzie di viaggio, servizi di supporto alle imp...	8	7	0	0	0
Istruzione	1	1	0	0	0
Sanità e assistenza sociale	2	1	0	0	0
Attività artistiche, sportive, di intrattenimento e diver...	5	5	0	0	0
Altre attività di servizi	7	7	0	0	0
Attività di famiglie e connivenze come datori di lavoro					
Imprese non classificate	38	4	3	4	3
RIEPILOGO COMUNE	251	204	8	8	8

UNITA' LOCALI ATTIVE

UNITA' LOCALI REGISTRATE

<i>Sedi di Impresa</i>	<i>Unità Locali con sede in Provincia</i>	<i>Prima Unità Locale con sede fuori Provincia</i>	<i>altre Unità Locali (successive alla prima) con sede fuori Provincia</i>	<i>Totale</i>
204	30	3	1	238

<i>Sedi di Impresa</i>	<i>Unità Locali con sede in Provincia</i>	<i>Prima Unità Locale con sede fuori Provincia</i>	<i>altre Unità Locali (successive alla prima) con sede fuori Provincia</i>	<i>Totale</i>
251	33	3	1	288

COMUNE DI USTICA

ANNO 2023

DEMOGRAFIA E TERRITORIO

Superficie territoriale (in km²)	8,24
Zona altimetrica	pianura
Altitudine	49 metri s.l.m.

MOVIMENTO DELLA POPOLAZIONE

Popolazione al 01/01/2024	1309
Popolazione legale al Censimento 2011	1287
Variazione %	1,71
Densità (abitanti per km ²)	158,86
Grado di urbanizzazione	scarsamente popolato rurale

INDICATORI DELLA STRUTTURA DELLA POPOLAZIONE

	MASCHI	FEMMINE	TOTALE
Popolazione al 01/01/2024	670	639	1309
Popolazione straniera residente	18	18	36
Età Media (Anni)	48,69		
	TOTALE	%	
Percentuale giovani (0-14 anni)	140	10,70	
Percentuale popolazione attiva (15-65 anni)	815	62,26	
Percentuale anziani (oltre 66 anni)	354	27,04	
Percentuale stranieri	36	2,75	
Indice di vecchiaia (indica quanti anziani ci sono ogni 100 giovani)		252,86	
Indice di dipendenza strutturale (rapporto tra popolazione in età non attiva (0-14 anni e 66 anni e più) e popolazione in età attiva (15-65 anni), moltiplicato per 100)		60,61	

IMPRESE

<i>SEZIONI DI ATTIVITA'</i>	<i>registrate</i>	<i>attive</i>	<i>cesstate</i>	<i>iscritte</i>	<i>cesstate non d'ufficio</i>
Attività finanziarie e assicurative	10	10	1	0	1
Estrazione di minerali da cave e miniere					
Attività manifatturiere	5	5	0	0	0
Fornitura di energia elettrica, gas, vapore e aria condiz...	1	1	0	0	0
Fornitura di acqua; reti fognarie, attività di gestione d...	1	1	0	0	0
Costruzioni	8	7	0	1	0
Commercio all'ingrosso e al dettaglio; riparazione di aut...	25	25	2	2	2
Trasporto e magazzinaggio	8	8	0	0	0
Attività dei servizi di alloggio e di ristorazione	29	27	0	1	0
Servizi di informazione e comunicazione	1	1	0	0	0
Attività finanziarie e assicurative	1	1	0	1	0
Attività immobiliari					
Attività professionali, scientifiche e tecniche					
Noleggio, agenzie di viaggio, servizi di supporto alle imp...	5	5	0	0	0
Istruzione	2	2	0	0	0
Sanità e assistenza sociale					
Attività artistiche, sportive, di intrattenimento e diver...	8	7	0	1	0
Altre attività di servizi	2	2	0	0	0
Attività di famiglie e connivenze come datori di lavoro					
Imprese non classificate	12	0	0	2	0
RIEPILOGO COMUNE	118	102	3	8	3

UNITA' LOCALI ATTIVE

UNITA' LOCALI REGISTRATE

<i>Sedi di Impresa</i>	<i>Unità Locali con sede in Provincia</i>	<i>Prima Unità Locale con sede fuori Provincia</i>	<i>altre Unità Locali (successive alla prima) con sede fuori Provincia</i>	<i>Totale</i>
102	32	4	3	141

<i>Sedi di Impresa</i>	<i>Unità Locali con sede in Provincia</i>	<i>Prima Unità Locale con sede fuori Provincia</i>	<i>altre Unità Locali (successive alla prima) con sede fuori Provincia</i>	<i>Totale</i>
118	33	4	3	158

COMUNE DI VALLEDOLMO

ANNO 2023

DEMOGRAFIA E TERRITORIO

Superficie territoriale (in km²)	25,78
Zona altimetrica	montagna interna
Altitudine	746 metri s.l.m.

MOVIMENTO DELLA POPOLAZIONE

Popolazione al 01/01/2024	3124
Popolazione legale al Censimento 2011	3747
Variazione %	-16,63
Densità (abitanti per km ²)	121,18
Grado di urbanizzazione	scarsamente popolato rurale

INDICATORI DELLA STRUTTURA DELLA POPOLAZIONE

	MASCHI	FEMMINE	TOTALE
Popolazione al 01/01/2024	1499	1625	3124
Popolazione straniera residente	10	9	19
Età Media (Anni)	48,52		
	TOTALE	%	
Percentuale giovani (0-14 anni)	344	11,01	
Percentuale popolazione attiva (15-65 anni)	1925	61,62	
Percentuale anziani (oltre 66 anni)	855	27,37	
Percentuale stranieri	19	0,61	
Indice di vecchiaia (indica quanti anziani ci sono ogni 100 giovani)		248,55	
Indice di dipendenza strutturale (rapporto tra popolazione in età non attiva (0-14 anni e 66 anni e più) e popolazione in età attiva (15-65 anni), moltiplicato per 100)		62,29	

IMPRESE

<i>SEZIONI DI ATTIVITA'</i>	<i>registrate</i>	<i>attive</i>	<i>cessate</i>	<i>iscritte</i>	<i>cessate non d'ufficio</i>
Attività finanziarie e assicurative	299	299	7	1	7
Estrazione di minerali da cave e miniere	1	1	0	0	0
Attività manifatturiere	38	32	0	0	0
Fornitura di energia elettrica, gas, vapore e aria condiz...	3	3	0	0	0
Fornitura di acqua; reti fognarie, attività di gestione d...	1	1	0	0	0
Costruzioni	58	55	2	0	2
Commercio all'ingrosso e al dettaglio; riparazione di aut...	73	71	4	2	4
Trasporto e magazzinaggio	6	5	0	0	0
Attività dei servizi di alloggio e di ristorazione	9	8	0	0	0
Servizi di informazione e comunicazione	4	4	0	0	0
Attività finanziarie e assicurative	6	6	0	0	0
Attività immobiliari	1	1	0	0	0
Attività professionali, scientifiche e tecniche	7	7	0	0	0
Noleggio, agenzie di viaggio, servizi di supporto alle imp...	4	4	0	0	0
Istruzione					
Sanità e assistenza sociale	3	3	0	0	0
Attività artistiche, sportive, di intrattenimento e diver...	3	3	0	0	0
Altre attività di servizi	8	8	0	0	0
Attività di famiglie e connivenze come datori di lavoro					
Imprese non classificate	29	1	1	8	1
RIEPILOGO COMUNE	553	512	14	11	14

UNITA' LOCALI ATTIVE

UNITA' LOCALI REGISTRATE

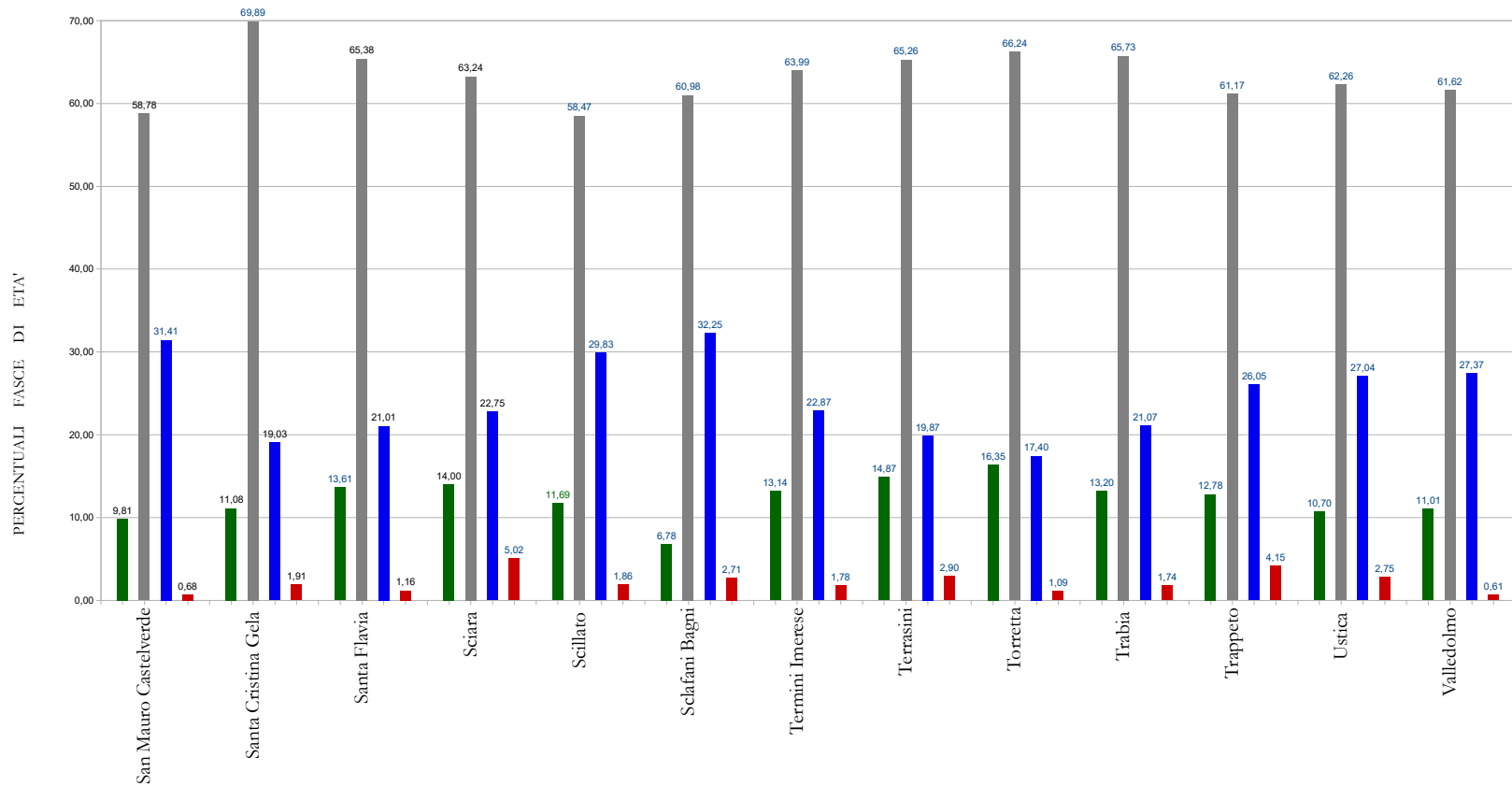
<i>Sedi di Impresa</i>	<i>Unità Locali con sede in Provincia</i>	<i>Prima Unità Locale con sede fuori Provincia</i>	<i>altre Unità Locali (successive alla prima) con sede fuori Provincia</i>	<i>Totale</i>
512	43	10	4	569

<i>Sedi di Impresa</i>	<i>Unità Locali con sede in Provincia</i>	<i>Prima Unità Locale con sede fuori Provincia</i>	<i>altre Unità Locali (successive alla prima) con sede fuori Provincia</i>	<i>Totale</i>
553	43	10	4	610



CITTA' METROPOLITANA DI PALERMO

FASCE DI ETA' - 0/14 ■ - 15/65 ■ - 66 ANNI E OLTRE ■ - E % STRANIERI ■



COMUNI da SAN MAURO CASTELVERDE a VALLEDOLMO

COMUNE DI VENTIMIGLIA DI SICILIA

ANNO 2023

DEMOGRAFIA E TERRITORIO

Superficie territoriale (in km²)	26,9
Zona altimetrica	collina interna
Altitudine	540 metri s.l.m.

MOVIMENTO DELLA POPOLAZIONE

Popolazione al 01/01/2024	1768
Popolazione legale al Censimento 2011	2080
Variazione %	-17,65
Densità (abitanti per km ²)	65,72
Grado di urbanizzazione	scarsamente popolato (rurale)

INDICATORI DELLA STRUTTURA DELLA POPOLAZIONE

	MASCHI	FEMMINE	TOTALE
Popolazione al 01/01/2024	867	901	1768
Popolazione straniera residente	24	31	55
Età Media (Anni)	46,98		
	TOTALE	%	
Percentuale giovani (0-14 anni)	203	11,48	
Percentuale popolazione attiva (15-65 anni)	1132	64,03	
Percentuale anziani (oltre 66 anni)	433	24,49	
Percentuale stranieri	55	3,11	
Indice di vecchiaia (indica quanti anziani ci sono ogni 100 giovani)		213,30	
Indice di dipendenza strutturale (rapporto tra popolazione in età non attiva (0-14 anni e 66 anni e più) e popolazione in età attiva (15-65 anni), moltiplicato per 100)		56,18	

IMPRESE

<i>SEZIONI DI ATTIVITA'</i>	<i>registrate</i>	<i>attive</i>	<i>cesse</i>	<i>iscritte</i>	<i>cesse non d'ufficio</i>
Attività finanziarie e assicurative	56	56	1	1	1
Estrazione di minerali da cave e miniere					
Attività manifatturiere	9	8	0	0	0
Fornitura di energia elettrica, gas, vapore e aria condiz...					
Fornitura di acqua; reti fognarie, attività di gestione d...	1	1	0	0	0
Costruzioni	26	26	0	0	0
Commercio all'ingrosso e al dettaglio; riparazione di aut...	35	35	2	1	2
Trasporto e magazzinaggio	3	3	0	0	0
Attività dei servizi di alloggio e di ristorazione	12	12	0	0	0
Servizi di informazione e comunicazione					
Attività finanziarie e assicurative	5	3	0	0	0
Attività immobiliari					
Attività professionali, scientifiche e tecniche	1	1	0	0	0
Noleggio, agenzie di viaggio, servizi di supporto alle imp...	2	2	0	0	0
Istruzione					
Sanità e assistenza sociale					
Attività artistiche, sportive, di intrattenimento e diver...	3	2	0	0	0
Altre attività di servizi	5	5	0	0	0
Attività di famiglie e connivenze come datori di lavoro					
Imprese non classificate	8	0	0	1	0
RIEPILOGO COMUNE	166	154	3	3	3

UNITA' LOCALI ATTIVE

UNITA' LOCALI REGISTRATE

<i>Sedi di Impresa</i>	<i>Unità Locali con sede in Provincia</i>	<i>Prima Unità Locale con sede fuori Provincia</i>	<i>altre Unità Locali (successiv e alla prima) con sede fuori Provincia</i>	<i>Totale</i>
154	16		2	172

<i>Sedi di Impresa</i>	<i>Unità Locali con sede in Provincia</i>	<i>Prima Unità Locale con sede fuori Provincia</i>	<i>altre Unità Locali (successiv e alla prima) con sede fuori Provincia</i>	<i>Totale</i>
166	16		2	184

COMUNE DI VICARI

ANNO 2023

DEMOGRAFIA E TERRITORIO

Superficie territoriale (in km²)	85,95
Zona altimetrica	collina interna
Altitudine	700 metri s.l.m.

MOVIMENTO DELLA POPOLAZIONE

Popolazione al 01/01/2024	2389
Popolazione legale al Censimento 2011	2948
Variazione %	-23,40
Densità (abitanti per km ²)	27,80
Grado di urbanizzazione	scarsamente poolato (rurale)

INDICATORI DELLA STRUTTURA DELLA POPOLAZIONE

	MASCHI	FEMMINE	TOTALE
Popolazione al 01/01/2024	1151	1238	2389
Popolazione straniera residente	9	16	25
Età Media (Anni)	48,44		
	TOTALE	%	
Percentuale giovani (0-14 anni)	267	11,18	
Percentuale popolazione attiva (15-65 anni)	1453	60,82	
Percentuale anziani (oltre 66 anni)	669	28,00	
Percentuale stranieri	25	1,05	
Indice di vecchiaia (indica quanti anziani ci sono ogni 100 giovani)		250,56	
Indice di dipendenza strutturale (rapporto tra popolazione in età non attiva (0-14 anni e 66 anni e più) e popolazione in età attiva (15-65 anni), moltiplicato per 100)		64,42	

IMPRESE

<i>SEZIONI DI ATTIVITA'</i>	<i>registrate</i>	<i>attive</i>	<i>cesstate</i>	<i>iscritte</i>	<i>cesstate non d'ufficio</i>
Attività finanziarie e assicurative	144	144	5	3	5
Estrazione di minerali da cave e miniere					
Attività manifatturiere	18	16	1	0	1
Fornitura di energia elettrica, gas, vapore e aria condiz...					
Fornitura di acqua; reti fognarie, attività di gestione d...					
Costruzioni	21	21	1	0	1
Commercio all'ingrosso e al dettaglio; riparazione di aut...	49	47	3	1	3
Trasporto e magazzinaggio	7	6	0	0	0
Attività dei servizi di alloggio e di ristorazione	8	8	0	0	0
Servizi di informazione e comunicazione	1	1	0	0	0
Attività finanziarie e assicurative	7	6	0	0	0
Attività immobiliari					
Attività professionali, scientifiche e tecniche	8	8	0	1	0
Noleggio, agenzie di viaggio, servizi di supporto alle imp...	2	2	0	0	0
Istruzione	3	3	0	0	0
Sanità e assistenza sociale	2	2	0	0	0
Attività artistiche, sportive, di intrattenimento e diver...	1	1	0	0	0
Altre attività di servizi	6	6	0	1	0
Attività di famiglie e connivenze come datori di lavoro					
Imprese non classificate	20	0	0	1	0
RIEPILOGO COMUNE	297	271	10	7	10

UNITA' LOCALI ATTIVE

UNITA' LOCALI REGISTRATE

<i>Sedi di Impresa</i>	<i>Unità Locali con sede in Provincia</i>	<i>Prima Unità Locale con sede fuori Provincia</i>	<i>altre Unità Locali (successiv e alla prima) con sede fuori Provincia</i>	Totale
271	22	3	5	301

<i>Sedi di Impresa</i>	<i>Unità Locali con sede in Provincia</i>	<i>Prima Unità Locale con sede fuori Provincia</i>	<i>altre Unità Locali (successiv e alla prima) con sede fuori Provincia</i>	Totale
297	24	3	5	329

COMUNE DI VILLABATE

ANNO 2023

DEMOGRAFIA E TERRITORIO

Superficie territoriale (in km²)	3,91
Zona altimetrica	pianura
Altitudine	47 metri s.l.m.

MOVIMENTO DELLA POPOLAZIONE

Popolazione al 01/01/2024	19521
Popolazione legale al Censimento 2011	19819
Variazione %	-1,53
Densità (abitanti per km ²)	4992,58
Grado di urbanizzazione	densamente popolato

INDICATORI DELLA STRUTTURA DELLA POPOLAZIONE

	MASCHI	FEMMINE	TOTALE
Popolazione al 01/01/2024	9553	9968	19521
Popolazione straniera residente	216	203	419
Età Media (Anni)	40,5		

	TOTALE	%
Percentuale giovani (0-14 anni)	3424	17,54
Percentuale popolazione attiva (15-65 anni)	13051	66,86
Percentuale anziani (oltre 66 anni)	3046	15,60
Percentuale stranieri	426	2,18
Indice di vecchiaia (indica quanti anziani ci sono ogni 100 giovani)		88,96
Indice di dipendenza strutturale (rapporto tra popolazione in età non attiva (0-14 anni e 66 anni e più) e popolazione in età attiva (15-65 anni), moltiplicato per 100)		49,57

IMPRESE

<i>SEZIONI DI ATTIVITA'</i>	<i>registrate</i>	<i>attive</i>	<i>cessate</i>	<i>iscritte</i>	<i>cessate non d'ufficio</i>
Attività finanziarie e assicurative	56	46	0	0	0
Estrazione di minerali da cave e miniere					
Attività manifatturiere	116	99	4	1	4
Fornitura di energia elettrica, gas, vapore e aria condiz...					
Fornitura di acqua; reti fognarie, attività di gestione d...	2	2	0	0	0
Costruzioni	200	169	4	8	4
Commercio all'ingrosso e al dettaglio; riparazione di aut...	717	663	26	22	26
Trasporto e magazzinaggio	78	71	1	0	1
Attività dei servizi di alloggio e di ristorazione	51	41	1	0	1
Servizi di informazione e comunicazione	19	18	1	1	1
Attività finanziarie e assicurative	26	26	1	1	1
Attività immobiliari	29	28	0	0	0
Attività professionali, scientifiche e tecniche	26	21	1	0	1
Noleggio, agenzie di viaggio, servizi di supporto alle imp...	30	26	0	5	0
Istruzione	8	8	0	0	0
Sanità e assistenza sociale	14	11	1	0	1
Attività artistiche, sportive, di intrattenimento e diver...	25	25	0	0	0
Altre attività di servizi	43	41	2	0	2
Attività di famiglie e connivenze come datori di lavoro					
Imprese non classificate	196	3	4	29	4
RIEPILOGO COMUNE	1636	1298	46	67	46

UNITA' LOCALI ATTIVE

UNITA' LOCALI REGISTRATE

<i>Sedi di Impresa</i>	<i>Unità Locali con sede in Provincia</i>	<i>Prima Unità Locale con sede fuori Provincia</i>	<i>altre Unità Locali (successiv e alla prima) con sede fuori Provincia</i>	<i>Totale</i>
1.298	176	20	9	1.503

<i>Sedi di Impresa</i>	<i>Unità Locali con sede in Provincia</i>	<i>Prima Unità Locale con sede fuori Provincia</i>	<i>altre Unità Locali (successiv e alla prima) con sede fuori Provincia</i>	<i>Totale</i>
1.636	197	20	9	1.862

COMUNE DI VILLAFRATI

ANNO 2023

DEMOGRAFIA E TERRITORIO

Superficie territoriale (in km²)	25,64
Zona altimetrica	collina interna
Altitudine	450 metri s.l.m.

MOVIMENTO DELLA POPOLAZIONE

Popolazione al 01/01/2024	3104
Popolazione legale al Censimento 2011	3377
Variazione %	-8,80
Densità (abitanti per km ²)	121,06
Grado di urbanizzazione	scarsamente popolato (rurale)

INDICATORI DELLA STRUTTURA DELLA POPOLAZIONE

	MASCHI	FEMMINE	TOTALE
Popolazione al 01/01/2024	1516	1588	3104
Popolazione straniera residente	22	30	52
Età Media (Anni)	46,11		

	TOTALE	%
Percentuale giovani (0-14 anni)	408	13,14
Percentuale popolazione attiva (15-65 anni)	1929	62,15
Percentuale anziani (oltre 66 anni)	770	24,81
Percentuale stranieri	52	1,68
Indice di vecchiaia (indica quanti anziani ci sono ogni 100 giovani)		188,73
Indice di dipendenza strutturale (rapporto tra popolazione in età non attiva (0-14 anni e 66 anni e più) e popolazione in età attiva (15-65 anni), moltiplicato per 100)		61,07

IMPRESE

<i>SEZIONI DI ATTIVITA'</i>	<i>registrate</i>	<i>attive</i>	<i>cessate</i>	<i>iscritte</i>	<i>cessate non d'ufficio</i>
Attività finanziarie e assicurative	52	50	0	3	0
Estrazione di minerali da cave e miniere					
Attività manifatturiere	16	14	0	1	0
Fornitura di energia elettrica, gas, vapore e aria condiz...					
Fornitura di acqua; reti fognarie, attività di gestione d...					
Costruzioni	31	29	0	0	0
Commercio all'ingrosso e al dettaglio; riparazione di aut...	71	65	7	4	7
Trasporto e magazzinaggio	5	3	0	0	0
Attività dei servizi di alloggio e di ristorazione	9	8	0	0	0
Servizi di informazione e comunicazione	3	2	1	0	1
Attività finanziarie e assicurative	9	9	0	0	0
Attività immobiliari					
Attività professionali, scientifiche e tecniche	4	4	0	1	0
Noleggio, agenzie di viaggio, servizi di supporto alle imp...	6	5	0	0	0
Istruzione	2	1	0	0	0
Sanità e assistenza sociale	9	5	0	1	0
Attività artistiche, sportive, di intrattenimento e diver...	2	1	0	0	0
Altre attività di servizi	9	9	1	0	1
Attività di famiglie e connivenze come datori di lavoro					
Imprese non classificate	32	0	3	2	3
RIEPILOGO COMUNE	260	205	12	12	12

UNITA' LOCALI ATTIVE

UNITA' LOCALI REGISTRATE

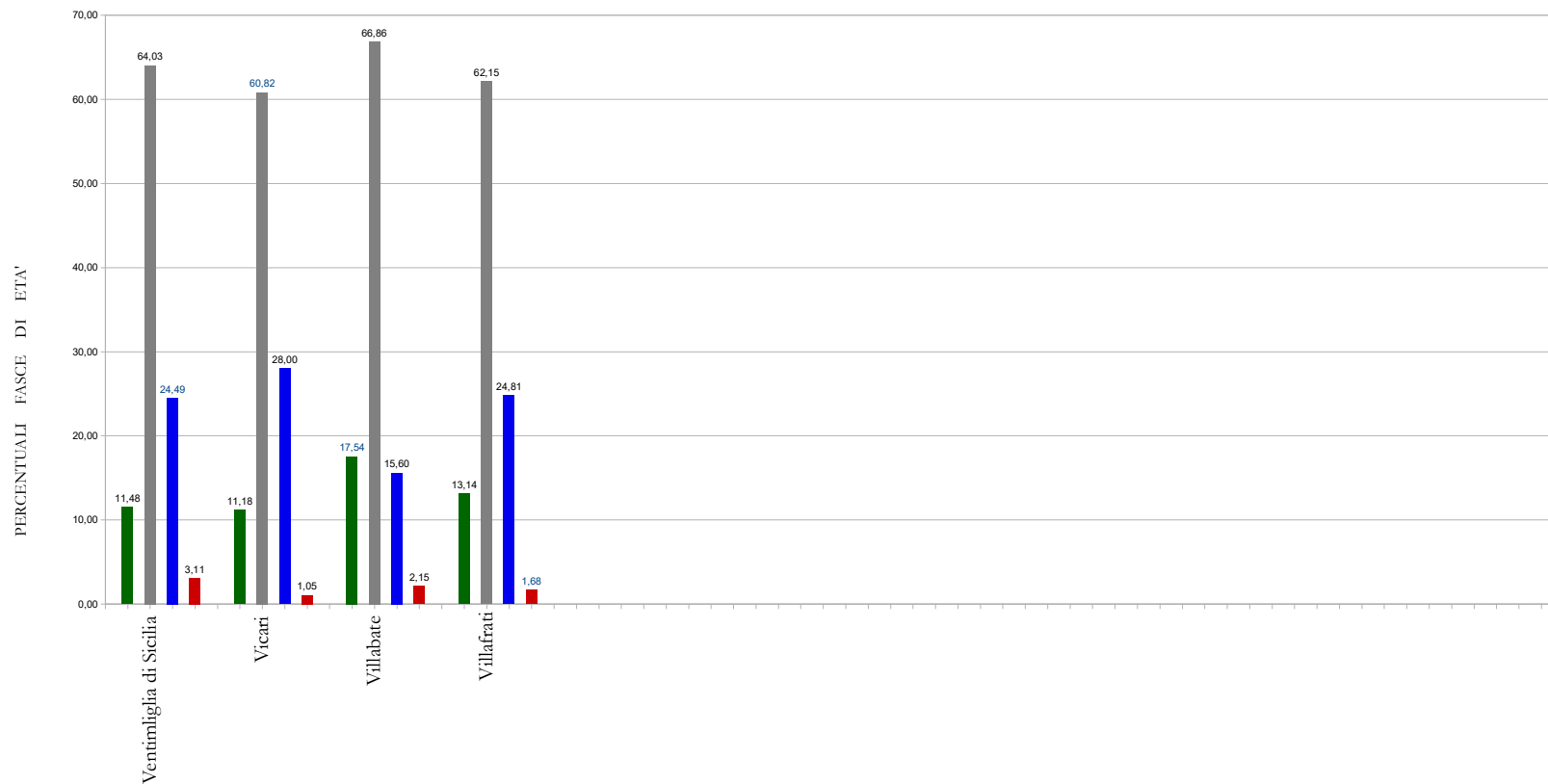
<i>Sedi di Impresa</i>	<i>Unità Locali con sede in Provincia</i>	<i>Prima Unità Locale con sede fuori Provincia</i>	<i>altre Unità Locali (successiv e alla prima) con sede fuori Provincia</i>	<i>Totale</i>
205	25	2	3	235

<i>Sedi di Impresa</i>	<i>Unità Locali con sede in Provincia</i>	<i>Prima Unità Locale con sede fuori Provincia</i>	<i>altre Unità Locali (successiv e alla prima) con sede fuori Provincia</i>	<i>Totale</i>
260	29	2	3	294



CITTA' METROPOLITANA DI PALERMO

FASCE DI ETA' - 0/14 ■ - 15/65 ■ - 66 ANNI E OLTRE ■ - E % STRANIERI ■



COMUNI da VENTIMIGLI DISICILIA a VILLAFRATI

FONTI

Comuni della Città Metr. di Palermo per popolazione (tuttitalia.it)

Zone Altimetriche della Provincia di Palermo: altitudine e altezze comuni - StatisticheItalia.it

Città metropolitana Palermo (cittaeborghi.it)

Indici demografici e Struttura città metropolitana di Palermo (PA) (tuttitalia.it)

Statistiche Istat

Popolazione residente per classi di età e sesso al 1 Gennaio 2023 (cittametropolitana.pa.it)

InfoCamere

Supplemento ordinario n. 209 Gazzetta Ufficiale n. 294 del 18/12/2012