



## **Città Metropolitana di Palermo**

Direzione Servizi Generali e Istituzionali

U.O. Cerimoniale -URP - Comunicazione Istituzionale - Statistica

Dati Demografici – Imprese - Unità Attive e Registrate  
negli 82 Comuni della provincia di Palermo

ANNO 2023

COMUNE DI ALIA

ANNO 2023

*DEMOGRAFIA E TERRITORIO*

Superficie territoriale (in km <sup>2</sup> )	45,98
Zona altimetrica	Montagna interna
Altitudine	726 metri s.l.m.

*MOVIMENTO DELLA POPOLAZIONE*

Popolazione al 01/01/2024	3242
Popolazione legale al Censimento 2011	3806
Variazione %	-14,82%
Densità (abitanti per km <sup>2</sup> )	70
Grado di urbanizzazione	Scarsamente popolato (rurale)

*INDICATORI DELLA STRUTTURA DELLA POPOLAZIONE*

	MASCHI	FEMMINE	TOTALI
Popolazione al 01/01/2024	1572	1670	3242
Popolazione straniera residente	21	31	52
Età Media (Anni)	48,7		
	TOTALI	%	
Percentuale giovani (0-14 anni)	374	11,54	
Percentuale popolazione attiva (15-65 anni)	1974	60,89	
Percentuale anziani (oltre 66 anni)	894	27,57	
Percentuale Stranieri	52	1,60%	
<b>Indice di vecchiaia</b> (indica quanti anziani ci sono ogni 100 giovani)		239,04	
<b>Indice di dipendenza strutturale</b> (rapporto tra popolazione in età non attiva (0-14 anni e 66 anni e più) e popolazione in età attiva (15-66 anni), moltiplicato per 100)		64,23	

## IMPRESE

<i>SEZIONI DI ATTIVITA'</i>	<i>registrate</i>	<i>attive</i>	<i>cessate</i>	<i>iscritte</i>	<i>cessate non d'ufficio</i>
Agricoltura silvicoltura e pesca	109	106	4	3	4
Estrazione di minerali da cave e miniere					
Attività manifatturiere	21	19	0	0	0
Fornitura di energia elettrica, gas, vapore e aria condiz...					
Fornitura di acqua; reti fognarie, attività di gestione d...					
Costruzioni	40	38	2	0	2
Commercio all'ingrosso e al dettaglio; riparazione di aut...	58	54	2	1	2
Trasporto e magazzinaggio	8	8	0	0	0
Attività dei servizi di alloggio e di ristorazione	13	13	1	0	1
Servizi di informazione e comunicazione	4	4	0	0	0
Attività finanziarie e assicurative	7	7	0	1	0
Attività immobiliari					
Attività professionali, scientifiche e tecniche	3	2	0	0	0
Noleggio, agenzie di viaggio, servizi di supporto alle imp...	2	2	0	0	0
Istruzione					
Sanità e assistenza sociale	4	4	0	0	0
Attività artistiche, sportive, di intrattenimento e diver...	2	2	1	1	1
Altre attività di servizi	11	11	0	1	0
Attività di famiglie e connivenze come datori di lavoro					
Imprese non classificate	16	0	0	2	0
<b>RIEPILOGO COMUNE</b>	<b>298</b>	<b>270</b>	<b>10</b>	<b>9</b>	<b>10</b>

*UNITA' LOCALI ATTIVE*

*UNITA' LOCALI REGISTRATE*

<i>Sedi di Impresa</i>	<i>Unità Locali con sede in Provincia</i>	<i>Prima Unità Locale con sede fuori Provincia</i>	<i>altre Unità Locali (successive alla prima) con sede fuori Provincia</i>	<i>Totale</i>
270	31	2	4	<b>307</b>

<i>Sedi di Impresa</i>	<i>Unità Locali con sede in Provincia</i>	<i>Prima Unità Locale con sede fuori Provincia</i>	<i>altre Unità Locali (successive alla prima) con sede fuori Provincia</i>	<i>Totale</i>
298	31	2	4	<b>335</b>

COMUNE DI ALIMENA

ANNO 2023

*DEMOGRAFIA E TERRITORIO*

Superficie territoriale (in km <sup>2</sup> )	59,7
Zona altimetrica	Collina interna
Altitudine	740 metri s.l.m.

*MOVIMENTO DELLA POPOLAZIONE*

Popolazione al 01/01/2024	1789
Popolazione legale al Censimento 2011	2152
Variatione %	-16,87%
Densità (abitanti per km <sup>2</sup> )	29
Grado di urbanizzazione	Scarsamente popolato (rurale)

*INDICATORI DELLA STRUTTURA DELLA POPOLAZIONE*

	MASCHI	FEMMINE	TOTALE
Popolazione al 01/01/2024	860	929	1789
Popolazione straniera residente	24	27	51
Età Media (Anni)	50,6		

	TOTALI	%
Percentuale giovani (0-14 anni)	180	10,06
Percentuale popolazione attiva (15-65 anni)	1080	60,37
Percentuale anziani (oltre 66 anni)	529	29,57
Percentuale stranieri	51	2,85%
<b>Indice di vecchiaia</b> (indica quanti anziani ci sono ogni 100 giovani)		<b>293,89</b>
<b>Indice di dipendenza strutturale</b> (rapporto tra popolazione in età non attiva (0-14 anni e 66 anni e più) e popolazione in età attiva (15-65 anni), moltiplicato per 100)		65,65

## IMPRESE

<i>SEZIONI DI ATTIVITA'</i>	<i>registrate</i>	<i>attive</i>	<i>cessate</i>	<i>iscritte</i>	<i>cessate non d'ufficio</i>
Agricoltura silvicoltura e pesca	61	60	1	0	1
Estrazione di minerali da cave e miniere	3	3	0	0	0
Attività manifatturiere	8	7	1	0	1
Fornitura di energia elettrica, gas, vapore e aria condiz...					
Fornitura di acqua; reti fognarie, attività di gestione d...					
Costruzioni	23	21	1	0	1
Commercio all'ingrosso e al dettaglio; riparazione di aut...	38	33	0	0	0
Trasporto e magazzinaggio	2	2	0	0	0
Attività dei servizi di alloggio e di ristorazione	7	6	2	0	2
Servizi di informazione e comunicazione					
Attività finanziarie e assicurative	2	2	0	0	0
Attività immobiliari	1	1	0	0	0
Attività professionali, scientifiche e tecniche	3	3	1	1	1
Noleggio, agenzie di viaggio, servizi di supporto alle imp...					
Istruzione					
Sanità e assistenza sociale	2	2	0	0	0
Attività artistiche, sportive, di intrattenimento e diver...	4	4	0	0	0
Altre attività di servizi	10	9	1	0	1
Attività di famiglie e connivenze come datori di lavoro					
Imprese non classificate	9	0	0	0	0
<b>RIEPILOGO COMUNE</b>	<b>173</b>	<b>153</b>	<b>7</b>	<b>1</b>	<b>7</b>

*UNITA' LOCALI ATTIVE*

*UNITA' LOCALI REGISTRATE*

<i>Sedi di Impresa</i>	<i>Unità Locali con sede in Provincia</i>	<i>Prima Unità Locale con sede fuori Provincia</i>	<i>altre Unità Locali (successive alla prima) con sede fuori Provincia</i>	<b><i>Totale</i></b>
153	23	5	2	<b>183</b>

<i>Sedi di Impresa</i>	<i>Unità Locali con sede in Provincia</i>	<i>Prima Unità Locale con sede fuori Provincia</i>	<i>altre Unità Locali (successive alla prima) con sede fuori Provincia</i>	<b><i>Totale</i></b>
173	23	5	2	<b>203</b>

COMUNE DI ALIMINUSA

ANNO 2023

*DEMOGRAFIA E TERRITORIO*

<b>Superficie territoriale (in km<sup>2</sup>)</b>	13,68
Zona altimetrica	Collina interna
Altitudine	450 metri s.l.m.

*MOVIMENTO DELLA POPOLAZIONE*

Popolazione al 01/01/2024	1021
Popolazione legale al Censimento 2011	1291
Variazione %	20,91%
Densità (abitanti per km <sup>2</sup> )	75
Grado di urbanizzazione	Scarsamente popolato (rurale)

*INDICATORI DELLA STRUTTURA DELLA POPOLAZIONE*

	MASCHI	FEMMINE	TOTALE
Popolazione al 01/01/2024	515	506	1021
Popolazione straniera residente	2	9	11
Età Media (Anni)	49,7		
	TOTALI	%	
Percentuale giovani (0-14 anni)	96	9,4	
Percentuale popolazione attiva (15-65 anni)	641	62,78	
Percentuale anziani (oltre 66 anni)	284	27,82	
Percentuale stranieri	11	1,08%	
<b>Indice di vecchiaia</b> (indica quanti anziani ci sono ogni 100 giovani)		295,83	
<b>Indice di dipendenza strutturale</b> (rapporto tra popolazione in età non attiva (0-14 anni e 66 anni e più) e popolazione in età attiva (15-65 anni), moltiplicato per 100)		59,28	



## IMPRESE

<i>SEZIONI DI ATTIVITA'</i>	<i>registrate</i>	<i>attive</i>	<i>cessate</i>	<i>iscritte</i>	<i>cessate non d'ufficio</i>
Agricoltura silvicoltura e pesca	49	49	1	0	1
Estrazione di minerali da cave e miniere					
Attività manifatturiere	4	4	0	0	0
Fornitura di energia elettrica, gas, vapore e aria condiz...					
Fornitura di acqua; reti fognarie, attività di gestione d...					
Costruzioni	18	15	0	0	0
Commercio all'ingrosso e al dettaglio; riparazione di aut...	14	14	0	1	0
Trasporto e magazzinaggio	1	1	0	0	0
Attività dei servizi di alloggio e di ristorazione	4	4	0	0	0
Servizi di informazione e comunicazione	4	4	0	0	0
Attività finanziarie e assicurative	1	1	0	0	0
Attività immobiliari					
Attività professionali, scientifiche e tecniche	1	1	0	0	0
Noleggio, agenzie di viaggio, servizi di supporto alle imp...					
Istruzione					
Sanità e assistenza sociale					
Attività artistiche, sportive, di intrattenimento e diver...					
Altre attività di servizi	2	2	0	0	0
Attività di famiglie e connivenze come datori di lavoro	0	0		7	0
Imprese non classificate	4	0	0	0	0
<b>RIEPILOGO COMUNE</b>	<b>102</b>	<b>95</b>	<b>1</b>	<b>1</b>	<b>1</b>

UNITA' LOCALI ATTIVE

UNITA' LOCALI REGISTRATE

<i>Sedi di Impresa</i>	<i>Unità Locali con sede in Provincia</i>	<i>Prima Unità Locale con sede fuori Provincia</i>	<i>altre Unità Locali (successive alla prima) con sede fuori Provincia</i>	<b>Totale</b>
95	7	3	1	<b>106</b>

<i>Sedi di Impresa</i>	<i>Unità Locali con sede in Provincia</i>	<i>Prima Unità Locale con sede fuori Provincia</i>	<i>altre Unità Locali (successive alla prima) con sede fuori Provincia</i>	<b>Totale</b>
102	7	3	1	<b>113</b>

COMUNE DI ALTAVILLA MILICIA

ANNO 2023

*DEMOGRAFIA E TERRITORIO*

<b>Superficie territoriale (in km<sup>2</sup>)</b>	23,78
Zona altimetrica	Collina litoranea
Altitudine	73 metri s.l.m.

*MOVIMENTO DELLA POPOLAZIONE*

Popolazione al 01/01/2024	8818
Popolazione legale al Censimento 2011	7429
Variazione %	18,70%
Densità (abitanti per km <sup>2</sup> )	371
Grado di urbanizzazione	densità intermedia

*INDICATORI DELLA STRUTTURA DELLA POPOLAZIONE*

	MASCHI	FEMMINE	TOTALI
Popolazione al 01/01/2024	4407	4411	8818
Popolazione straniera residente	68	100	168
Età Media (Anni)	43,2		
	TOTALI	%	
Percentuale giovani (0-14 anni)	1348	15,29	
Percentuale popolazione attiva (15-65 anni)	5772	65,45	
Percentuale anziani (oltre 66 anni)	1698	19,26	
Percentuale stranieri	168	1,90%	
<b>Indice di vecchiaia</b> (indica quanti anziani ci sono ogni 100 giovani)		125,96	
<b>Indice di dipendenza strutturale</b> (rapporto tra popolazione in età non attiva (0-14 anni e 66 anni e più) e popolazione in età attiva (15-65 anni), moltiplicato per 100)		52,77	

## IMPRESE

<i>SEZIONI DI ATTIVITA'</i>	<i>registrate</i>	<i>attive</i>	<i>cesse</i>	<i>iscritte</i>	<i>cesse non d'ufficio</i>
Agricoltura silvicoltura e pesca	23	23	1	1	1
Estrazione di minerali da cave e miniere					
Attività manifatturiere	31	29	1	0	1
Fornitura di energia elettrica, gas, vapore e aria condiz...					
Fornitura di acqua; reti fognarie, attività di gestione d...	5	4	0	0	0
Costruzioni	91	81	1	2	1
Commercio all'ingrosso e al dettaglio; riparazione di aut...	122	116	9	5	9
Trasporto e magazzinaggio	10	10	0	0	0
Attività dei servizi di alloggio e di ristorazione	39	33	1	0	1
Servizi di informazione e comunicazione	6	5	0	0	0
Attività finanziarie e assicurative	5	5	0	0	0
Attività immobiliari	8	6	0	0	0
Attività professionali, scientifiche e tecniche	6	6	1	1	1
Noleggio, agenzie di viaggio, servizi di supporto alle imp...	16	13	1	1	1
Istruzione	2	2	0	0	0
Sanità e assistenza sociale	6	5	0	0	0
Attività artistiche, sportive, di intrattenimento e diver...	8	5	0	0	0
Altre attività di servizi	21	21	0	0	0
Attività di famiglie e connivenze come datori di lavoro					
Imprese non classificate	56	0	3	14	3
<b>RIEPILOGO COMUNE</b>	<b>455</b>	<b>364</b>	<b>18</b>	<b>24</b>	<b>18</b>

UNITA' LOCALI ATTIVE

UNITA' LOCALI REGISTRATE

<i>Sedi di Impresa</i>	<i>Unità Locali con sede in Provincia</i>	<i>Prima Unità Locale con sede fuori Provincia</i>	<i>altre Unità Locali (successive alla prima) con sede fuori Provincia</i>	<b>Totale</b>
364	74	3	2	<b>443</b>

<i>Sedi di Impresa</i>	<i>Unità Locali con sede in Provincia</i>	<i>Prima Unità Locale con sede fuori Provincia</i>	<i>altre Unità Locali (successive alla prima) con sede fuori Provincia</i>	<b>Totale</b>
455	79	3	2	<b>539</b>

COMUNE DI ALTOFONTE

ANNO 2023

*DEMOGRAFIA E TERRITORIO*

<b>Superficie territoriale (in km<sup>2</sup>)</b>	35,44
Zona altimetrica	Collina interna
Altitudine	350 metri s.l.m.

*MOVIMENTO DELLA POPOLAZIONE*

Popolazione al 01/01/2024	9817
Popolazione legale al Censimento 2011	10266
Variazione %	-4,37%
Densità (abitanti per km <sup>2</sup> )	277
Grado di urbanizzazione	densità intermedia

*INDICATORI DELLA STRUTTURA DELLA POPOLAZIONE*

	MASCHI	FEMMINE	TOTALE
Popolazione al 01/01/2024	4760	5057	9817
Popolazione straniera residente	40	67	107
Età Media (Anni)	43,8		
	TOTALE	%	
Percentuale giovani (0-14 anni)	1404	14,3	
Percentuale popolazione attiva (15-65 anni)	6434	65,54	
Percentuale anziani (oltre 66 anni)	1979	20,16	
Percentuale stranieri	107	1,09%	
<b>Indice di vecchiaia</b> (indica quanti anziani ci sono ogni 100 giovani)		140,95	
<b>Indice di dipendenza strutturale</b> (rapporto tra popolazione in età non attiva (0-14 anni e 66 anni e più) e popolazione in età attiva (15-65 anni), moltiplicato per 100)		52,58	

## IMPRESE

<i>SEZIONI DI ATTIVITA'</i>	<i>registrate</i>	<i>attive</i>	<i>cessate</i>	<i>iscritte</i>	<i>cessate non d'ufficio</i>
Agricoltura silvicoltura e pesca	35	33	3	1	3
Estrazione di minerali da cave e miniere	1	1	0	0	0
Attività manifatturiere	42	41	0	0	0
Fornitura di energia elettrica, gas, vapore e aria condiz...					
Fornitura di acqua; reti fognarie, attività di gestione d...	3	3	0	0	0
Costruzioni	101	91	3	4	3
Commercio all'ingrosso e al dettaglio; riparazione di aut...	141	137	11	2	11
Trasporto e magazzinaggio	16	15	0	0	0
Attività dei servizi di alloggio e di ristorazione	19	17	1	0	1
Servizi di informazione e comunicazione	7	7	0	0	0
Attività finanziarie e assicurative	19	18	1	2	1
Attività immobiliari	4	4	0	0	0
Attività professionali, scientifiche e tecniche	20	18	1	2	1
Noleggio, agenzie di viaggio, servizi di supporto alle imp...	9	8	0	0	0
Istruzione	2	2	0	0	0
Sanità e assistenza sociale	6	5	0	0	0
Attività artistiche, sportive, di intrattenimento e diver...	2	2	0	0	0
Altre attività di servizi	18	18	0	0	0
Attività di famiglie e connivenze come datori di lavoro					
Imprese non classificate	41	0	4	13	4
<b>RIEPILOGO COMUNE</b>	<b>486</b>	<b>420</b>	<b>24</b>	<b>24</b>	<b>24</b>

*UNITA' LOCALI ATTIVE*

*UNITA' LOCALI REGISTRATE*

<i>Sedi di Impresa</i>	<i>Unità Locali con sede in Provincia</i>	<i>Prima Unità Locale con sede fuori Provincia</i>	<i>altre Unità Locali (successive alla prima) con sede fuori Provincia</i>	<b><i>Totale</i></b>
420	37	6	2	<b>465</b>

<i>Sedi di Impresa</i>	<i>Unità Locali con sede in Provincia</i>	<i>Prima Unità Locale con sede fuori Provincia</i>	<i>altre Unità Locali (successive alla prima) con sede fuori Provincia</i>	<b><i>Totale</i></b>
486	39	6	2	<b>533</b>



**COMUNE DI BAGHERIA**

**ANNO 2023**

**DEMOGRAFIA E TERRITORIO**

<b>Superficie territoriale (in km<sup>2</sup>)</b>	29,84
Zona altimetrica	Collinea litoranea
Altitudine	78 metri s.l.m.

**MOVIMENTO DELLA POPOLAZIONE**

Popolazione al 01/01/2024	53021
Popolazione legale al Censimento 2011	54257
Variazione %	-2,28%
Densità (abitanti per km <sup>2</sup> )	1777
Grado di urbanizzazione	densità intermedia

**INDICATORI DELLA STRUTTURA DELLA POPOLAZIONE**

	MASCHI	FEMMINE	TOTALE
Popolazione al 01/01/2024	25902	27119	53021
Popolazione straniera residente	290	361	651
Età Media (Anni)	43,6		

	TOTALE	%
Percentuale giovani (0-14 anni)	7680	14,48
Percentuale popolazione attiva (15-65 anni)	34849	65,73
Percentuale anziani (oltre 66 anni)	10492	19,79
Percentuale stranieri	651	1,23%
<b>Indice di vecchiaia</b> (indica quanti anziani ci sono ogni 100 giovani)		136,61
<b>Indice di dipendenza strutturale</b> (rapporto tra popolazione in età non attiva (0-14 anni e 66 anni e più) e popolazione in età attiva (15-65 anni), moltiplicato per 100)		52,14

**IMPRESE**

<i>SEZIONI DI ATTIVITA'</i>	<i>registrate</i>	<i>attive</i>	<i>cesstate</i>	<i>iscritte</i>	<i>cesstate non d'ufficio</i>
Agricoltura silvicoltura e pesca	169	154	4	1	4
Estrazione di minerali da cave e miniere	4	3	0	0	0
Attività manifatturiere	356	301	23	10	23
Fornitura di energia elettrica, gas, vapore e aria condiz...	1	1	0	0	0
Fornitura di acqua; reti fognarie, attività di gestione d...	14	13	0	0	0
Costruzioni	616	519	36	27	36
Commercio all'ingrosso e al dettaglio; riparazione di aut...	1168	1047	49	32	49
Trasporto e magazzinaggio	108	98	1	3	1
Attività dei servizi di alloggio e di ristorazione	283	256	13	6	13
Servizi di informazione e comunicazione	95	86	6	3	6
Attività finanziarie e assicurative	86	82	7	1	7
Attività immobiliari	66	61	2	4	2
Attività professionali, scientifiche e tecniche	113	105	8	10	8
Noleggio, agenzie di viaggio, servizi di supporto alle imp...	117	110	2	5	1
Istruzione	39	37	2	0	2
Sanità e assistenza sociale	65	60	2	0	2
Attività artistiche, sportive, di intrattenimento e diver...	52	49	2	1	2
Altre attività di servizi	147	140	4	3	4
Attività di famiglie e connivenze come datori di lavoro					
Imprese non classificate	578	6	20	111	20
<b>RIEPILOGO COMUNE</b>	<b>4077</b>	<b>3128</b>	<b>181</b>	<b>217</b>	<b>180</b>

UNITA' LOCALI ATTIVE

UNITA' LOCALI REGISTRATE

<i>Sedi di Impresa</i>	<i>Unità Locali con sede in Provincia</i>	<i>Prima Unità Locale con sede fuori Provincia</i>	<i>altre Unità Locali (successive alla prima) con sede fuori Provincia</i>	<b>Totale</b>
3.128	534	54	45	<b>3.761</b>

<i>Sedi di Impresa</i>	<i>Unità Locali con sede in Provincia</i>	<i>Prima Unità Locale con sede fuori Provincia</i>	<i>altre Unità Locali (successive alla prima) con sede fuori Provincia</i>	<b>Totale</b>
4.077	596	54	45	<b>4.772</b>

COMUNE DI BALESTRATE

ANNO 2023

*DEMOGRAFIA E TERRITORIO*

<b>Superficie territoriale (in km<sup>2</sup>)</b>	6,43
Zona altimetrica	Pianura
Altitudine	35 metri s.l.m.

*MOVIMENTO DELLA POPOLAZIONE*

Popolazione al 01/01/2024	6257
Popolazione legale al Censimento 2011	6413
Variazione %	-2,43%
Densità (abitanti per km <sup>2</sup> )	973
Grado di urbanizzazione	densità intermedia

*INDICATORI DELLA STRUTTURA DELLA POPOLAZIONE*

	MASCHI	FEMMINE	TOTALE
Popolazione al 01/01/2024	2987	3270	6257
Popolazione straniera residente	77	122	199
Età Media (Anni)	47,1		
	TOTALE	%	
Percentuale giovani (0-14 anni)	734	11,73	
Percentuale popolazione attiva (15-65 anni)	3924	62,71	
Percentuale anziani (oltre 66 anni)	1599	25,56	
Percentuale stranieri	199	3,18%	
<b>Indice di vecchiaia</b> (indica quanti anziani ci sono ogni 100 giovani)		217,85	
<b>Indice di dipendenza strutturale</b> (rapporto tra popolazione in età non attiva (0-14 anni e 66 anni e più) e popolazione in età attiva (15-65 anni), moltiplicato per 100)		59,45	

## IMPRESE

<i>SEZIONI DI ATTIVITA'</i>	<i>registrate</i>	<i>attive</i>	<i>cessate</i>	<i>iscritte</i>	<i>cessate non d'ufficio</i>
Agricoltura silvicoltura e pesca	45	43	4	0	4
Estrazione di minerali da cave e miniere					
Attività manifatturiere	23	19	0	0	0
Fornitura di energia elettrica, gas, vapore e aria condiz...					
Fornitura di acqua; reti fognarie, attività di gestione d...	1	1	0	0	0
Costruzioni	51	46	1	3	1
Commercio all'ingrosso e al dettaglio; riparazione di aut...	167	152	7	9	7
Trasporto e magazzinaggio	20	16	3	0	3
Attività dei servizi di alloggio e di ristorazione	77	71	5	3	5
Servizi di informazione e comunicazione	5	5	0	0	0
Attività finanziarie e assicurative	5	5	0	1	0
Attività immobiliari	11	11	1	2	1
Attività professionali, scientifiche e tecniche	9	7	1	0	1
Noleggio, agenzie di viaggio, servizi di supporto alle imp...	24	23	2	2	2
Istruzione	2	1	0	0	0
Sanità e assistenza sociale	6	4	0	0	0
Attività artistiche, sportive, di intrattenimento e diver...	11	10	1	0	1
Altre attività di servizi	20	20	1	1	1
Attività di famiglie e connivenze come datori di lavoro					
Imprese non classificate	88	0	1	16	1
<b>RIEPILOGO COMUNE</b>	<b>565</b>	<b>434</b>	<b>27</b>	<b>37</b>	<b>27</b>

UNITA' LOCALI ATTIVE

UNITA' LOCALI REGISTRATE

<i>Sedi di Impresa</i>	<i>Unità Locali con sede in Provincia</i>	<i>Prima Unità Locale con sede fuori Provincia</i>	<i>altre Unità Locali (successive alla prima) con sede fuori Provincia</i>	<b>Totale</b>
434	80	21	3	<b>538</b>

<i>Sedi di Impresa</i>	<i>Unità Locali con sede in Provincia</i>	<i>Prima Unità Locale con sede fuori Provincia</i>	<i>altre Unità Locali (successive alla prima) con sede fuori Provincia</i>	<b>Totale</b>
565	91	21	3	<b>680</b>

COMUNE DI BAUCINA

ANNO 2023

*DEMOGRAFIA E TERRITORIO*

<b>Superficie territoriale (in km<sup>2</sup>)</b>	6,43
Zona altimetrica	Collina interna
Altitudine	550 metri s.l.m.

*MOVIMENTO DELLA POPOLAZIONE*

Popolazione al 01/01/2024	1849
Popolazione legale al Censimento 2011	2014
Variazione %	-8,19%
Densità (abitanti per km <sup>2</sup> )	288
Grado di urbanizzazione	scarsamente popolato (rurale)

*INDICATORI DELLA STRUTTURA DELLA POPOLAZIONE*

	MASCHI	FEMMINE	TOTALE
Popolazione al 01/01/2024	927	922	1849
Popolazione straniera residente	20	19	39
Età Media (Anni)	46,6		

	TOTALE	%
Percentuale giovani (0-14 anni)	243	13,14
Percentuale popolazione attiva (15-65 anni)	1150	62,2
Percentuale anziani (oltre 66 anni)	456	24,66
Percentuale stranieri	39	2,11%
<b>Indice di vecchiaia</b> (indica quanti anziani ci sono ogni 100 giovani)		187,65
<b>Indice di dipendenza strutturale</b> (rapporto tra popolazione in età non attiva (0-14 anni e 66 anni e più) e popolazione in età attiva (15-65 anni), moltiplicato per 100)		60,78

## IMPRESE

<i>SEZIONI DI ATTIVITA'</i>	<i>registrate</i>	<i>attive</i>	<i>cessate</i>	<i>iscritte</i>	<i>cessate non d'ufficio</i>
Agricoltura silvicoltura e pesca	101	101	6	3	6
Estrazione di minerali da cave e miniere					
Attività manifatturiere	19	18	0	0	0
Fornitura di energia elettrica, gas, vapore e aria condiz...					
Fornitura di acqua; reti fognarie, attività di gestione d...	3	2	0	0	0
Costruzioni	20	20	2	0	2
Commercio all'ingrosso e al dettaglio; riparazione di aut...	35	35	0	1	0
Trasporto e magazzinaggio	5	5	1	0	1
Attività dei servizi di alloggio e di ristorazione	7	6	1	0	1
Servizi di informazione e comunicazione					
Attività finanziarie e assicurative	3	3	0	0	0
Attività immobiliari	1	0	0	0	0
Attività professionali, scientifiche e tecniche	3	3	0	0	0
Noleggio, agenzie di viaggio, servizi di supporto alle imp...	1	1	0	0	0
Istruzione					
Sanità e assistenza sociale	2	2	0	0	0
Attività artistiche, sportive, di intrattenimento e diver...	3	3	0	1	0
Altre attività di servizi	5	5	0	0	0
Attività di famiglie e connivenze come datori di lavoro					
Imprese non classificate	6	0	0	0	0
<b>RIEPILOGO COMUNE</b>	<b>214</b>	<b>204</b>	<b>10</b>	<b>5</b>	<b>10</b>



UNITA' LOCALI ATTIVE

UNITA' LOCALI REGISTRATE

<i>Sedi di Impresa</i>	<i>Unità Locali con sede in Provincia</i>	<i>Prima Unità Locale con sede fuori Provincia</i>	<i>altre Unità Locali (successive alla prima) con sede fuori Provincia</i>	<b>Totale</b>
204	24	1	1	<b>230</b>

<i>Sedi di Impresa</i>	<i>Unità Locali con sede in Provincia</i>	<i>Prima Unità Locale con sede fuori Provincia</i>	<i>altre Unità Locali (successive alla prima) con sede fuori Provincia</i>	<b>Totale</b>
214	24	1	1	<b>240</b>

COMUNE DI BELMONTE MEZZAGNO

ANNO 2023

*DEMOGRAFIA E TERRITORIO*

<b>Superficie territoriale (in km<sup>2</sup>)</b>	29,29
Zona altimetrica	Collina interna
Altitudine	356 metri s.l.m.

*MOVIMENTO DELLA POPOLAZIONE*

Popolazione al 01/01/2024	10813
Popolazione legale al Censimento 2011	11149
Variazione %	-3,01
Densità (abitanti per km <sup>2</sup> )	369
Grado di urbanizzazione	densità intermedia

*INDICATORI DELLA STRUTTURA DELLA POPOLAZIONE*

	MASCHI	FEMMINE	TOTALE
Popolazione al 01/01/2024	5311	5502	10813
Popolazione straniera residente	13	18	31
Età Media (Anni)	41,4		
	TOTALE	%	
Percentuale giovani (0-14 anni)	1793	16,58	
Percentuale popolazione attiva (15-65 anni)	7154	66,16	
Percentuale anziani (oltre 66 anni)	1866	17,26	
Percentuale stranieri	31	0,29%	
<b>Indice di vecchiaia</b> (indica quanti anziani ci sono ogni 100 giovani)		104,07	
<b>Indice di dipendenza strutturale</b> (rapporto tra popolazione in età non attiva (0-14 anni e 66 anni e più) e popolazione in età attiva (15-65 anni), moltiplicato per 100)		51,15	

## IMPRESE

<i>SEZIONI DI ATTIVITA'</i>	<i>registrate</i>	<i>attive</i>	<i>cesstate</i>	<i>iscritte</i>	<i>cesstate non d'ufficio</i>
Agricoltura silvicoltura e pesca	50	49	0	1	0
Estrazione di minerali da cave e miniere	1	1	0	0	0
Attività manifatturiere	58	56	2	2	2
Fornitura di energia elettrica, gas, vapore e aria condiz...					
Fornitura di acqua; reti fognarie, attività di gestione d...					
Costruzioni	173	146	5	7	5
Commercio all'ingrosso e al dettaglio; riparazione di aut...	185	172	5	3	5
Trasporto e magazzinaggio	21	17	1	0	1
Attività dei servizi di alloggio e di ristorazione	37	34	1	1	1
Servizi di informazione e comunicazione	16	14	0	2	0
Attività finanziarie e assicurative	10	9	0	1	0
Attività immobiliari	4	3	0	0	0
Attività professionali, scientifiche e tecniche	20	18	0	0	0
Noleggio, agenzie di viaggio, servizi di supporto alle imp...	17	16	3	0	3
Istruzione	6	5	0	0	0
Sanità e assistenza sociale	8	8	0	0	0
Attività artistiche, sportive, di intrattenimento e diver...	10	8	0	0	0
Altre attività di servizi	25	25	0	0	0
Attività di famiglie e connivenze come datori di lavoro					
Imprese non classificate	108	1	1	21	1
<b>RIEPILOGO COMUNE</b>	<b>749</b>	<b>582</b>	<b>18</b>	<b>38</b>	<b>18</b>

UNITA' LOCALI ATTIVE

UNITA' LOCALI REGISTRATE

<i>Sedi di Impresa</i>	<i>Unità Locali con sede in Provincia</i>	<i>Prima Unità Locale con sede fuori Provincia</i>	<i>altre Unità Locali (successive alla prima) con sede fuori Provincia</i>	<b>Totale</b>
582	57	2	3	<b>644</b>

<i>Sedi di Impresa</i>	<i>Unità Locali con sede in Provincia</i>	<i>Prima Unità Locale con sede fuori Provincia</i>	<i>altre Unità Locali (successive alla prima) con sede fuori Provincia</i>	<b>Totale</b>
749	60	2	3	<b>814</b>

COMUNE DI BISACQUINO

ANNO 2023

**DEMOGRAFIA E TERRITORIO**

<b>Superficie territoriale (in km<sup>2</sup>)</b>	64,97
Zona altimetrica	Collina interna
Altitudine	744 metri s.l.m.

**MOVIMENTO DELLA POPOLAZIONE**

Popolazione al 01/01/2024	4059
Popolazione legale al Censimento 2011	4829
Variazione %	-15,95%
Densità (abitanti per km <sup>2</sup> )	62
Grado di urbanizzazione	scarsamente popolato (rurale)

**INDICATORI DELLA STRUTTURA DELLA POPOLAZIONE**

	MASCHI	FEMMINE	TOTALE
Popolazione al 01/01/2024	1996	2063	4059
Popolazione straniera residente	9	19	28
Età Media (Anni)	48,7		
	TOTALE	%	
Percentuale giovani (0-14 anni)	457	11,26	
Percentuale popolazione attiva (15-65 anni)	2485	61,22	
Percentuale anziani (oltre 66 anni)	1117	27,52	
Percentuale stranieri	28	0,69%	
<b>Indice di vecchiaia</b> (indica quanti anziani ci sono ogni 100 giovani)		244,42	
<b>Indice di dipendenza strutturale</b> (rapporto tra popolazione in età non attiva (0-14 anni e 66 anni e più) e popolazione in età attiva (15-65 anni), moltiplicato per 100)		63,34	

## IMPRESE

<i>SEZIONI DI ATTIVITA'</i>	<i>registrate</i>	<i>attive</i>	<i>cessate</i>	<i>iscritte</i>	<i>cessate non d'ufficio</i>
Agricoltura silvicoltura e pesca	222	218	8	3	8
Estrazione di minerali da cave e miniere	1	0	0	0	0
Attività manifatturiere	31	24	0	2	0
Fornitura di energia elettrica, gas, vapore e aria condiz...					
Fornitura di acqua; reti fognarie, attività di gestione d...					
Costruzioni	32	31	0	1	0
Commercio all'ingrosso e al dettaglio; riparazione di aut...	87	85	2	2	2
Trasporto e magazzinaggio	7	7	0	0	0
Attività dei servizi di alloggio e di ristorazione	14	14	1	0	1
Servizi di informazione e comunicazione	7	6	0	0	0
Attività finanziarie e assicurative	4	4	1	2	1
Attività immobiliari					
Attività professionali, scientifiche e tecniche	5	5	0	0	0
Noleggio, agenzie di viaggio, servizi di supporto alle imp...	3	3	0	1	0
Istruzione	0	0	1	0	0
Sanità e assistenza sociale	2	2	0	0	0
Attività artistiche, sportive, di intrattenimento e diver...	3	3	0	1	0
Altre attività di servizi	16	16	0	1	0
Attività di famiglie e connivenze come datori di lavoro					
Imprese non classificate	27	0	0	7	0
<b>RIEPILOGO COMUNE</b>	<b>461</b>	<b>418</b>	<b>13</b>	<b>20</b>	<b>12</b>

UNITA' LOCALI ATTIVE

UNITA' LOCALI REGISTRATE

<i>Sedi di Impresa</i>	<i>Unità Locali con sede in Provincia</i>	<i>Prima Unità Locale con sede fuori Provincia</i>	<i>altre Unità Locali (successive alla prima) con sede fuori Provincia</i>	<b>Totale</b>
418	54	2	2	<b>476</b>

<i>Sedi di Impresa</i>	<i>Unità Locali con sede in Provincia</i>	<i>Prima Unità Locale con sede fuori Provincia</i>	<i>altre Unità Locali (successive alla prima) con sede fuori Provincia</i>	<b>Totale</b>
461	57	2	2	<b>522</b>

COMUNE DI BLUFI

ANNO 2023

**DEMOGRAFIA E TERRITORIO**

<b>Superficie territoriale (in km<sup>2</sup>)</b>	21,98
Zona altimetrica	Collina interna
Altitudine	725 metri s.l.m.

**MOVIMENTO DELLA POPOLAZIONE**

Popolazione al 01/01/2024	862
Popolazione legale al Censimento 2011	1083
Variazione %	-20,41
Densità (abitanti per km <sup>2</sup> )	39
Grado di urbanizzazione	scarsamente popolato (rurale)

**INDICATORI DELLA STRUTTURA DELLA POPOLAZIONE**

	MASCHI	FEMMINE	TOTALI
Popolazione al 01/01/2024	401	461	862
Popolazione straniera residente	13	22	35
Età Media (Anni)	52,5		
	TOTALE	%	
Percentuale giovani (0-14 anni)	69	8	
Percentuale popolazione attiva (15-65 anni)	521	60,44	
Percentuale anziani (oltre 66 anni)	272	31,56	
Percentuale stranieri	35	4,06%	
<b>Indice di vecchiaia</b> (indica quanti anziani ci sono ogni 100 giovani)		394,2	
<b>Indice di dipendenza strutturale</b> (rapporto tra popolazione in età non attiva (0-14 anni e 66 anni e più) e popolazione in età attiva (15-65 anni), moltiplicato per 100)		65,45	



## IMPRESE

<i>SEZIONI DI ATTIVITA'</i>	<i>registrate</i>	<i>attive</i>	<i>cessate</i>	<i>iscritte</i>	<i>cessate non d'ufficio</i>
Agricoltura silvicoltura e pesca	28	28	0	0	0
Estrazione di minerali da cave e miniere					
Attività manifatturiere	5	5	0	0	0
Fornitura di energia elettrica, gas, vapore e aria condiz...					
Fornitura di acqua; reti fognarie, attività di gestione d...					
Costruzioni	6	6	0	1	0
Commercio all'ingrosso e al dettaglio; riparazione di aut...	13	13	0	0	0
Trasporto e magazzinaggio					
Attività dei servizi di alloggio e di ristorazione	3	3	0	0	0
Servizi di informazione e comunicazione	1	1	0	0	0
Attività finanziarie e assicurative	1	1	0	0	0
Attività immobiliari					
Attività professionali, scientifiche e tecniche					
Noleggio, agenzie di viaggio, servizi di supporto alle imp...					
Istruzione					
Sanità e assistenza sociale	1	1	0	0	0
Attività artistiche, sportive, di intrattenimento e diver...					
Altre attività di servizi	2	2	0	0	0
Attività di famiglie e connivenze come datori di lavoro					
Imprese non classificate	5	0	0	2	0
<b>RIEPILOGO COMUNE</b>	<b>65</b>	<b>60</b>	<b>0</b>	<b>3</b>	<b>0</b>

UNITA' LOCALI ATTIVE

UNITA' LOCALI REGISTRATE

<i>Sedi di Impresa</i>	<i>Unità Locali con sede in Provincia</i>	<i>Prima Unità Locale con sede fuori Provincia</i>	<i>altre Unità Locali (successive alla prima) con sede fuori Provincia</i>	<b>Totale</b>
60	10		2	<b>72</b>

<i>Sedi di Impresa</i>	<i>Unità Locali con sede in Provincia</i>	<i>Prima Unità Locale con sede fuori Provincia</i>	<i>altre Unità Locali (successive alla prima) con sede fuori Provincia</i>	<b>Totale</b>
65	10		2	<b>77</b>

COMUNE DI BOLOGNETTA

ANNO 2023

*DEMOGRAFIA E TERRITORIO*

<b>Superficie territoriale (in km<sup>2</sup>)</b>	27,63
Zona altimetrica	Collina interna
Altitudine	350 metri s.l.m.

*MOVIMENTO DELLA POPOLAZIONE*

Popolazione al 01/01/2024	4115
Popolazione legale al Censimento 2011	3932
Variazione %	4,65%
Densità (abitanti per km <sup>2</sup> )	149
Grado di urbanizzazione	scarsamente popolato (rurale)

*INDICATORI DELLA STRUTTURA DELLA POPOLAZIONE*

	MASCHI	FEMMINE	TOTALI
Popolazione al 01/01/2024	2050	2065	4115
Popolazione straniera residente	42	26	68
Età Media (Anni)	44		
	TOTALI	%	
Percentuale giovani (0-14 anni)	578	14,05	
Percentuale popolazione attiva (15-65 anni)	2688	65,32	
Percentuale anziani (oltre 66 anni)	849	20,63	
Percentuale stranieri	68	1,65%	
<b>Indice di vecchiaia</b> (indica quanti anziani ci sono ogni 100 giovani)		146,89	
<b>Indice di dipendenza strutturale</b> (rapporto tra popolazione in età non attiva (0-14 anni e 66 anni e più) e popolazione in età attiva (15-65 anni), moltiplicato per 100)		53,09	

## IMPRESE

<i>SEZIONI DI ATTIVITA'</i>	<i>registrate</i>	<i>attive</i>	<i>cesstate</i>	<i>iscritte</i>	<i>cesstate non d'ufficio</i>
Agricoltura silvicoltura e pesca	37	36	0	0	0
Estrazione di minerali da cave e miniere					
Attività manifatturiere	25	22	0	0	0
Fornitura di energia elettrica, gas, vapore e aria condiz...					
Fornitura di acqua; reti fognarie, attività di gestione d...	3	2	0	0	0
Costruzioni	50	46	0	4	0
Commercio all'ingrosso e al dettaglio; riparazione di aut...	93	80	6	2	6
Trasporto e magazzinaggio	14	12	0	0	0
Attività dei servizi di alloggio e di ristorazione	23	20	0	0	0
Servizi di informazione e comunicazione					
Attività finanziarie e assicurative	1	1	0	0	0
Attività immobiliari	3	3	0	0	0
Attività professionali, scientifiche e tecniche	5	5	0	0	0
Noleggio, agenzie di viaggio, servizi di supporto alle imp...	24	22	0	1	0
Istruzione					
Sanità e assistenza sociale	4	2	0	1	0
Attività artistiche, sportive, di intrattenimento e diver...	3	3	0	0	0
Altre attività di servizi	13	12	1	0	1
Attività di famiglie e connivenze come datori di lavoro					
Imprese non classificate	45	0	1	7	1
<b>RIEPILOGO COMUNE</b>	<b>343</b>	<b>266</b>	<b>8</b>	<b>15</b>	<b>8</b>

UNITA' LOCALI ATTIVE

UNITA' LOCALI REGISTRATE

<i>Sedi di Impresa</i>	<i>Unità Locali con sede in Provincia</i>	<i>Prima Unità Locale con sede fuori Provincia</i>	<i>altre Unità Locali (successive alla prima) con sede fuori Provincia</i>	<b>Totale</b>
266	48	2	3	<b>319</b>

<i>Sedi di Impresa</i>	<i>Unità Locali con sede in Provincia</i>	<i>Prima Unità Locale con sede fuori Provincia</i>	<i>altre Unità Locali (successive alla prima) con sede fuori Provincia</i>	<b>Totale</b>
343	52	3	3	<b>401</b>

COMUNE DI BOMPIETRO

ANNO 2023

*DEMOGRAFIA E TERRITORIO*

<b>Superficie territoriale (in km<sup>2</sup>)</b>	42,41
Zona altimetrica	Collina interna
Altitudine	685 metri s.l.m.

*MOVIMENTO DELLA POPOLAZIONE*

Popolazione al 01/01/2024	1153
Popolazione legale al Censimento 2011	1474
Variazione %	-21,78%
Densità (abitanti per km <sup>2</sup> )	27
Grado di urbanizzazione	scarsamente popolato (rurale)

*INDICATORI DELLA STRUTTURA DELLA POPOLAZIONE*

	MASCHI	FEMMINE	TOTALE
Popolazione al 01/01/2024	544	609	1153
Popolazione straniera residente	7	21	28
Età Media (Anni)	52,6		
	TOTALE	%	
Percentuale giovani (0-14 anni)	92	7,98	
Percentuale popolazione attiva (15-65 anni)	685	59,41	
Percentuale anziani (oltre 66 anni)	376	32,61	
Percentuale stranieri	28	2,43%	
<b>Indice di vecchiaia</b> (indica quanti anziani ci sono ogni 100 giovani)		408,7	
<b>Indice di dipendenza strutturale</b> (rapporto tra popolazione in età non attiva (0-14 anni e 65 anni e più) e popolazione in età attiva (15-64 anni), moltiplicato per 100)		68,32	

## IMPRESE

<i>SEZIONI DI ATTIVITA'</i>	<i>registrate</i>	<i>attive</i>	<i>cessate</i>	<i>iscritte</i>	<i>cessate non d'ufficio</i>
Agricoltura silvicoltura e pesca	37	37	1	3	1
Estrazione di minerali da cave e miniere					
Attività manifatturiere	8	7	0	0	0
Fornitura di energia elettrica, gas, vapore e aria condiz...					
Fornitura di acqua; reti fognarie, attività di gestione d...					
Costruzioni	17	14	1	0	1
Commercio all'ingrosso e al dettaglio; riparazione di aut...	20	20	0	0	0
Trasporto e magazzinaggio	1	1	0	0	0
Attività dei servizi di alloggio e di ristorazione	6	4	2	0	2
Servizi di informazione e comunicazione	1	1	0	0	0
Attività finanziarie e assicurative	2	2	1	1	1
Attività immobiliari	1	1	0	0	0
Attività professionali, scientifiche e tecniche	3	3	0	0	0
Noleggio, agenzie di viaggio, servizi di supporto alle imp...					
Istruzione	1	1	0	0	0
Sanità e assistenza sociale	2	2	0	0	0
Attività artistiche, sportive, di intrattenimento e diver...	1	1	0	0	0
Altre attività di servizi	3	3	0	0	0
Attività di famiglie e connivenze come datori di lavoro					
Imprese non classificate	13	0	0	1	0
<b>RIEPILOGO COMUNE</b>	<b>116</b>	<b>97</b>	<b>5</b>	<b>5</b>	<b>5</b>

*UNITA' LOCALI ATTIVE*

*UNITA' LOCALI REGISTRATE*

<i>Sedi di Impresa</i>	<i>Unità Locali con sede in Provincia</i>	<i>Prima Unità Locale con sede fuori Provincia</i>	<i>altre Unità Locali (successive alla prima) con sede fuori Provincia</i>	<b>Totale</b>
97	16	2	1	<b>116</b>

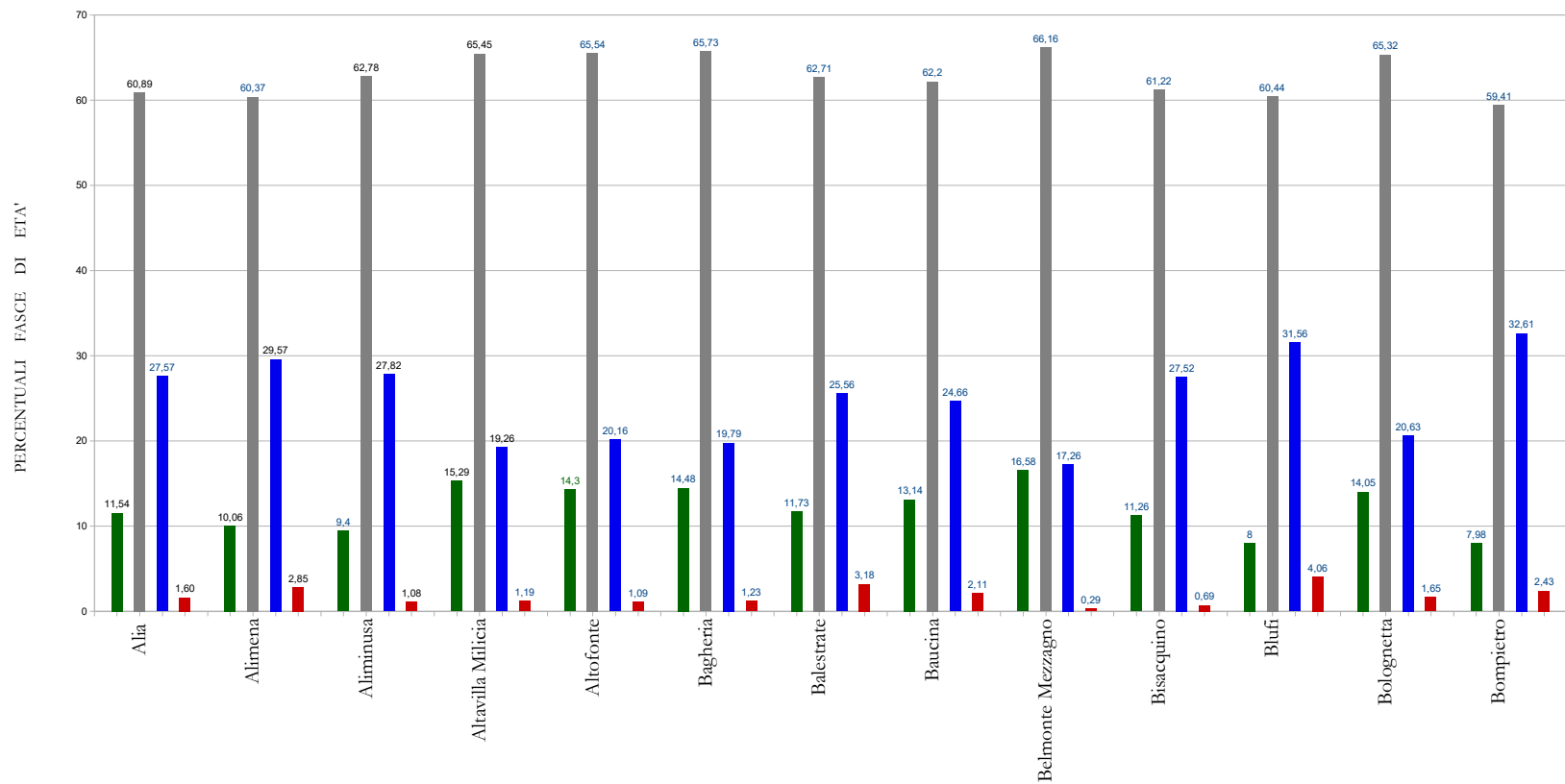
<i>Sedi di Impresa</i>	<i>Unità Locali con sede in Provincia</i>	<i>Prima Unità Locale con sede fuori Provincia</i>	<i>altre Unità Locali (successive alla prima) con sede fuori Provincia</i>	<b>Totale</b>
116	16	2	1	<b>135</b>





## CITTA' METROPOLITANA DI PALERMO

FASCE DI ETA' - 0/14 ■ - 15/65 ■ - 66 ANNI E OLTRE ■ - E % STRANIERI ■



COMUNI da ALIA a BOMPIETRO

COMUNE DI BORGETTO

ANNO 2023

*DEMOGRAFIA E TERRITORIO*

<b>Superficie territoriale (in km<sup>2</sup>)</b>	26,02
Zona altimetrica	Collina interna
Altitudine	290 metri s.l.m.

*MOVIMENTO DELLA POPOLAZIONE*

Popolazione al 01/01/2024	7120
Popolazione legale al Censimento 2011	7021
Variazione %	1,41
Densità (abitanti per km <sup>2</sup> )	274
Grado di urbanizzazione	densità intermedia

*INDICATORI DELLA STRUTTURA DELLA POPOLAZIONE*

	MASCHI	FEMMINE	TOTALE
Popolazione al 01/01/2024	3512	3608	7120
Popolazione straniera residente	61	63	124
Età Media (Anni)	42,6		
	TOTALI	%	
Percentuale giovani (0-14 anni)	1146	16,1	
Percentuale popolazione attiva (15-65 anni)	4656	65,39	
Percentuale anziani (oltre 66 anni)	1318	18,51	
Percentuale stranieri	124	1,74	
<b>Indice di vecchiaia</b> (indica quanti anziani ci sono ogni 100 giovani)		115,01	
<b>Indice di dipendenza strutturale</b> (rapporto tra popolazione in età non attiva (0-14 anni e 66 anni e più) e popolazione in età attiva (15-65 anni), moltiplicato per 100)		52,92	

## IMPRESE

<i>SEZIONI DI ATTIVITA'</i>	<i>registrate</i>	<i>attive</i>	<i>cesstate</i>	<i>iscritte</i>	<i>cesstate non d'ufficio</i>
Attività finanziarie e assicurative	122	122	3	1	3
Estrazione di minerali da cave e miniere					
Attività manifatturiere	53	51	0	1	0
Fornitura di energia elettrica, gas, vapore e aria condiz...	1	1	0	0	0
Fornitura di acqua; reti fognarie, attività di gestione d...	2	2	0	0	0
Costruzioni	121	115	3	6	3
Commercio all'ingrosso e al dettaglio; riparazione di aut...	123	111	6	3	6
Trasporto e magazzinaggio	10	10	0	0	0
Attività dei servizi di alloggio e di ristorazione	26	24	5	1	5
Servizi di informazione e comunicazione	9	8	0	0	0
Attività finanziarie e assicurative	4	4	0	0	0
Attività immobiliari	4	4	0	0	0
Attività professionali, scientifiche e tecniche	10	10	1	0	1
Noleggio, agenzie di viaggio, servizi di supporto alle imp...	11	11	0	0	0
Istruzione	3	3	0	0	0
Sanità e assistenza sociale	7	7	0	0	0
Attività artistiche, sportive, di intrattenimento e diver...	2	2	0	0	0
Altre attività di servizi	9	9	0	0	0
Attività di famiglie e connivenze come datori di lavoro					
Imprese non classificate	78	0	6	13	6
<b>RIEPILOGO COMUNE</b>	<b>595</b>	<b>494</b>	<b>24</b>	<b>25</b>	<b>24</b>

*UNITA' LOCALI ATTIVE*

*UNITA' LOCALI REGISTRATE*

<i>Sedi di Impresa</i>	<i>Unità Locali con sede in Provincia</i>	<i>Prima Unità Locale con sede fuori Provincia</i>	<i>altre Unità Locali (successive alla prima) con sede fuori Provincia</i>	<b><i>Totale</i></b>
494	61	5	4	<b>564</b>

<i>Sedi di Impresa</i>	<i>Unità Locali con sede in Provincia</i>	<i>Prima Unità Locale con sede fuori Provincia</i>	<i>altre Unità Locali (successive alla prima) con sede fuori Provincia</i>	<b><i>Totale</i></b>
595	66	5	4	<b>670</b>

COMUNE DI CACCAMO

ANNO 2023

*DEMOGRAFIA E TERRITORIO*

<b>Superficie territoriale (in km<sup>2</sup>)</b>	188,23
Zona altimetrica	Collina interna
Altitudine	521 metri s.l.m.

*MOVIMENTO DELLA POPOLAZIONE*

Popolazione al 01/01/2024	7612
Popolazione legale al Censimento 2011	8295
Variazione %	-8,23
Densità (abitanti per km <sup>2</sup> )	40
Grado di urbanizzazione	scarsamente popolato (rurale)

*INDICATORI DELLA STRUTTURA DELLA POPOLAZIONE*

	MASCHI	FEMMINE	TOTALE
Popolazione al 01/01/2024	3741	3871	7612
Popolazione straniera residente	50	42	92
Età Media (Anni)	46,7		
	TOTALI	%	
Percentuale giovani (0-14 anni)	912	11,98	
Percentuale popolazione attiva (15-65 anni)	4886	63,93	
Percentuale anziani (oltre 66 anni)	1834	243,09	
Percentuale stranieri	92	1,21	
<b>Indice di vecchiaia</b> (indica quanti anziani ci sono ogni 100 giovani)		201,1	
<b>Indice di dipendenza strutturale</b> (rapporto tra popolazione in età non attiva (0-14 anni e 66 anni e più) e popolazione in età attiva (15-65 anni), moltiplicato per 100)		56,2	

## IMPRESE

<i>SEZIONI DI ATTIVITA'</i>	<i>registrate</i>	<i>attive</i>	<i>cesstate</i>	<i>iscritte</i>	<i>cesstate non d'ufficio</i>
Attività finanziarie e assicurative	259	257	7	1	7
Estrazione di minerali da cave e miniere	1	1	0	0	0
Attività manifatturiere	30	30	2	0	2
Fornitura di energia elettrica, gas, vapore e aria condiz...	1	1	0	0	0
Fornitura di acqua; reti fognarie, attività di gestione d...					
Costruzioni	71	69	1	1	1
Commercio all'ingrosso e al dettaglio; riparazione di aut...	174	167	7	2	7
Trasporto e magazzinaggio	8	7	1	0	1
Attività dei servizi di alloggio e di ristorazione	31	28	1	1	1
Servizi di informazione e comunicazione	7	7	0	0	0
Attività finanziarie e assicurative	10	10	1	0	1
Attività immobiliari	5	5	0	0	0
Attività professionali, scientifiche e tecniche	6	6	0	0	0
Noleggio, agenzie di viaggio, servizi di supporto alle imp...	6	6	0	0	0
Istruzione	2	2	1	0	0
Sanità e assistenza sociale	8	8	0	0	0
Attività artistiche, sportive, di intrattenimento e diver...	10	10	2	0	2
Altre attività di servizi	26	26	2	1	2
Attività di famiglie e connivenze come datori di lavoro					
Imprese non classificate	32	0	1	8	1
<b>RIEPILOGO COMUNE</b>	<b>687</b>	<b>640</b>	<b>26</b>	<b>14</b>	<b>25</b>

UNITA' LOCALI ATTIVE

UNITA' LOCALI REGISTRATE

<i>Sedi di Impresa</i>	<i>Unità Locali con sede in Provincia</i>	<i>Prima Unità Locale con sede fuori Provincia</i>	<i>altre Unità Locali (successive alla prima) con sede fuori Provincia</i>	<b>Totale</b>
640	93	3	2	<b>738</b>

<i>Sedi di Impresa</i>	<i>Unità Locali con sede in Provincia</i>	<i>Prima Unità Locale con sede fuori Provincia</i>	<i>altre Unità Locali (successive alla prima) con sede fuori Provincia</i>	<b>Totale</b>
687	96	3	2	<b>788</b>

COMUNE DI CALTAVUTURO

ANNO 2023

*DEMOGRAFIA E TERRITORIO*

<b>Superficie territoriale (in km<sup>2</sup>)</b>	97,95
Zona altimetrica	Montagna interna
Altitudine	635 metri s.l.m.

*MOVIMENTO DELLA POPOLAZIONE*

Popolazione al 01/01/2024	3437
Popolazione legale al Censimento 2011	4171
Variazione %	-17,60
Densità (abitanti per km <sup>2</sup> )	35
Grado di urbanizzazione	scarsamente popolato (rurale)

*INDICATORI DELLA STRUTTURA DELLA POPOLAZIONE*

	MASCHI	FEMMINE	TOTALE
Popolazione al 01/01/2024	1679	1758	3437
Popolazione straniera residente	12	21	33
Età Media (Anni)	50,2		
	TOTALI	%	
Percentuale giovani (0-14 anni)	327	9,51	
Percentuale popolazione attiva (15-65 anni)	2118	61,63	
Percentuale anziani (oltre 66 anni)	992	28,86	
Percentuale stranieri	33	0,96	
<b>Indice di vecchiaia</b> (indica quanti anziani ci sono ogni 100 giovani)		303,36	
<b>Indice di dipendenza strutturale</b> (rapporto tra popolazione in età non attiva (0-14 anni e 66 anni e più) e popolazione in età attiva (15-65 anni), moltiplicato per 100)		62,28	



## IMPRESE

<i>SEZIONI DI ATTIVITA'</i>	<i>registrate</i>	<i>attive</i>	<i>cessate</i>	<i>iscritte</i>	<i>cessate non d'ufficio</i>
Attività finanziarie e assicurative	128	125	3	1	3
Estrazione di minerali da cave e miniere	2	1	0	0	0
Attività manifatturiere	23	22	3	1	3
Fornitura di energia elettrica, gas, vapore e aria condiz...					
Fornitura di acqua; reti fognarie, attività di gestione d...					
Costruzioni	41	35	0	0	0
Commercio all'ingrosso e al dettaglio; riparazione di aut...	47	45	4	0	4
Trasporto e magazzinaggio	10	9	0	1	0
Attività dei servizi di alloggio e di ristorazione	15	15	2	0	2
Servizi di informazione e comunicazione	3	2	0	0	0
Attività finanziarie e assicurative	8	8	1	0	1
Attività immobiliari					
Attività professionali, scientifiche e tecniche	5	5	0	0	0
Noleggio, agenzie di viaggio, servizi di supporto alle imp...	8	8	0	0	0
Istruzione	2	2	0	0	0
Sanità e assistenza sociale	1	1	0	0	0
Attività artistiche, sportive, di intrattenimento e diver...	2	2	0	0	0
Altre attività di servizi	9	9	0	0	0
Attività di famiglie e connivenze come datori di lavoro					
Imprese non classificate	18	0	1	1	0
<b>RIEPILOGO COMUNE</b>	<b>322</b>	<b>289</b>	<b>14</b>	<b>4</b>	<b>13</b>

UNITA' LOCALI ATTIVE

UNITA' LOCALI REGISTRATE

<i>Sedi di Impresa</i>	<i>Unità Locali con sede in Provincia</i>	<i>Prima Unità Locale con sede fuori Provincia</i>	<i>altre Unità Locali (successive alla prima) con sede fuori Provincia</i>	<b>Totale</b>
289	44	8	2	<b>343</b>

<i>Sedi di Impresa</i>	<i>Unità Locali con sede in Provincia</i>	<i>Prima Unità Locale con sede fuori Provincia</i>	<i>altre Unità Locali (successive alla prima) con sede fuori Provincia</i>	<b>Totale</b>
322	46	8	2	<b>378</b>

COMUNE DI CAMPOFELICE DI FITALIA

ANNO 2023

*DEMOGRAFIA E TERRITORIO*

Superficie territoriale (in km <sup>2</sup> )	35,46
Zona altimetrica	Collina interna
Altitudine	734 metri s.l.m.

*MOVIMENTO DELLA POPOLAZIONE*

Popolazione al 01/01/2024	436
Popolazione legale al Censimento 2011	548
Variazione %	-20,44%
Densità (abitanti per km <sup>2</sup> )	12
Grado di urbanizzazione	scarsamente popolato (rurale)

*INDICATORI DELLA STRUTTURA DELLA POPOLAZIONE*

	MASCHI	FEMMINE	TOTALE
Popolazione al 01/01/2024	225	211	436
Popolazione straniera residente	2	1	3
Età Media (Anni)	48,2		

	TOTALI	%
Percentuale giovani (0-14 anni)	44	10,09
Percentuale popolazione attiva (15-65 anni)	274	62,85
Percentuale anziani (oltre 66 anni)	118	27,06
Percentuale stranieri	3	0,69
<b>Indice di vecchiaia</b> (indica quanti anziani ci sono ogni 100 giovani)		268,18
<b>Indice di dipendenza strutturale</b> (rapporto tra popolazione in età non attiva (0-14 anni e 66 anni e più) e popolazione in età attiva (15-65 anni), moltiplicato per 100)		59,12

## IMPRESE

<i>SEZIONI DI ATTIVITA'</i>	<i>registrate</i>	<i>attive</i>	<i>cessate</i>	<i>iscritte</i>	<i>cessate non d'ufficio</i>
Attività finanziarie e assicurative	51	51	0	0	0
Estrazione di minerali da cave e miniere					
Attività manifatturiere	1	1	0	0	0
Fornitura di energia elettrica, gas, vapore e aria condiz...					
Fornitura di acqua; reti fognarie, attività di gestione d...					
Costruzioni	2	2	0	0	0
Commercio all'ingrosso e al dettaglio; riparazione di aut...	9	7	0	0	0
Trasporto e magazzinaggio					
Attività dei servizi di alloggio e di ristorazione	2	2	0	0	0
Servizi di informazione e comunicazione					
Attività finanziarie e assicurative					
Attività immobiliari					
Attività professionali, scientifiche e tecniche	1	1	0	0	0
Noleggio, agenzie di viaggio, servizi di supporto alle imp...	1	1	0	0	0
Istruzione					
Sanità e assistenza sociale					
Attività artistiche, sportive, di intrattenimento e diver...					
Altre attività di servizi					
Attività di famiglie e connivenze come datori di lavoro					
Imprese non classificate	4	0	0	2	0
<b>RIEPILOGO COMUNE</b>	<b>71</b>	<b>65</b>	<b>0</b>	<b>2</b>	<b>0</b>

UNITA' LOCALI ATTIVE

UNITA' LOCALI REGISTRATE

<i>Sedi di Impresa</i>	<i>Unità Locali con sede in Provincia</i>	<i>Prima Unità Locale con sede fuori Provincia</i>	<i>altre Unità Locali (successive alla prima) con sede fuori Provincia</i>	<b>Totale</b>
65	5	-	1	<b>71</b>

<i>Sedi di Impresa</i>	<i>Unità Locali con sede in Provincia</i>	<i>Prima Unità Locale con sede fuori Provincia</i>	<i>altre Unità Locali (successive alla prima) con sede fuori Provincia</i>	<b>Totale</b>
71	5	-	1	<b>77</b>

COMUNE DI CAMPOFELICE DI ROCCELLA

ANNO 2023

*DEMOGRAFIA E TERRITORIO*

<b>Superficie territoriale (in km<sup>2</sup>)</b>	14,51
Zona altimetrica	Collina litoranea
Altitudine	54 metri s.l.m.

*MOVIMENTO DELLA POPOLAZIONE*

Popolazione al 01/01/2024	7744
Popolazione legale al Censimento 2011	6918
Variazione %	11,94%
Densità (abitanti per km <sup>2</sup> )	533
Grado di urbanizzazione	densità intermedia

*INDICATORI DELLA STRUTTURA DELLA POPOLAZIONE*

	MASCHI	FEMMINE	TOTALE
Popolazione al 01/01/2024	3840	3904	7744
Popolazione straniera residente	73	112	185
Età Media (Anni)	45,9		
	TOTALI	%	
Percentuale giovani (0-14 anni)	901	11,63	
Percentuale popolazione attiva (15-65 anni)	5224	67,46	
Percentuale anziani (oltre 66 anni)	1619	20,91	
Percentuale stranieri	185	2,39	
<b>Indice di vecchiaia</b> (indica quanti anziani ci sono ogni 100 giovani)		179,69	
<b>Indice di dipendenza strutturale</b> (rapporto tra popolazione in età non attiva (0-14 anni e 66 anni e più) e popolazione in età attiva (15-65 anni), moltiplicato per 100)		48,24	

## IMPRESE

<i>SEZIONI DI ATTIVITA'</i>	<i>registrate</i>	<i>attive</i>	<i>cesstate</i>	<i>iscritte</i>	<i>cesstate non d'ufficio</i>
Attività finanziarie e assicurative	30	29	1	1	1
Estrazione di minerali da cave e miniere	1	1	0	0	0
Attività manifatturiere	32	28	2	0	2
Fornitura di energia elettrica, gas, vapore e aria condiz...	2	2	0	0	0
Fornitura di acqua; reti fognarie, attività di gestione d...					
Costruzioni	62	55	0	4	0
Commercio all'ingrosso e al dettaglio; riparazione di aut...	156	138	7	2	7
Trasporto e magazzinaggio	12	11	0	0	0
Attività dei servizi di alloggio e di ristorazione	62	53	2	3	2
Servizi di informazione e comunicazione	10	8	0	1	0
Attività finanziarie e assicurative	14	13	1	1	1
Attività immobiliari	23	19	1	0	1
Attività professionali, scientifiche e tecniche	12	11	1	1	1
Noleggio, agenzie di viaggio, servizi di supporto alle imp...	30	27	0	1	0
Istruzione	2	2	0	0	0
Sanità e assistenza sociale	4	4	0	0	0
Attività artistiche, sportive, di intrattenimento e diver...	12	10	0	1	0
Altre attività di servizi	22	22	0	1	0
Attività di famiglie e connivenze come datori di lavoro					
Imprese non classificate	79	1	2	10	2
<b>RIEPILOGO COMUNE</b>	<b>565</b>	<b>434</b>	<b>17</b>	<b>26</b>	<b>17</b>

*UNITA' LOCALI ATTIVE*

*UNITA' LOCALI REGISTRATE*

<i>Sedi di Impresa</i>	<i>Unità Locali con sede in Provincia</i>	<i>Prima Unità Locale con sede fuori Provincia</i>	<i>altre Unità Locali (successive alla prima) con sede fuori Provincia</i>	<b><i>Totale</i></b>
434	102	12	6	<b>554</b>

<i>Sedi di Impresa</i>	<i>Unità Locali con sede in Provincia</i>	<i>Prima Unità Locale con sede fuori Provincia</i>	<i>altre Unità Locali (successive alla prima) con sede fuori Provincia</i>	<b><i>Totale</i></b>
565	110	12	6	<b>693</b>



COMUNE DI CAMPOFIORITO

ANNO 2023

**DEMOGRAFIA E TERRITORIO**

<b>Superficie territoriale (in km<sup>2</sup>)</b>	21,7
Zona altimetrica	Collina interna
Altitudine	666 metri s.l.m.

**MOVIMENTO DELLA POPOLAZIONE**

Popolazione al 01/01/2024	1131
Popolazione legale al Censimento 2011	1332
Variazione %	-15,09%
Densità (abitanti per km <sup>2</sup> )	52
Grado di urbanizzazione	scarsamente popolato (rurale)

**INDICATORI DELLA STRUTTURA DELLA POPOLAZIONE**

	MASCHI	FEMMINE	TOTALE
Popolazione al 01/01/2024	551	580	1131
Popolazione straniera residente	36	6	42
Età Media (Anni)	49		
	TOTALI	%	
Percentuale giovani (0-14 anni)	119	10,52	
Percentuale popolazione attiva (15-65 anni)	682	60,3	
Percentuale anziani (oltre 66 anni)	330	29,18	
Percentuale stranieri	42	3,71	
<b>Indice di vecchiaia</b> (indica quanti anziani ci sono ogni 100 giovani)		277,31	
<b>Indice di dipendenza strutturale</b> (rapporto tra popolazione in età non attiva (0-14 anni e 66 anni e più) e popolazione in età attiva (15-65 anni), moltiplicato per 100)		65,84	

## IMPRESE

<i>SEZIONI DI ATTIVITA'</i>	<i>registrate</i>	<i>attive</i>	<i>cesse</i>	<i>iscritte</i>	<i>cesse non d'ufficio</i>
Attività finanziarie e assicurative	40	40	1	1	1
Estrazione di minerali da cave e miniere					
Attività manifatturiere	4	4	0	0	0
Fornitura di energia elettrica, gas, vapore e aria condiz...					
Fornitura di acqua; reti fognarie, attività di gestione d...					
Costruzioni	7	7	0	0	0
Commercio all'ingrosso e al dettaglio; riparazione di aut...	18	17	1	0	1
Trasporto e magazzinaggio					
Attività dei servizi di alloggio e di ristorazione	5	5	1	1	1
Servizi di informazione e comunicazione					
Attività finanziarie e assicurative					
Attività immobiliari					
Attività professionali, scientifiche e tecniche	1	1	0	0	0
Noleggio, agenzie di viaggio, servizi di supporto alle imp...	1	1	0	0	0
Istruzione					
Sanità e assistenza sociale	2	2	0	0	0
Attività artistiche, sportive, di intrattenimento e diver...	1	1	0	0	0
Altre attività di servizi	3	3	0	0	0
Attività di famiglie e connivenze come datori di lavoro					
Imprese non classificate	3	0	0	3	0
<b>RIEPILOGO COMUNE</b>	<b>85</b>	<b>81</b>	<b>3</b>	<b>5</b>	<b>3</b>

*UNITA' LOCALI ATTIVE*

*UNITA' LOCALI REGISTRATE*

<i>Sedi di Impresa</i>	<i>Unità Locali con sede in Provincia</i>	<i>Prima Unità Locale con sede fuori Provincia</i>	<i>altre Unità Locali (successive alla prima) con sede fuori Provincia</i>	<b><i>Totale</i></b>
81	11		1	<b>93</b>

<i>Sedi di Impresa</i>	<i>Unità Locali con sede in Provincia</i>	<i>Prima Unità Locale con sede fuori Provincia</i>	<i>altre Unità Locali (successive alla prima) con sede fuori Provincia</i>	<b><i>Totale</i></b>
85	12		1	<b>98</b>

COMUNE DI CAMPOREALE

ANNO 2023

**DEMOGRAFIA E TERRITORIO**

<b>Superficie territoriale (in km<sup>2</sup>)</b>	38,72
Zona altimetrica	Collina interna
Altitudine	425 metri s.l.m.

**MOVIMENTO DELLA POPOLAZIONE**

Popolazione al 01/01/2024	2931
Popolazione legale al Censimento 2011	3448
Variazione %	-14,99%
Densità (abitanti per km <sup>2</sup> )	76
Grado di urbanizzazione	scarsamente popolato rurale

**INDICATORI DELLA STRUTTURA DELLA POPOLAZIONE**

	MASCHI	FEMMINE	TOTALE
Popolazione al 01/01/2024	1455	1476	2931
Popolazione straniera residente	20	27	47
Età Media (Anni)	44,4		
	TOTALI	%	
Percentuale giovani (0-14 anni)	398	13,58	
Percentuale popolazione attiva (15-65 anni)	1907	65,06	
Percentuale anziani (oltre 66 anni)	626	21,36	
Percentuale stranieri	47	1,6	
<b>Indice di vecchiaia</b> (indica quanti anziani ci sono ogni 100 giovani)		157,29	
<b>Indice di dipendenza strutturale</b> (rapporto tra popolazione in età non attiva (0-14 anni e 66 anni e più) e popolazione in età attiva (15-65 anni), moltiplicato per 100)		53,7	

## IMPRESE

<i>SEZIONI DI ATTIVITA'</i>	<i>registrate</i>	<i>attive</i>	<i>cessate</i>	<i>iscritte</i>	<i>cessate non d'ufficio</i>
Attività finanziarie e assicurative	287	282	7	5	7
Estrazione di minerali da cave e miniere					
Attività manifatturiere	28	26	1	0	1
Fornitura di energia elettrica, gas, vapore e aria condiz...					
Fornitura di acqua; reti fognarie, attività di gestione d...					
Costruzioni	30	25	1	1	1
Commercio all'ingrosso e al dettaglio; riparazione di aut...	48	46	2	3	2
Trasporto e magazzinaggio	6	6	2	0	2
Attività dei servizi di alloggio e di ristorazione	10	10	1	1	1
Servizi di informazione e comunicazione	1	1	0	0	0
Attività finanziarie e assicurative	2	2	0	0	0
Attività immobiliari	1	0	0	0	0
Attività professionali, scientifiche e tecniche	1	1	1	0	1
Noleggio, agenzie di viaggio, servizi di supporto alle imp...					
Istruzione	1	1	0	0	0
Sanità e assistenza sociale	2	2	0	0	0
Attività artistiche, sportive, di intrattenimento e diver...	1	1	0	0	0
Altre attività di servizi	6	6	0	0	0
Attività di famiglie e connivenze come datori di lavoro					
Imprese non classificate	20	0	0	2	0
<b>RIEPILOGO COMUNE</b>	<b>444</b>	<b>409</b>	<b>15</b>	<b>12</b>	<b>15</b>

*UNITA' LOCALI ATTIVE*

*UNITA' LOCALI REGISTRATE*

<i>Sedi di Impresa</i>	<i>Unità Locali con sede in Provincia</i>	<i>Prima Unità Locale con sede fuori Provincia</i>	<i>altre Unità Locali (successive alla prima) con sede fuori Provincia</i>	<b><i>Totale</i></b>
409	16	11	4	<b>440</b>

<i>Sedi di Impresa</i>	<i>Unità Locali con sede in Provincia</i>	<i>Prima Unità Locale con sede fuori Provincia</i>	<i>altre Unità Locali (successive alla prima) con sede fuori Provincia</i>	<b><i>Totale</i></b>
444	16	11	4	<b>475</b>

COMUNE DI CAPACI

ANNO 2023

*DEMOGRAFIA E TERRITORIO*

<b>Superficie territoriale (in km<sup>2</sup>)</b>	6,12
Zona altimetrica	Collina litoranea
Altitudine	51 metri s.l.m.

*MOVIMENTO DELLA POPOLAZIONE*

Popolazione al 01/01/2024	11348
Popolazione legale al Censimento 2011	11030
Variazione %	2,88%
Densità (abitanti per km <sup>2</sup> )	1854
Grado di urbanizzazione	densità intermedia

*INDICATORI DELLA STRUTTURA DELLA POPOLAZIONE*

	MASCHI	FEMMINE	TOTALE
Popolazione al 01/01/2024	5614	5734	11348
Popolazione straniera residente	37	73	110
Età Media (Anni)	43,2		
	TOTALI	%	
Percentuale giovani (0-14 anni)	1745	15,38	
Percentuale popolazione attiva (15-65 anni)	7321	64,51	
Percentuale anziani (oltre 66 anni)	2282	20,11	
Percentuale stranieri	110	0,97	
<b>Indice di vecchiaia</b> (indica quanti anziani ci sono ogni 100 giovani)		130,77	
<b>Indice di dipendenza strutturale</b> (rapporto tra popolazione in età non attiva (0-14 anni e 66 anni e più) e popolazione in età attiva (15-65 anni), moltiplicato per 100)		55,01	

## IMPRESE

<i>SEZIONI DI ATTIVITA'</i>	<i>registrate</i>	<i>attive</i>	<i>cessate</i>	<i>iscritte</i>	<i>cessate non d'ufficio</i>
Attività finanziarie e assicurative	4	4	0	1	0
Estrazione di minerali da cave e miniere					
Attività manifatturiere	47	42	3	1	3
Fornitura di energia elettrica, gas, vapore e aria condiz...					
Fornitura di acqua; reti fognarie, attività di gestione d...	3	2	0	0	0
Costruzioni	78	64	3	2	3
Commercio all'ingrosso e al dettaglio; riparazione di aut...	260	250	10	13	10
Trasporto e magazzinaggio	15	12	1	0	1
Attività dei servizi di alloggio e di ristorazione	60	54	6	2	6
Servizi di informazione e comunicazione	11	11	2	0	2
Attività finanziarie e assicurative	20	20	2	3	2
Attività immobiliari	21	18	1	1	1
Attività professionali, scientifiche e tecniche	12	11	1	0	1
Noleggio, agenzie di viaggio, servizi di supporto alle imp...	26	23	0	1	0
Istruzione	4	4	0	0	0
Sanità e assistenza sociale	14	13	0	0	0
Attività artistiche, sportive, di intrattenimento e diver...	24	19	1	1	1
Altre attività di servizi	38	36	0	2	0
Attività di famiglie e connivenze come datori di lavoro					
Imprese non classificate	109	2	9	20	9
<b>RIEPILOGO COMUNE</b>	<b>746</b>	<b>585</b>	<b>39</b>	<b>47</b>	<b>39</b>



*UNITA' LOCALI ATTIVE*

*UNITA' LOCALI REGISTRATE*

<i>Sedi di Impresa</i>	<i>Unità Locali con sede in Provincia</i>	<i>Prima Unità Locale con sede fuori Provincia</i>	<i>altre Unità Locali (successive alla prima) con sede fuori Provincia</i>	<i><b>Totale</b></i>
585	97	10	8	<b>700</b>

<i>Sedi di Impresa</i>	<i>Unità Locali con sede in Provincia</i>	<i>Prima Unità Locale con sede fuori Provincia</i>	<i>altre Unità Locali (successive alla prima) con sede fuori Provincia</i>	<i><b>Totale</b></i>
746	102	12	8	<b>868</b>

COMUNE DI CARINI

ANNO 2023

*DEMOGRAFIA E TERRITORIO*

<b>Superficie territoriale (in km<sup>2</sup>)</b>	76,59
Zona altimetrica	Collina litoranea
Altitudine	170 metri s.l.m.

*MOVIMENTO DELLA POPOLAZIONE*

Popolazione al 01/01/2024	40150
Popolazione legale al Censimento 2011	35681
Variazione %	12,52%
Densità (abitanti per km <sup>2</sup> )	524
Grado di urbanizzazione	densità intermedia

*INDICATORI DELLA STRUTTURA DELLA POPOLAZIONE*

	MASCHI	FEMMINE	TOTALE
Popolazione al 01/01/2024	20010	20140	40150
Popolazione straniera residente	186	305	491
Età Media (Anni)	41,3		
	TOTALI	%	
Percentuale giovani (0-14 anni)	6751	16,81	
Percentuale popolazione attiva (15-65 anni)	26609	66,28	
Percentuale anziani (oltre 66 anni)	6790	16,91	
Percentuale stranieri	491	1,22	
<b>Indice di vecchiaia</b> (indica quanti anziani ci sono ogni 100 giovani)		100,58	
<b>Indice di dipendenza strutturale</b> (rapporto tra popolazione in età non attiva (0-14 anni e 65 anni e più) e popolazione in età attiva (15-64 anni), moltiplicato per 100)		50,89	

## IMPRESE

<i>SEZIONI DI ATTIVITA'</i>	<i>registrate</i>	<i>attive</i>	<i>cesse</i>	<i>iscritte</i>	<i>cesse non d'ufficio</i>
Attività finanziarie e assicurative	82	79	1	3	1
Estrazione di minerali da cave e miniere	2	2	0	0	0
Attività manifatturiere	251	220	7	5	7
Fornitura di energia elettrica, gas, vapore e aria condiz...					
Fornitura di acqua; reti fognarie, attività di gestione d...	18	16	0	0	0
Costruzioni	338	308	15	13	15
Commercio all'ingrosso e al dettaglio; riparazione di aut...	802	723	31	21	31
Trasporto e magazzinaggio	130	118	6	3	6
Attività dei servizi di alloggio e di ristorazione	158	129	5	4	5
Servizi di informazione e comunicazione	46	44	3	2	3
Attività finanziarie e assicurative	50	50	4	4	4
Attività immobiliari	58	53	6	3	6
Attività professionali, scientifiche e tecniche	55	50	1	1	1
Noleggio, agenzie di viaggio, servizi di supporto alle imp...	81	75	2	5	2
Istruzione	22	20	0	4	0
Sanità e assistenza sociale	31	30	2	0	2
Attività artistiche, sportive, di intrattenimento e diver...	31	28	0	0	0
Altre attività di servizi	73	69	4	4	4
Attività di famiglie e connivenze come datori di lavoro					
Imprese non classificate	358	4	16	71	15
<b>RIEPILOGO COMUNE</b>	<b>2586</b>	<b>2018</b>	<b>103</b>	<b>143</b>	<b>102</b>

*UNITA' LOCALI ATTIVE**UNITA' LOCALI REGISTRATE*

<i>Sedi di Impresa</i>	<i>Unità Locali con sede in Provincia</i>	<i>Prima Unità Locale con sede fuori Provincia</i>	<i>altre Unità Locali (successive alla prima) con sede fuori Provincia</i>	<i><b>Totale</b></i>
2.018	383	126	63	<b>2.590</b>

<i>Sedi di Impresa</i>	<i>Unità Locali con sede in Provincia</i>	<i>Prima Unità Locale con sede fuori Provincia</i>	<i>altre Unità Locali (successive alla prima) con sede fuori Provincia</i>	<i><b>Totale</b></i>
2.586	416	128	63	<b>3.193</b>

COMUNE DI CASTELBUONO

ANNO 2023

*DEMOGRAFIA E TERRITORIO*

<b>Superficie territoriale (in km<sup>2</sup>)</b>	60,79
Zona altimetrica	Montagna litoranea
Altitudine	423 metri s.l.m.

*MOVIMENTO DELLA POPOLAZIONE*

Popolazione al 01/01/2024	8016
Popolazione legale al Censimento 2011	9161
Variazione %	-12,50%
Densità (abitanti per km <sup>2</sup> )	131
Grado di urbanizzazione	densità intermedia

*INDICATORI DELLA STRUTTURA DELLA POPOLAZIONE*

	MASCHI	FEMMINE	TOTALI
Popolazione al 01/01/2024	3921	4095	8016
Popolazione straniera residente	86	117	203
Età Media (Anni)	48,4		
	TOTALI	%	
Percentuale giovani (0-14 anni)	837	10,44	
Percentuale popolazione attiva (15-65 anni)	5017	62,59	
Percentuale anziani (oltre 66 anni)	2162	26,97	
Percentuale stranieri	203	2,53	
<b>Indice di vecchiaia</b> (indica quanti anziani ci sono ogni 100 giovani)		258,3	
<b>Indice di dipendenza strutturale</b> (rapporto tra popolazione in età non attiva (0-14 anni e 66 anni e più) e popolazione in età attiva (15-65 anni), moltiplicato per 100)		59,78	

## IMPRESE

<i>SEZIONI DI ATTIVITA'</i>	<i>registrate</i>	<i>attive</i>	<i>cesse</i>	<i>iscritte</i>	<i>cesse non d'ufficio</i>
Attività finanziarie e assicurative	65	63	2	2	2
Estrazione di minerali da cave e miniere					
Attività manifatturiere	60	56	2	0	2
Fornitura di energia elettrica, gas, vapore e aria condiz...					
Fornitura di acqua; reti fognarie, attività di gestione d...	1	1	0	0	0
Costruzioni	89	81	2	1	2
Commercio all'ingrosso e al dettaglio; riparazione di aut...	180	172	4	3	4
Trasporto e magazzinaggio	17	15	0	0	0
Attività dei servizi di alloggio e di ristorazione	55	49	5	1	5
Servizi di informazione e comunicazione	14	12	0	1	0
Attività finanziarie e assicurative	14	14	1	0	1
Attività immobiliari	7	5	0	0	0
Attività professionali, scientifiche e tecniche	10	10	0	1	0
Noleggio, agenzie di viaggio, servizi di supporto alle imp...	11	11	1	2	0
Istruzione	7	6	0	1	0
Sanità e assistenza sociale	14	13	0	0	0
Attività artistiche, sportive, di intrattenimento e diver...	9	9	0	0	0
Altre attività di servizi	32	32	0	0	0
Attività di famiglie e connivenze come datori di lavoro					
Imprese non classificate	43	0	1	11	1
<b>RIEPILOGO COMUNE</b>	<b>628</b>	<b>549</b>	<b>18</b>	<b>23</b>	<b>17</b>

*UNITA' LOCALI ATTIVE*

*UNITA' LOCALI REGISTRATE*

<i>Sedi di Impresa</i>	<i>Unità Locali con sede in Provincia</i>	<i>Prima Unità Locale con sede fuori Provincia</i>	<i>altre Unità Locali (successive alla prima) con sede fuori Provincia</i>	<i>Totale</i>
549	128	6	3	<b>686</b>

<i>Sedi di Impresa</i>	<i>Unità Locali con sede in Provincia</i>	<i>Prima Unità Locale con sede fuori Provincia</i>	<i>altre Unità Locali (successive alla prima) con sede fuori Provincia</i>	<i>Totale</i>
628	141	6	3	<b>778</b>

COMUNE DI CASTELDACCIA

ANNO 2023

*DEMOGRAFIA E TERRITORIO*

<b>Superficie territoriale (in km<sup>2</sup>)</b>	33,92
Zona altimetrica	Collina litoranea
Altitudine	79 metri s.l.m.

*MOVIMENTO DELLA POPOLAZIONE*

Popolazione al 01/01/2024	11652
Popolazione legale al Censimento 2011	10884
Variazione %	7,06%
Densità (abitanti per km <sup>2</sup> )	343
Grado di urbanizzazione	densità intermedia

*INDICATORI DELLA STRUTTURA DELLA POPOLAZIONE*

	MASCHI	FEMMINE	TOTALE
Popolazione al 01/01/2024	5751	5901	11652
Popolazione straniera residente	56	68	124
Età Media (Anni)	43,3		
	TOTALI	%	
Percentuale giovani (0-14 anni)	1783	15,3	
Percentuale popolazione attiva (15-65 anni)	7631	65,49	
Percentuale anziani (oltre 66 anni)	2238	19,21	
Percentuale stranieri	124	1,06	
<b>Indice di vecchiaia</b> (indica quanti anziani ci sono ogni 100 giovani)		125,52	
<b>Indice di dipendenza strutturale</b> (rapporto tra popolazione in età non attiva (0-14 anni e 66 anni e più) e popolazione in età attiva (15-645 anni), moltiplicato per 100)		52,69	



## IMPRESE

<i>SEZIONI DI ATTIVITA'</i>	<i>registrate</i>	<i>attive</i>	<i>cessate</i>	<i>iscritte</i>	<i>cessate non d'ufficio</i>
Attività finanziarie e assicurative	49	46	1	0	1
Estrazione di minerali da cave e miniere					
Attività manifatturiere	71	58	2	0	2
Fornitura di energia elettrica, gas, vapore e aria condiz...	1	1	0	0	0
Fornitura di acqua; reti fognarie, attività di gestione d...	4	4	0	0	0
Costruzioni	172	152	10	14	10
Commercio all'ingrosso e al dettaglio; riparazione di aut...	205	193	17	8	17
Trasporto e magazzinaggio	16	15	0	2	0
Attività dei servizi di alloggio e di ristorazione	49	43	1	1	1
Servizi di informazione e comunicazione	8	8	1	0	1
Attività finanziarie e assicurative	9	9	0	0	0
Attività immobiliari	10	8	0	0	0
Attività professionali, scientifiche e tecniche	18	16	0	1	0
Noleggio, agenzie di viaggio, servizi di supporto alle imp...	26	25	2	0	2
Istruzione	4	3	1	1	1
Sanità e assistenza sociale	17	16	0	0	0
Attività artistiche, sportive, di intrattenimento e diver...	12	12	1	0	1
Altre attività di servizi	26	24	2	0	2
Attività di famiglie e connivenze come datori di lavoro					
Imprese non classificate	88	0	4	11	4
<b>RIEPILOGO COMUNE</b>	<b>785</b>	<b>633</b>	<b>42</b>	<b>38</b>	<b>42</b>

*UNITA' LOCALI ATTIVE*

*UNITA' LOCALI REGISTRATE*

<i>Sedi di Impresa</i>	<i>Unità Locali con sede in Provincia</i>	<i>Prima Unità Locale con sede fuori Provincia</i>	<i>altre Unità Locali (successive alla prima) con sede fuori Provincia</i>	<i><b>Totale</b></i>
633	109	11	5	<b>758</b>

<i>Sedi di Impresa</i>	<i>Unità Locali con sede in Provincia</i>	<i>Prima Unità Locale con sede fuori Provincia</i>	<i>altre Unità Locali (successive alla prima) con sede fuori Provincia</i>	<i><b>Totale</b></i>
785	125	11	5	<b>926</b>

COMUNE DI CASTELLANA SICULA

ANNO 2023

*DEMOGRAFIA E TERRITORIO*

<b>Superficie territoriale (in km<sup>2</sup>)</b>	73,2
Zona altimetrica	Montagna litoranea
Altitudine	765 metri s.l.m.

*MOVIMENTO DELLA POPOLAZIONE*

Popolazione al 01/01/2024	2973
Popolazione legale al Censimento 2011	3549
Variazione %	-16,23%
Densità (abitanti per km <sup>2</sup> )	41
Grado di urbanizzazione	scarsamente popolato (rurale)

*INDICATORI DELLA STRUTTURA DELLA POPOLAZIONE*

	MASCHI	FEMMINE	TOTALE
Popolazione al 01/01/2024	1406	1567	2973
Popolazione straniera residente	7	18	25
Età Media (Anni)	49,5		
	TOTALI	%	
Percentuale giovani (0-14 anni)	280	9,42	
Percentuale popolazione attiva (15-65 anni)	1860	62,56	
Percentuale anziani (oltre 66 anni)	833	28,02	
Percentuale stranieri	25	0,84	
<b>Indice di vecchiaia</b> (indica quanti anziani ci sono ogni 100 giovani)		297,5	
<b>Indice di dipendenza strutturale</b> (rapporto tra popolazione in età non attiva (0-14 anni e 66 anni e più) e popolazione in età attiva (15-65 anni), moltiplicato per 100)		59,84	

## IMPRESE

<i>SEZIONI DI ATTIVITA'</i>	<i>registrate</i>	<i>attive</i>	<i>cessate</i>	<i>iscritte</i>	<i>cessate non d'ufficio</i>
Attività finanziarie e assicurative	109	108	5	3	5
Estrazione di minerali da cave e miniere					
Attività manifatturiere	22	21	0	0	0
Fornitura di energia elettrica, gas, vapore e aria condiz...					
Fornitura di acqua; reti fognarie, attività di gestione d...	2	1	0	0	0
Costruzioni	24	24	1	1	1
Commercio all'ingrosso e al dettaglio; riparazione di aut...	70	66	4	0	4
Trasporto e magazzinaggio	9	8	0	0	0
Attività dei servizi di alloggio e di ristorazione	29	25	0	0	0
Servizi di informazione e comunicazione	7	7	0	0	0
Attività finanziarie e assicurative	3	3	1	1	1
Attività immobiliari	1	1	0	0	0
Attività professionali, scientifiche e tecniche	3	3	1	0	1
Noleggio, agenzie di viaggio, servizi di supporto alle imp...	12	10	1	0	1
Istruzione	1	1	0	0	0
Sanità e assistenza sociale					
Attività artistiche, sportive, di intrattenimento e diver...	6	6	0	1	0
Altre attività di servizi	15	14	0	0	0
Attività di famiglie e connivenze come datori di lavoro					
Imprese non classificate	24	1	0	1	0
<b>RIEPILOGO COMUNE</b>	<b>337</b>	<b>299</b>	<b>13</b>	<b>7</b>	<b>13</b>

*UNITA' LOCALI ATTIVE*

*UNITA' LOCALI REGISTRATE*

<i>Sedi di Impresa</i>	<i>Unità Locali con sede in Provincia</i>	<i>Prima Unità Locale con sede fuori Provincia</i>	<i>altre Unità Locali (successive alla prima) con sede fuori Provincia</i>	<b><i>Totale</i></b>
299	39	6	1	<b>345</b>

<i>Sedi di Impresa</i>	<i>Unità Locali con sede in Provincia</i>	<i>Prima Unità Locale con sede fuori Provincia</i>	<i>altre Unità Locali (successive alla prima) con sede fuori Provincia</i>	<b><i>Totale</i></b>
337	40	6	1	<b>384</b>

COMUNE DI CASTRONOVO DI SICILIA

ANNO 2023

*DEMOGRAFIA E TERRITORIO*

<b>Superficie territoriale (in km<sup>2</sup>)</b>	201,04
Zona altimetrica	Montagna interna
Altitudine	660 metri s.l.m.

*MOVIMENTO DELLA POPOLAZIONE*

Popolazione al 01/01/2024	2786
Popolazione legale al Censimento 2011	3175
Variazione %	-12,25%
Densità (abitanti per km <sup>2</sup> )	13
Grado di urbanizzazione	scarsamente popolato (rurale)

*INDICATORI DELLA STRUTTURA DELLA POPOLAZIONE*

	MASCHI	FEMMINE	TOTALE
Popolazione al 01/01/2024	1328	1458	2786
Popolazione straniera residente	14	22	36
Età Media (Anni)	49,1		
	TOTALI	%	
Percentuale giovani (0-14 anni)	260	9,33	
Percentuale popolazione attiva (15-65 anni)	1750	62,82	
Percentuale anziani (oltre 66 anni)	776	27,85	
Percentuale stranieri	36	1,29	
<b>Indice di vecchiaia</b> (indica quanti anziani ci sono ogni 100 giovani)		298,46	
<b>Indice di dipendenza strutturale</b> (rapporto tra popolazione in età non attiva (0-14 anni e 66 anni e più) e popolazione in età attiva (15-65 anni), moltiplicato per 100)		59,2	

## IMPRESE

<i>SEZIONI DI ATTIVITA'</i>	<i>registrate</i>	<i>attive</i>	<i>cessate</i>	<i>iscritte</i>	<i>cessate non d'ufficio</i>
Attività finanziarie e assicurative	219	215	15	1	15
Estrazione di minerali da cave e miniere	1	1	0	0	0
Attività manifatturiere	21	20	0	0	0
Fornitura di energia elettrica, gas, vapore e aria condiz...					
Fornitura di acqua; reti fognarie, attività di gestione d...					
Costruzioni	31	30	0	0	0
Commercio all'ingrosso e al dettaglio; riparazione di aut...	59	54	1	1	1
Trasporto e magazzinaggio	4	1	0	0	0
Attività dei servizi di alloggio e di ristorazione	12	11	0	0	0
Servizi di informazione e comunicazione	1	1	0	0	0
Attività finanziarie e assicurative	5	5	0	0	0
Attività immobiliari	2	2	0	0	0
Attività professionali, scientifiche e tecniche	2	2	0	0	0
Noleggio, agenzie di viaggio, servizi di supporto alle imp...	10	9	0	0	0
Istruzione	1	1	0	0	0
Sanità e assistenza sociale	1	1	0	0	0
Attività artistiche, sportive, di intrattenimento e diver...	1	1	0	0	0
Altre attività di servizi	3	3	0	0	0
Attività di famiglie e connivenze come datori di lavoro					
Imprese non classificate	36	0	1	6	1
<b>RIEPILOGO COMUNE</b>	<b>409</b>	<b>357</b>	<b>17</b>	<b>8</b>	<b>17</b>

*UNITA' LOCALI ATTIVE*

*UNITA' LOCALI REGISTRATE*

<i>Sedi di Impresa</i>	<i>Unità Locali con sede in Provincia</i>	<i>Prima Unità Locale con sede fuori Provincia</i>	<i>altre Unità Locali (successive alla prima) con sede fuori Provincia</i>	<b>Totale</b>
357	38	14	2	<b>411</b>

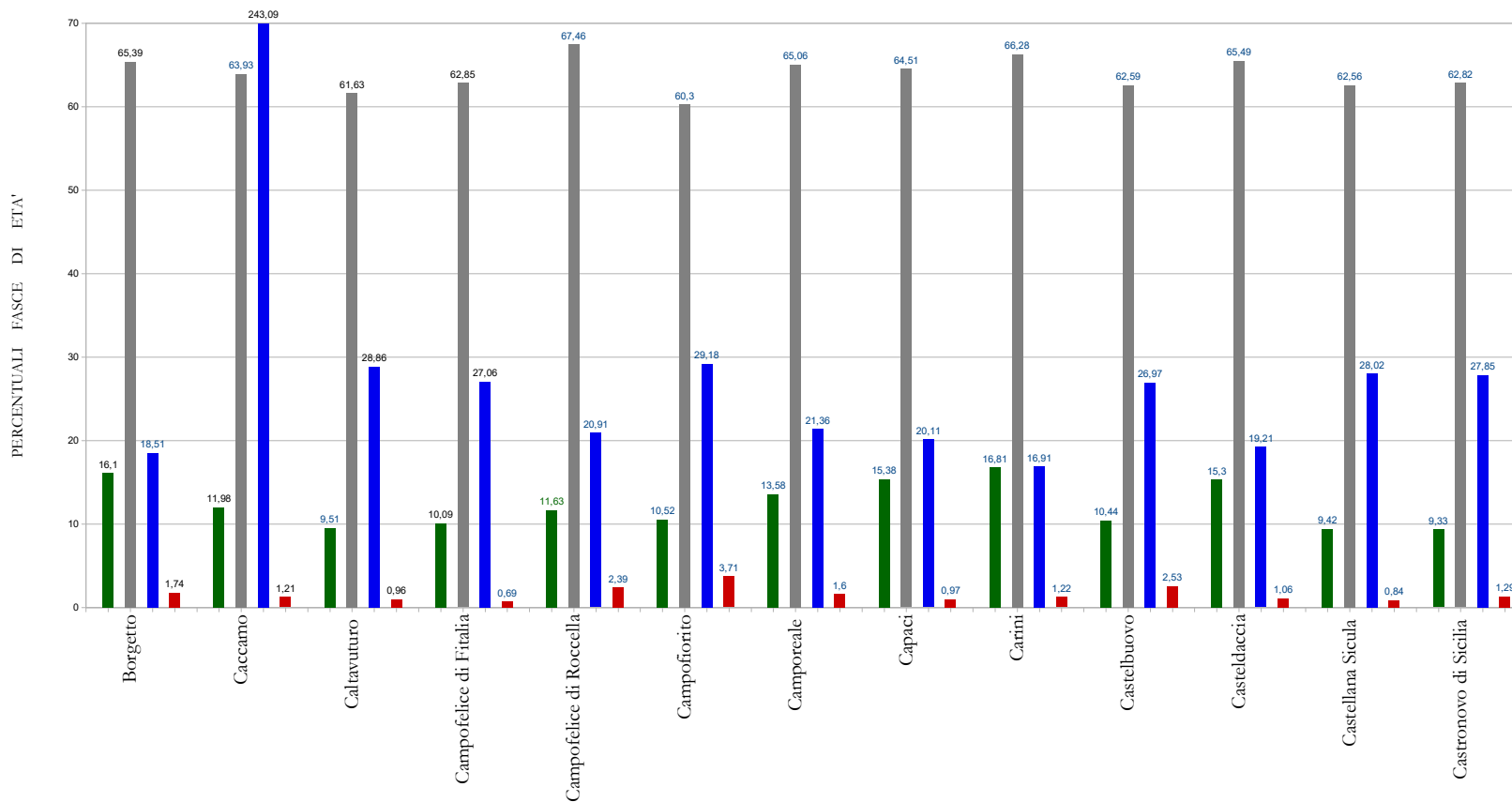
<i>Sedi di Impresa</i>	<i>Unità Locali con sede in Provincia</i>	<i>Prima Unità Locale con sede fuori Provincia</i>	<i>altre Unità Locali (successive alla prima) con sede fuori Provincia</i>	<b>Totale</b>
409	38	14	2	<b>463</b>





### CITTA' METROPOLITANA DI PALERMO

FASCE DI ETA' - 0/14 ■ - 15/65 ■ - 66 ANNI E OLTRE ■ - E % STRANIERI ■



COMUNI da BORGETTO a CASTRONOVO DI SICILIA

COMUNE DI CEFALA' DIANA

ANON 2023

**DEMOGRAFIA E TERRITORIO**

<b>Superficie territoriale (in km<sup>2</sup>)</b>	9,06
Zona altimetrica	collina interna
Altitudine	563 metri s.l.m.

**MOVIMENTO DELLA POPOLAZIONE**

Popolazione al 01/01/2024	976
Popolazione legale al Censimento 2011	1007
Variazione %	-3,08
Densità (abitanti per km <sup>2</sup> )	107
Grado di urbanizzazione	scarsamente popolato (rurale)

**INDICATORI DELLA STRUTTURA DELLA POPOLAZIONE**

	MASCHI	FEMMINE	TOTALE
Popolazione al 01/01/2023	487	489	976
Popolazione straniera residente	7	7	14
Età Media (Anni)	45,6		
	TOTALI	%	
Percentuale giovani (0-14 anni)	132	13,52	
Percentuale popolazione attiva (15-65 anni)	624	63,94	
Percentuale anziani (oltre 66 anni)	220	22,54	
Percentuale stranieri	14	1,43	
<b>Indice di vecchiaia</b> (indica quanti anziani ci sono ogni 100 giovani)		166,67	
<b>Indice di dipendenza strutturale</b> (rapporto tra popolazione in età non attiva (0-14 anni e 66 anni e più) e popolazione in età attiva (15-65 anni), moltiplicato per 100)		56,41	

## IMPRESE

<i>SEZIONI DI ATTIVITA'</i>	<i>registrate</i>	<i>attive</i>	<i>cesse</i>	<i>iscritte</i>	<i>cesse non d'ufficio</i>
Attività finanziarie e assicurative	26	25	2	0	2
Estrazione di minerali da cave e miniere					
Attività manifatturiere	22	19	0	1	0
Fornitura di energia elettrica, gas, vapore e aria condiz...					
Fornitura di acqua; reti fognarie, attività di gestione d...					
Costruzioni	15	14	1	0	1
Commercio all'ingrosso e al dettaglio; riparazione di aut...	26	23	0	0	0
Trasporto e magazzinaggio	1	1	0	0	0
Attività dei servizi di alloggio e di ristorazione	5	4	0	0	0
Servizi di informazione e comunicazione					
Attività finanziarie e assicurative	2	2	0	0	0
Attività immobiliari					
Attività professionali, scientifiche e tecniche	4	4	0	0	0
Noleggio, agenzie di viaggio, servizi di supporto alle imp...	2	2	0	0	0
Istruzione					
Sanità e assistenza sociale	3	2	0	0	0
Attività artistiche, sportive, di intrattenimento e diver...					
Altre attività di servizi	1	1	0	0	0
Attività di famiglie e connivenze come datori di lavoro					
Imprese non classificate	16	0	0	3	0
<b>RIEPILOGO COMUNE</b>	<b>123</b>	<b>97</b>	<b>3</b>	<b>4</b>	<b>3</b>

*UNITA' LOCALI ATTIVE*

*UNITA' LOCALI REGISTRATE*

<i>Sedi di Impresa</i>	<i>Unità Locali con sede in Provincia</i>	<i>Prima Unità Locale con sede fuori Provincia</i>	<i>altre Unità Locali (successive alla prima) con sede fuori Provincia</i>	<i><b>Totale</b></i>
97	29	2	3	<b>131</b>

<i>Sedi di Impresa</i>	<i>Unità Locali con sede in Provincia</i>	<i>Prima Unità Locale con sede fuori Provincia</i>	<i>altre Unità Locali (successive alla prima) con sede fuori Provincia</i>	<i><b>Totale</b></i>
123	32	2	3	<b>160</b>

COMUNE DI CEFALU'

ANNO 2023

*DEMOGRAFIA E TERRITORIO*

<b>Superficie territoriale (in km<sup>2</sup>)</b>	66,24
Zona altimetrica	collina litoranea
Altitudine	16 metri s.l.m.

*MOVIMENTO DELLA POPOLAZIONE*

Popolazione al 01/01/2024	13861
Popolazione legale al Censimento 2011	14354
Variazione %	-3,43
Densità (abitanti per km <sup>2</sup> )	209
Grado di urbanizzazione	densità intermedia

*INDICATORI DELLA STRUTTURA DELLA POPOLAZIONE*

	MASCHI	FEMMINE	TOTALE
Popolazione al 01/01/2024	6704	7157	13861
Popolazione straniera residente	181	306	487
Età Media (Anni)	48,5		
	TOTALE	%	
Percentuale giovani (0-14 anni)	1482	10,69	
Percentuale popolazione attiva (15-65 anni)	8636	62,31	
Percentuale anziani (oltre 66 anni)	3743	27	
Percentuale stranieri	487	3,51	
<b>Indice di vecchiaia</b> (indica quanti anziani ci sono ogni 100 giovani)		252,56	
<b>Indice di dipendenza strutturale</b> (rapporto tra popolazione in età non attiva (0-14 anni e 66 anni e più) e popolazione in età attiva (15-65 anni), moltiplicato per 100)		60,5	

## IMPRESE

<i>SEZIONI DI ATTIVITA'</i>	<i>registrate</i>	<i>attive</i>	<i>cessate</i>	<i>iscritte</i>	<i>cessate non d'ufficio</i>
Attività finanziarie e assicurative	59	137	142	100	29
Estrazione di minerali da cave e miniere	2	2	0	0	0
Attività manifatturiere	72	63	4	1	4
Fornitura di energia elettrica, gas, vapore e aria condiz...	4	4	0	0	0
Fornitura di acqua; reti fognarie, attività di gestione d...	4	4	0	0	0
Costruzioni	144	124	4	2	4
Commercio all'ingrosso e al dettaglio; riparazione di aut...	361	332	12	8	12
Trasporto e magazzinaggio	61	58	1	1	1
Attività dei servizi di alloggio e di ristorazione	247	228	11	6	11
Servizi di informazione e comunicazione	18	15	2	1	2
Attività finanziarie e assicurative	28	27	2	3	2
Attività immobiliari	41	40	2	1	2
Attività professionali, scientifiche e tecniche	26	25	1	1	1
Noleggio, agenzie di viaggio, servizi di supporto alle imp...	54	49	4	3	4
Istruzione	11	11	0	0	0
Sanità e assistenza sociale	10	10	0	0	0
Attività artistiche, sportive, di intrattenimento e diver...	25	22	0	0	0
Altre attività di servizi	55	54	6	4	6
Attività di famiglie e connivenze come datori di lavoro					
Imprese non classificate	123	0	3	24	3
<b>RIEPILOGO COMUNE</b>	<b>1345</b>	<b>1126</b>	<b>54</b>	<b>58</b>	<b>54</b>

*UNITA' LOCALI ATTIVE**UNITA' LOCALI REGISTRATE*

<i>Sedi di Impresa</i>	<i>Unità Locali con sede in Provincia</i>	<i>Prima Unità Locale con sede fuori Provincia</i>	<i>altre Unità Locali (successive alla prima) con sede fuori Provincia</i>	<b><i>Totale</i></b>
1.126	337	60	29	<b>1.552</b>

<i>Sedi di Impresa</i>	<i>Unità Locali con sede in Provincia</i>	<i>Prima Unità Locale con sede fuori Provincia</i>	<i>altre Unità Locali (successive alla prima) con sede fuori Provincia</i>	<b><i>Totale</i></b>
1.345	353	60	29	<b>1.787</b>

COMUNE DI CERDA

ANNO 2023

*DEMOGRAFIA E TERRITORIO*

<b>Superficie territoriale (in km<sup>2</sup>)</b>	43,83
Zona altimetrica	collina interna
Altitudine	274 metri s.l.m.

*MOVIMENTO DELLA POPOLAZIONE*

Popolazione al 01/01/2024	4881
Popolazione legale al Censimento 2011	5391
Variazione %	-9,46
Densità (abitanti per km <sup>2</sup> )	111
Grado di urbanizzazione	scarsamente popolato(rurale)

*INDICATORI DELLA STRUTTURA DELLA POPOLAZIONE*

	MASCHI	FEMMINE	TOTALE
Popolazione al 01/01/2024	2394	2487	4881
Popolazione straniera residente	107	90	197
Età Media (Anni)	45,7		
	TOTALE	%	
Percentuale giovani (0-14 anni)	627	12,85	
Percentuale popolazione attiva (15-65 anni)	3122	63,96	
Percentuale anziani (oltre 66 anni)	1132	23,19	
Percentuale stranieri	197	4,04	
<b>Indice di vecchiaia</b> (indica quanti anziani ci sono ogni 100 giovani)		180,54	
<b>Indice di dipendenza strutturale</b> (rapporto tra popolazione in età non attiva (0-14 anni e 66 anni e più) e popolazione in età attiva (15-65 anni), moltiplicato per 100)		56,34	



## IMPRESE

<i>SEZIONI DI ATTIVITA'</i>	<i>registrate</i>	<i>attive</i>	<i>cessate</i>	<i>iscritte</i>	<i>cessate non d'ufficio</i>
Attività finanziarie e assicurative	137	135	4	1	4
Estrazione di minerali da cave e miniere					
Attività manifatturiere	24	22	2	0	2
Fornitura di energia elettrica, gas, vapore e aria condiz...					
Fornitura di acqua; reti fognarie, attività di gestione d...					
Costruzioni	57	51	5	2	5
Commercio all'ingrosso e al dettaglio; riparazione di aut...	118	112	0	2	0
Trasporto e magazzinaggio	17	17	1	0	1
Attività dei servizi di alloggio e di ristorazione	20	18	0	0	0
Servizi di informazione e comunicazione	3	2	0	0	0
Attività finanziarie e assicurative	12	12	0	0	0
Attività immobiliari	1	1	0	0	0
Attività professionali, scientifiche e tecniche	8	8	0	0	0
Noleggio, agenzie di viaggio, servizi di supporto alle imp...	5	5	1	0	1
Istruzione	2	1	0	0	0
Sanità e assistenza sociale	6	4	0	0	0
Attività artistiche, sportive, di intrattenimento e diver...	5	5	0	0	0
Altre attività di servizi	11	11	0	2	0
Attività di famiglie e connivenze come datori di lavoro					
Imprese non classificate	34	0	0	9	0
<b>RIEPILOGO COMUNE</b>	<b>460</b>	<b>404</b>	<b>13</b>	<b>16</b>	<b>13</b>

*UNITA' LOCALI ATTIVE**UNITA' LOCALI REGISTRATE*

<i>Sedi di Impresa</i>	<i>Unità Locali con sede in Provincia</i>	<i>Prima Unità Locale con sede fuori Provincia</i>	<i>altre Unità Locali (successive alla prima) con sede fuori Provincia</i>	<i><b>Totale</b></i>
404	50		1	<b>455</b>

<i>Sedi di Impresa</i>	<i>Unità Locali con sede in Provincia</i>	<i>Prima Unità Locale con sede fuori Provincia</i>	<i>altre Unità Locali (successive alla prima) con sede fuori Provincia</i>	<i><b>Totale</b></i>
460	52		1	<b>513</b>

COMUNE DI CHIUSA SCLAFANI

ANNO 2023

**DEMOGRAFIA E TERRITORIO**

<b>Superficie territoriale (in km<sup>2</sup>)</b>	57,55
Zona altimetrica	collina interna
Altitudine	658 metri s.l.m.

**MOVIMENTO DELLA POPOLAZIONE**

Popolazione al 01/01/2024	2472
Popolazione legale al Censimento 2011	2957
Variazione %	-16,4
Densità (abitanti per km <sup>2</sup> )	42
Grado di urbanizzazione	scarsamente popolato (rurale)

**INDICATORI DELLA STRUTTURA DELLA POPOLAZIONE**

	MASCHI	FEMMINE	TOTALI
Popolazione al 01/01/2024	1158	1314	2472
Popolazione straniera residente	9	18	27
Età Media (Anni)	49,6		
	TOTALE	%	
Percentuale giovani (0-14 anni)	246	9,95	
Percentuale popolazione attiva (15-65 anni)	1510	61,09	
Percentuale anziani (oltre 66 anni)	716	28,96	
Percentuale stranieri	27	1,09	
<b>Indice di vecchiaia</b> (indica quanti anziani ci sono ogni 100 giovani)		291,05	
<b>Indice di dipendenza strutturale</b> (rapporto tra popolazione in età non attiva (0-14 anni e 66 anni e più) e popolazione in età attiva (15-65 anni), moltiplicato per 100)		63,71	

## IMPRESE

<i>SEZIONI DI ATTIVITA'</i>	<i>registrate</i>	<i>attive</i>	<i>cesstate</i>	<i>iscritte</i>	<i>cesstate non d'ufficio</i>
Attività finanziarie e assicurative	142	142	2	7	2
Estrazione di minerali da cave e miniere	1	0	0	0	0
Attività manifatturiere	21	20	0	0	0
Fornitura di energia elettrica, gas, vapore e aria condiz...					
Fornitura di acqua; reti fognarie, attività di gestione d...					
Costruzioni	15	15	1	0	1
Commercio all'ingrosso e al dettaglio; riparazione di aut...	53	51	5	3	5
Trasporto e magazzinaggio	4	4	0	0	0
Attività dei servizi di alloggio e di ristorazione	9	9	2	0	2
Servizi di informazione e comunicazione	1	1	0	0	0
Attività finanziarie e assicurative	3	3	0	0	0
Attività immobiliari	2	2	0	0	0
Attività professionali, scientifiche e tecniche	2	1	0	0	0
Noleggio, agenzie di viaggio, servizi di supporto alle imp...	4	4	0	0	0
Istruzione	1	1	0	0	0
Sanità e assistenza sociale	0	0	1	0	1
Attività artistiche, sportive, di intrattenimento e diver...	1	1	0	0	0
Altre attività di servizi	7	7	0	0	0
Attività di famiglie e connivenze come datori di lavoro					
Imprese non classificate	20	0	0	4	0
<b>RIEPILOGO COMUNE</b>	<b>286</b>	<b>261</b>	<b>11</b>	<b>14</b>	<b>11</b>

*UNITA' LOCALI ATTIVE*

*UNITA' LOCALI REGISTRATE*

<i>Sedi di Impresa</i>	<i>Unità Locali con sede in Provincia</i>	<i>Prima Unità Locale con sede fuori Provincia</i>	<i>altre Unità Locali (successive alla prima) con sede fuori Provincia</i>	<i>Totale</i>
261	39	3	3	<b>306</b>

<i>Sedi di Impresa</i>	<i>Unità Locali con sede in Provincia</i>	<i>Prima Unità Locale con sede fuori Provincia</i>	<i>altre Unità Locali (successive alla prima) con sede fuori Provincia</i>	<i>Totale</i>
286	40	3	3	<b>332</b>

COMUNE DI CIMINNA

ANNO 2023

*DEMOGRAFIA E TERRITORIO*

<b>Superficie territoriale (in km<sup>2</sup>)</b>	56,42
Zona altimetrica	collina interna
Altitudine	530 metri s.l.m.

*MOVIMENTO DELLA POPOLAZIONE*

Popolazione al 01/01/2024	3353
Popolazione legale al Censimento 2011	3845
Variazione %	-12,8
Densità (abitanti per km <sup>2</sup> )	59
Grado di urbanizzazione	scarsamente popolato (rurale)

*INDICATORI DELLA STRUTTURA DELLA POPOLAZIONE*

	MASCHI	FEMMINE	TOTALE
Popolazione al 01/01/2024	1620	1733	3353
Popolazione straniera residente	19	30	49
Età Media (Anni)	47,9		
	TOTALE	%	
Percentuale giovani (0-14 anni)	412	12,29	
Percentuale popolazione attiva (15-65 anni)	2019	60,21	
Percentuale anziani (oltre 66 anni)	922	27,5	
Percentuale stranieri	49	1,46	
<b>Indice di vecchiaia</b> (indica quanti anziani ci sono ogni 100 giovani)		223,79	
<b>Indice di dipendenza strutturale</b> (rapporto tra popolazione in età non attiva (0-14 anni e 66 anni e più) e popolazione in età attiva (15-65 anni), moltiplicato per 100)		66,07	

## IMPRESE

<i>SEZIONI DI ATTIVITA'</i>	<i>registrate</i>	<i>attive</i>	<i>cessate</i>	<i>iscritte</i>	<i>cessate non d'ufficio</i>
Attività finanziarie e assicurative	100	97	3	2	3
Estrazione di minerali da cave e miniere	1	1	0	0	0
Attività manifatturiere	24	20	0	0	0
Fornitura di energia elettrica, gas, vapore e aria condiz...					
Fornitura di acqua; reti fognarie, attività di gestione d...	1	1	0	0	0
Costruzioni	32	32	1	2	1
Commercio all'ingrosso e al dettaglio; riparazione di aut...	57	55	3	3	3
Trasporto e magazzinaggio	4	4	1	0	1
Attività dei servizi di alloggio e di ristorazione	18	17	1	0	1
Servizi di informazione e comunicazione	2	2	1	0	1
Attività finanziarie e assicurative	7	7	0	0	0
Attività immobiliari	2	2	0	0	0
Attività professionali, scientifiche e tecniche	10	9	0	0	0
Noleggio, agenzie di viaggio, servizi di supporto alle imp...	3	3	0	0	0
Istruzione	1	1	0	0	0
Sanità e assistenza sociale	6	5	0	0	0
Attività artistiche, sportive, di intrattenimento e diver...	5	5	0	0	0
Altre attività di servizi	11	10	0	0	0
Attività di famiglie e connivenze come datori di lavoro					
Imprese non classificate	21	0	0	1	0
<b>RIEPILOGO COMUNE</b>	<b>305</b>	<b>271</b>	<b>10</b>	<b>8</b>	<b>10</b>

UNITA' LOCALI ATTIVE

UNITA' LOCALI REGISTRATE

<i>Sedi di Impresa</i>	<i>Unità Locali con sede in Provincia</i>	<i>Prima Unità Locale con sede fuori Provincia</i>	<i>altre Unità Locali (successive alla prima) con sede fuori Provincia</i>	<b>Totale</b>
271	27	6	2	<b>306</b>

<i>Sedi di Impresa</i>	<i>Unità Locali con sede in Provincia</i>	<i>Prima Unità Locale con sede fuori Provincia</i>	<i>altre Unità Locali (successive alla prima) con sede fuori Provincia</i>	<b>Totale</b>
305	29	6	2	<b>342</b>



COMUNE DI CINISI

ANNO 2023

*DEMOGRAFIA E TERRITORIO*

<b>Superficie territoriale (in km<sup>2</sup>)</b>	33,16
Zona altimetrica	collina litoranea
Altitudine	75 metri s.l.m.

*MOVIMENTO DELLA POPOLAZIONE*

Popolazione al 01/01/2024	11922
Popolazione legale al Censimento 2011	12031
Variazione %	-0,91
Densità (abitanti per km <sup>2</sup> )	359
Grado di urbanizzazione	densità intermedia

*INDICATORI DELLA STRUTTURA DELLA POPOLAZIONE*

	MASCHI	FEMMINE	TOTALE
Popolazione al 01/01/2024	5859	6063	11922
Popolazione straniera residente	129	160	289
Età Media (Anni)	43,8		
	TOTALE	%	
Percentuale giovani (0-14 anni)	1650	13,84	
Percentuale popolazione attiva (15-65 anni)	7904	66,3	
Percentuale anziani (oltre 66 anni)	2368	19,86	
Percentuale stranieri	289	2,42	
<b>Indice di vecchiaia</b> (indica quanti anziani ci sono ogni 100 giovani)		143,51	
<b>Indice di dipendenza strutturale</b> (rapporto tra popolazione in età non attiva (0-14 anni e 66 anni e più) e popolazione in età attiva (15-65 anni), moltiplicato per 100)		50,83	

## IMPRESE

<i>SEZIONI DI ATTIVITA'</i>	<i>registrate</i>	<i>attive</i>	<i>cesstate</i>	<i>iscritte</i>	<i>cesstate non d'ufficio</i>
Attività finanziarie e assicurative	29	29	1	2	1
Estrazione di minerali da cave e miniere	1	1	0	0	0
Attività manifatturiere	53	51	2	1	2
Fornitura di energia elettrica, gas, vapore e aria condiz...					
Fornitura di acqua; reti fognarie, attività di gestione d...	3	3	0	0	0
Costruzioni	108	100	5	5	5
Commercio all'ingrosso e al dettaglio; riparazione di aut...	204	192	10	3	10
Trasporto e magazzinaggio	30	30	0	1	0
Attività dei servizi di alloggio e di ristorazione	66	58	3	2	3
Servizi di informazione e comunicazione	11	11	0	0	0
Attività finanziarie e assicurative	15	15	2	1	2
Attività immobiliari	9	9	0	0	0
Attività professionali, scientifiche e tecniche	19	17	0	0	0
Noleggio, agenzie di viaggio, servizi di supporto alle imp...	35	32	0	2	0
Istruzione	2	2	0	0	0
Sanità e assistenza sociale	6	6	0	0	0
Attività artistiche, sportive, di intrattenimento e diver...	18	16	0	0	0
Altre attività di servizi	28	26	0	0	0
Attività di famiglie e connivenze come datori di lavoro					
Imprese non classificate	99	0	4	16	4
<b>RIEPILOGO COMUNE</b>	<b>736</b>	<b>598</b>	<b>27</b>	<b>33</b>	<b>27</b>

*UNITA' LOCALI ATTIVE*

*UNITA' LOCALI REGISTRATE*

<i>Sedi di Impresa</i>	<i>Unità Locali con sede in Provincia</i>	<i>Prima Unità Locale con sede fuori Provincia</i>	<i>altre Unità Locali (successive alla prima) con sede fuori Provincia</i>	<b><i>Totale</i></b>
598	99	67	24	<b>788</b>

<i>Sedi di Impresa</i>	<i>Unità Locali con sede in Provincia</i>	<i>Prima Unità Locale con sede fuori Provincia</i>	<i>altre Unità Locali (successive alla prima) con sede fuori Provincia</i>	<b><i>Totale</i></b>
736	107	67	24	<b>934</b>

COMUNE DI COLLESANO

ANNO 2023

*DEMOGRAFIA E TERRITORIO*

<b>Superficie territoriale (in km<sup>2</sup>)</b>	108,16
Zona altimetrica	montagna litoranea
Altitudine	468 metri s.l.m.

*MOVIMENTO DELLA POPOLAZIONE*

Popolazione al 01/01/2024	3616
Popolazione legale al Censimento 2011	4095
Variazione %	-11,7
Densità (abitanti per km <sup>2</sup> )	33
Grado di urbanizzazione	scarsamente popolato (rurale)

*INDICATORI DELLA STRUTTURA DELLA POPOLAZIONE*

	MASCHI	FEMMINE	TOTALE
Popolazione al 01/01/2024	1742	1874	3616
Popolazione straniera residente	48	55	103
Età Media (Anni)			
	TOTALE	%	
Percentuale giovani (0-14 anni)	399	11,03	
Percentuale popolazione attiva (15-65 anni)	2209	61,09	
Percentuale anziani (oltre 66 anni)	1008	27,88	
Percentuale stranieri	103	2,85	
<b>Indice di vecchiaia</b> (indica quanti anziani ci sono ogni 100 giovani)		297,34	
<b>Indice di dipendenza strutturale</b> (rapporto tra popolazione in età non attiva (0-14 anni e 66 anni e più) e popolazione in età attiva (15-65 anni), moltiplicato per 100)		63,69	

## IMPRESE

<i>SEZIONI DI ATTIVITA'</i>	<i>registrate</i>	<i>attive</i>	<i>cesse</i>	<i>iscritte</i>	<i>cesse non d'ufficio</i>
Attività finanziarie e assicurative	108	103	1	3	1
Estrazione di minerali da cave e miniere					
Attività manifatturiere	14	13	1	0	1
Fornitura di energia elettrica, gas, vapore e aria condiz...					
Fornitura di acqua; reti fognarie, attività di gestione d...					
Costruzioni	45	40	2	0	2
Commercio all'ingrosso e al dettaglio; riparazione di aut...	67	61	4	1	4
Trasporto e magazzinaggio	11	10	0	0	0
Attività dei servizi di alloggio e di ristorazione	19	17	0	0	0
Servizi di informazione e comunicazione	1	1	0	0	0
Attività finanziarie e assicurative	10	9	1	1	1
Attività immobiliari	2	1	0	0	0
Attività professionali, scientifiche e tecniche	6	5	1	0	1
Noleggio, agenzie di viaggio, servizi di supporto alle imp...	4	3	0	1	0
Istruzione	1	1	0	0	0
Sanità e assistenza sociale	4	3	0	0	0
Attività artistiche, sportive, di intrattenimento e diver...	4	3	0	0	0
Altre attività di servizi	15	15	0	1	0
Attività di famiglie e connivenze come datori di lavoro					
Imprese non classificate	34	0	1	5	1
<b>RIEPILOGO COMUNE</b>	<b>345</b>	<b>285</b>	<b>11</b>	<b>12</b>	<b>11</b>

*UNITA' LOCALI ATTIVE**UNITA' LOCALI REGISTRATE*

<i>Sedi di Impresa</i>	<i>Unità Locali con sede in Provincia</i>	<i>Prima Unità Locale con sede fuori Provincia</i>	<i>altre Unità Locali (successive alla prima) con sede fuori Provincia</i>	<i><b>Totale</b></i>
285	60	2	2	<b>349</b>

<i>Sedi di Impresa</i>	<i>Unità Locali con sede in Provincia</i>	<i>Prima Unità Locale con sede fuori Provincia</i>	<i>altre Unità Locali (successive alla prima) con sede fuori Provincia</i>	<i><b>Totale</b></i>
345	65	2	2	<b>414</b>

COMUNE DI CONTESSA ENTELLINA

ANNO 2023

*DEMOGRAFIA E TERRITORIO*

<b>Superficie territoriale (in km<sup>2</sup>)</b>	136,48
Zona altimetrica	collina interna
Altitudine	571 metri s.l.m.

*MOVIMENTO DELLA POPOLAZIONE*

Popolazione al 01/01/2024	1472
Popolazione legale al Censimento 2011	1865
Variazione %	-21,07
Densità (abitanti per km <sup>2</sup> )	10
Grado di urbanizzazione	scarsamente popolato (rurale)

*INDICATORI DELLA STRUTTURA DELLA POPOLAZIONE*

	MASCHI	FEMMINE	TOTALE
Popolazione al 01/01/2024	721	751	1472
Popolazione straniera residente	5	8	13
Età Media (Anni)	49,7		
	TOTALE	%	
Percentuale giovani (0-14 anni)	135	9,17	
Percentuale popolazione attiva (15-65 anni)	889	60,4	
Percentuale anziani (oltre 66 anni)	448	30,43	
Percentuale stranieri	13	0,88	
<b>Indice di vecchiaia</b> (indica quanti anziani ci sono ogni 100 giovani)		331,85	
<b>Indice di dipendenza strutturale</b> (rapporto tra popolazione in età non attiva (0-14 anni e 66 anni e più) e popolazione in età attiva (15-65 anni), moltiplicato per 100)		65,58	

## IMPRESE

<i>SEZIONI DI ATTIVITA'</i>	<i>registrate</i>	<i>attive</i>	<i>cesstate</i>	<i>iscritte</i>	<i>cesstate non d'ufficio</i>
Attività finanziarie e assicurative	116	114	2	1	2
Estrazione di minerali da cave e miniere					
Attività manifatturiere	5	5	0	0	0
Fornitura di energia elettrica, gas, vapore e aria condiz...					
Fornitura di acqua; reti fognarie, attività di gestione d...					
Costruzioni	10	10	0	0	0
Commercio all'ingrosso e al dettaglio; riparazione di aut...	18	18	2	0	2
Trasporto e magazzinaggio	2	2	0	0	0
Attività dei servizi di alloggio e di ristorazione	8	7	0	0	0
Servizi di informazione e comunicazione	1	1	0	0	0
Attività finanziarie e assicurative	0	0	1	0	1
Attività immobiliari					
Attività professionali, scientifiche e tecniche	1	1	0	0	0
Noleggio, agenzie di viaggio, servizi di supporto alle imp...	1	1	0	0	0
Istruzione					
Sanità e assistenza sociale					
Attività artistiche, sportive, di intrattenimento e diver...	2	2	0	0	0
Altre attività di servizi	2	2	0	0	0
Attività di famiglie e connivenze come datori di lavoro					
Imprese non classificate	9	0	1	4	1
<b>RIEPILOGO COMUNE</b>	<b>175</b>	<b>163</b>	<b>6</b>	<b>5</b>	<b>6</b>



*UNITA' LOCALI ATTIVE*

*UNITA' LOCALI REGISTRATE*

<i>Sedi di Impresa</i>	<i>Unità Locali con sede in Provincia</i>	<i>Prima Unità Locale con sede fuori Provincia</i>	<i>altre Unità Locali (successive alla prima) con sede fuori Provincia</i>	<b><i>Totale</i></b>
163	18	9	2	<b>192</b>

<i>Sedi di Impresa</i>	<i>Unità Locali con sede in Provincia</i>	<i>Prima Unità Locale con sede fuori Provincia</i>	<i>altre Unità Locali (successive alla prima) con sede fuori Provincia</i>	<b><i>Totale</i></b>
175	18	9	2	<b>204</b>

COMUNE DI CORLEONE

ANNO 2023

*DEMOGRAFIA E TERRITORIO*

<b>Superficie territoriale (in km<sup>2</sup>)</b>	229,45
Zona altimetrica	montagna interna
Altitudine	550 metri s.l.m.

*MOVIMENTO DELLA POPOLAZIONE*

Popolazione al 01/01/2024	10276
Popolazione legale al Censimento 2011	11286
Variazione %	-8,95
Densità (abitanti per km <sup>2</sup> )	44
Grado di urbanizzazione	scarsamente popolato (rurale)

*INDICATORI DELLA STRUTTURA DELLA POPOLAZIONE*

	MASCHI	FEMMINE	TOTALE
Popolazione al 01/01/2024	5087	5189	10276
Popolazione straniera residente	89	66	155
Età Media (Anni)	45,2		
	TOTALE	%	
Percentuale giovani (0-14 anni)	1362	13,25	
Percentuale popolazione attiva (15-65 anni)	6639	64,61	
Percentuale anziani (oltre 66 anni)	2275	22,14	
Percentuale stranieri	155	1,51	
<b>Indice di vecchiaia</b> (indica quanti anziani ci sono ogni 100 giovani)		167,03	
<b>Indice di dipendenza strutturale</b> (rapporto tra popolazione in età non attiva (0-14 anni e 66 anni e più) e popolazione in età attiva (15-65 anni), moltiplicato per 100)		54,78	

## IMPRESE

<i>SEZIONI DI ATTIVITA'</i>	<i>registrate</i>	<i>attive</i>	<i>cessate</i>	<i>iscritte</i>	<i>cessate non d'ufficio</i>
Attività finanziarie e assicurative	640	636	24	12	24
Estrazione di minerali da cave e miniere	0	0	1	0	1
Attività manifatturiere	58	50	1	0	1
Fornitura di energia elettrica, gas, vapore e aria condiz...					
Fornitura di acqua; reti fognarie, attività di gestione d...	1	1	0	0	0
Costruzioni	83	75	6	4	6
Commercio all'ingrosso e al dettaglio; riparazione di aut...	254	243	15	14	15
Trasporto e magazzinaggio	10	10	0	0	0
Attività dei servizi di alloggio e di ristorazione	42	38	2	1	2
Servizi di informazione e comunicazione	10	10	0	0	0
Attività finanziarie e assicurative	21	21	3	2	3
Attività immobiliari	5	5	0	0	0
Attività professionali, scientifiche e tecniche	17	16	1	1	1
Noleggio, agenzie di viaggio, servizi di supporto alle imp...	16	15	0	0	0
Istruzione	18	18	0	0	0
Sanità e assistenza sociale	19	18	0	0	0
Attività artistiche, sportive, di intrattenimento e diver...	14	13	1	0	1
Altre attività di servizi	33	31	1	2	1
Attività di famiglie e connivenze come datori di lavoro					
Imprese non classificate	84	0	1	14	1
<b>RIEPILOGO COMUNE</b>	<b>1325</b>	<b>1200</b>	<b>56</b>	<b>50</b>	<b>56</b>

*UNITA' LOCALI ATTIVE*

*UNITA' LOCALI REGISTRATE*

<i>Sedi di Impresa</i>	<i>Unità Locali con sede in Provincia</i>	<i>Prima Unità Locale con sede fuori Provincia</i>	<i>altre Unità Locali (successive alla prima) con sede fuori Provincia</i>	<i><b>Totale</b></i>
1.200	160	12	8	<b>1.380</b>

<i>Sedi di Impresa</i>	<i>Unità Locali con sede in Provincia</i>	<i>Prima Unità Locale con sede fuori Provincia</i>	<i>altre Unità Locali (successive alla prima) con sede fuori Provincia</i>	<i><b>Totale</b></i>
1.325	168	12	8	<b>1.513</b>

COMUNE DI FICARAZZI

ANNO 2023

*DEMOGRAFIA E TERRITORIO*

<b>Superficie territoriale (in km<sup>2</sup>)</b>	3,53
Zona altimetrica	pianura
Altitudine	23 metri s.l.m.

*MOVIMENTO DELLA POPOLAZIONE*

Popolazione al 01/01/2024	12827
Popolazione legale al Censimento 2011	11484
Variazione %	11,69
Densità (abitanti per km <sup>2</sup> )	3633
Grado di urbanizzazione	densità intermedia

*INDICATORI DELLA STRUTTURA DELLA POPOLAZIONE*

	MASCHI	FEMMINE	TOTALE
Popolazione al 01/01/2024	6278	6549	12827
Popolazione straniera residente	46	52	98
Età Media (Anni)	40,1		
	TOTALE	%	
Percentuale giovani (0-14 anni)	2273	17,72	
Percentuale popolazione attiva (15-65 anni)	8608	67,11	
Percentuale anziani (oltre 66 anni)	1946	15,17	
Percentuale stranieri	98	0,76	
<b>Indice di vecchiaia</b> (indica quanti anziani ci sono ogni 100 giovani)		85,61	
<b>Indice di dipendenza strutturale</b> (rapporto tra popolazione in età non attiva (0-14 anni e 66 anni e più) e popolazione in età attiva (15-65 anni), moltiplicato per 100)		49,01	

## IMPRESE

<i>SEZIONI DI ATTIVITA'</i>	<i>registrate</i>	<i>attive</i>	<i>cesstate</i>	<i>iscritte</i>	<i>cesstate non d'ufficio</i>
Attività finanziarie e assicurative	26	25	0	0	0
Estrazione di minerali da cave e miniere					
Attività manifatturiere	45	40	3	0	3
Fornitura di energia elettrica, gas, vapore e aria condiz...	1	1	0	0	0
Fornitura di acqua; reti fognarie, attività di gestione d...					
Costruzioni	99	96	5	10	5
Commercio all'ingrosso e al dettaglio; riparazione di aut...	192	179	8	3	8
Trasporto e magazzinaggio	27	21	1	2	1
Attività dei servizi di alloggio e di ristorazione	43	43	0	0	0
Servizi di informazione e comunicazione	11	11	0	0	0
Attività finanziarie e assicurative	4	4	0	0	0
Attività immobiliari	12	12	0	0	0
Attività professionali, scientifiche e tecniche	17	15	0	1	0
Noleggio, agenzie di viaggio, servizi di supporto alle imp...	22	20	2	3	2
Istruzione	3	3	0	1	0
Sanità e assistenza sociale	6	6	0	0	0
Attività artistiche, sportive, di intrattenimento e diver...	13	12	0	0	0
Altre attività di servizi	22	22	0	2	0
Attività di famiglie e connivenze come datori di lavoro					
Imprese non classificate	136	1	2	22	2
<b>RIEPILOGO COMUNE</b>	<b>679</b>	<b>511</b>	<b>21</b>	<b>44</b>	<b>21</b>

*UNITA' LOCALI ATTIVE**UNITA' LOCALI REGISTRATE*

<i>Sedi di Impresa</i>	<i>Unità Locali con sede in Provincia</i>	<i>Prima Unità Locale con sede fuori Provincia</i>	<i>altre Unità Locali (successive alla prima) con sede fuori Provincia</i>	<b><i>Totale</i></b>
511	57	10	7	<b>585</b>

<i>Sedi di Impresa</i>	<i>Unità Locali con sede in Provincia</i>	<i>Prima Unità Locale con sede fuori Provincia</i>	<i>altre Unità Locali (successive alla prima) con sede fuori Provincia</i>	<b><i>Totale</i></b>
679	60	10	7	<b>756</b>

COMUNE DI GANGI

ANNO 2023

*DEMOGRAFIA E TERRITORIO*

<b>Superficie territoriale (in km<sup>2</sup>)</b>	127,46
Zona altimetrica	montagna interna
Altitudine	1011 metri s.l.m.

*MOVIMENTO DELLA POPOLAZIONE*

Popolazione al 01/01/2024	6013
Popolazione legale al Censimento 2011	7063
Variazione %	-14,87
Densità (abitanti per km <sup>2</sup> )	47
Grado di urbanizzazione	scarsamente popolato (rurale)

*INDICATORI DELLA STRUTTURA DELLA POPOLAZIONE*

	MASCHI	FEMMINE	TOTALE
Popolazione al 01/01/2024	2886	3127	6013
Popolazione straniera residente	42	65	107
Età Media (Anni)	49,9		
	TOTALE	%	
Percentuale giovani (0-14 anni)	596	9,91	
Percentuale popolazione attiva (15-65 anni)	3661	60,89	
Percentuale anziani (oltre 66 anni)	1756	29,2	
Percentuale stranieri	107	1,78	
<b>Indice di vecchiaia</b> (indica quanti anziani ci sono ogni 100 giovani)		294,63	
<b>Indice di dipendenza strutturale</b> (rapporto tra popolazione in età non attiva (0-14 anni e 66 anni e più) e popolazione in età attiva (15-65 anni), moltiplicato per 100)		64,24	



**IMPRESE**

<i>SEZIONI DI ATTIVITA'</i>	<i>registrate</i>	<i>attive</i>	<i>cessate</i>	<i>iscritte</i>	<i>cessate non d'ufficio</i>
Attività finanziarie e assicurative	256	253	12	6	12
Estrazione di minerali da cave e miniere					
Attività manifatturiere	36	32	4	3	4
Fornitura di energia elettrica, gas, vapore e aria condiz...					
Fornitura di acqua; reti fognarie, attività di gestione d...	2	1	0	0	0
Costruzioni	117	103	5	1	5
Commercio all'ingrosso e al dettaglio; riparazione di aut...	125	114	6	2	6
Trasporto e magazzinaggio	9	9	0	0	0
Attività dei servizi di alloggio e di ristorazione	28	25	2	1	2
Servizi di informazione e comunicazione	9	9	0	0	0
Attività finanziarie e assicurative	12	12	3	0	3
Attività immobiliari	6	4	0	0	0
Attività professionali, scientifiche e tecniche	21	20	0	1	0
Noleggio, agenzie di viaggio, servizi di supporto alle imp...	12	10	0	0	0
Istruzione	6	6	0	0	0
Sanità e assistenza sociale	4	4	0	0	0
Attività artistiche, sportive, di intrattenimento e diver...	6	6	0	0	0
Altre attività di servizi	26	26	2	0	2
Attività di famiglie e connivenze come datori di lavoro					
Imprese non classificate	27	0	1	9	1
<b>RIEPILOGO COMUNE</b>	<b>702</b>	<b>634</b>	<b>35</b>	<b>23</b>	<b>35</b>

*UNITA' LOCALI ATTIVE*

*UNITA' LOCALI REGISTRATE*

<i>Sedi di Impresa</i>	<i>Unità Locali con sede in Provincia</i>	<i>Prima Unità Locale con sede fuori Provincia</i>	<i>altre Unità Locali (successive alla prima) con sede fuori Provincia</i>	<i><b>Totale</b></i>
634	86	19	5	<b>744</b>

<i>Sedi di Impresa</i>	<i>Unità Locali con sede in Provincia</i>	<i>Prima Unità Locale con sede fuori Provincia</i>	<i>altre Unità Locali (successive alla prima) con sede fuori Provincia</i>	<i><b>Totale</b></i>
702	90	19	5	<b>816</b>

COMUNE DI GERACI SICULO

ANNO 2023

**DEMOGRAFIA E TERRITORIO**

<b>Superficie territoriale (in km<sup>2</sup>)</b>	113,35
Zona altimetrica	montagna interna
Altitudine	1077 metri s.l.m.

**MOVIMENTO DELLA POPOLAZIONE**

Popolazione al 01/01/2024	1697
Popolazione legale al Censimento 2011	1925
Variazione %	-11,84
Densità (abitanti per km <sup>2</sup> )	14
Grado di urbanizzazione	scarsamente popolato (rurale)

**INDICATORI DELLA STRUTTURA DELLA POPOLAZIONE**

	MASCHI	FEMMINE	TOTALE
Popolazione al 01/01/2024	849	848	1697
Popolazione straniera residente	77	7	84
Età Media (Anni)	49,7		
	TOTALE	%	
Percentuale giovani (0-14 anni)	156	9,19	
Percentuale popolazione attiva (15-65 anni)	1057	62,29	
Percentuale anziani (oltre 66 anni)	484	28,52	
Percentuale stranieri	84	4,95	
<b>Indice di vecchiaia</b> (indica quanti anziani ci sono ogni 100 giovani)		310,26	
<b>Indice di dipendenza strutturale</b> (rapporto tra popolazione in età non attiva (0-14 anni e 66 anni e più) e popolazione in età attiva (15-65 anni), moltiplicato per 100)		60,55	

## IMPRESE

<i>SEZIONI DI ATTIVITA'</i>	<i>registrate</i>	<i>attive</i>	<i>cessate</i>	<i>iscritte</i>	<i>cessate non d'ufficio</i>
Attività finanziarie e assicurative	75	71	3	4	3
Estrazione di minerali da cave e miniere	2	1	0	0	0
Attività manifatturiere	18	18	0	0	0
Fornitura di energia elettrica, gas, vapore e aria condiz...	1	1	0	0	0
Fornitura di acqua; reti fognarie, attività di gestione d...					
Costruzioni	17	16	2	0	2
Commercio all'ingrosso e al dettaglio; riparazione di aut...	29	27	1	0	1
Trasporto e magazzinaggio	3	3	0	0	0
Attività dei servizi di alloggio e di ristorazione	11	11	0	0	0
Servizi di informazione e comunicazione	1	1	0	0	0
Attività finanziarie e assicurative	1	1	0	0	0
Attività immobiliari					
Attività professionali, scientifiche e tecniche	4	4	0	0	0
Noleggio, agenzie di viaggio, servizi di supporto alle imp...	1	1	0	0	0
Istruzione	2	2	0	0	0
Sanità e assistenza sociale	5	5	0	0	0
Attività artistiche, sportive, di intrattenimento e diver...					
Altre attività di servizi	5	5	0	0	0
Attività di famiglie e connivenze come datori di lavoro					
Imprese non classificate	10	0	1	6	1
<b>RIEPILOGO COMUNE</b>	<b>185</b>	<b>167</b>	<b>7</b>	<b>10</b>	<b>7</b>

*UNITA' LOCALI ATTIVE**UNITA' LOCALI REGISTRATE*

<i>Sedi di Impresa</i>	<i>Unità Locali con sede in Provincia</i>	<i>Prima Unità Locale con sede fuori Provincia</i>	<i>altre Unità Locali (successive alla prima) con sede fuori Provincia</i>	<b><i>Totale</i></b>
167	36	2	2	<b>207</b>

<i>Sedi di Impresa</i>	<i>Unità Locali con sede in Provincia</i>	<i>Prima Unità Locale con sede fuori Provincia</i>	<i>altre Unità Locali (successive alla prima) con sede fuori Provincia</i>	<b><i>Totale</i></b>
185	37	2	2	<b>226</b>

COMUNE DI GIARDINELLO

ANNO 2023

*DEMOGRAFIA E TERRITORIO*

<b>Superficie territoriale (in km<sup>2</sup>)</b>	12,88
Zona altimetrica	collina interna
Altitudine	275 metri s.l.m.

*MOVIMENTO DELLA POPOLAZIONE*

Popolazione al 01/01/2024	2241
Popolazione legale al Censimento 2011	2258
Variazione %	-0,75
Densità (abitanti per km <sup>2</sup> )	173
Grado di urbanizzazione	densità intermedia

*INDICATORI DELLA STRUTTURA DELLA POPOLAZIONE*

	MASCHI	FEMMINE	TOTALE
Popolazione al 01/01/2024	1143	1098	2241
Popolazione straniera residente	22	11	33
Età Media (Anni)	43		
	TOTALE	%	
Percentuale giovani (0-14 anni)	327	14,59	
Percentuale popolazione attiva (15-65 anni)	1471	65,64	
Percentuale anziani (oltre 66 anni)	443	19,77	
Percentuale stranieri	33	1,47	
<b>Indice di vecchiaia</b> (indica quanti anziani ci sono ogni 100 giovani)		135,47	
<b>Indice di dipendenza strutturale</b> (rapporto tra popolazione in età non attiva (0-14 anni e 66 anni e più) e popolazione in età attiva (15-65 anni), moltiplicato per 100)		52,34	

## IMPRESE

<i>SEZIONI DI ATTIVITA'</i>	<i>registrate</i>	<i>attive</i>	<i>cessate</i>	<i>iscritte</i>	<i>cessate non d'ufficio</i>
Attività finanziarie e assicurative	22	21	0	0	0
Estrazione di minerali da cave e miniere					
Attività manifatturiere	14	13	0	0	0
Fornitura di energia elettrica, gas, vapore e aria condiz...	1	1	0	0	0
Fornitura di acqua; reti fognarie, attività di gestione d...	0	0	1	0	1
Costruzioni	36	34	2	5	2
Commercio all'ingrosso e al dettaglio; riparazione di aut...	25	21	0	0	0
Trasporto e magazzinaggio	1	1	0	0	0
Attività dei servizi di alloggio e di ristorazione	10	9	1	0	1
Servizi di informazione e comunicazione	1	1	0	0	0
Attività finanziarie e assicurative					
Attività immobiliari					
Attività professionali, scientifiche e tecniche					
Noleggio, agenzie di viaggio, servizi di supporto alle imp...	1	1	0	0	0
Istruzione					
Sanità e assistenza sociale	3	2	0	0	0
Attività artistiche, sportive, di intrattenimento e diver...	6	4	0	1	0
Altre attività di servizi	2	2	0	0	0
Attività di famiglie e connivenze come datori di lavoro					
Imprese non classificate	20	0	2	2	2
<b>RIEPILOGO COMUNE</b>	<b>142</b>	<b>110</b>	<b>6</b>	<b>8</b>	<b>6</b>

*UNITA' LOCALI ATTIVE*

*UNITA' LOCALI REGISTRATE*

<i>Sedi di Impresa</i>	<i>Unità Locali con sede in Provincia</i>	<i>Prima Unità Locale con sede fuori Provincia</i>	<i>altre Unità Locali (successive alla prima) con sede fuori Provincia</i>	<i>Totale</i>
110	14	1	2	<b>127</b>

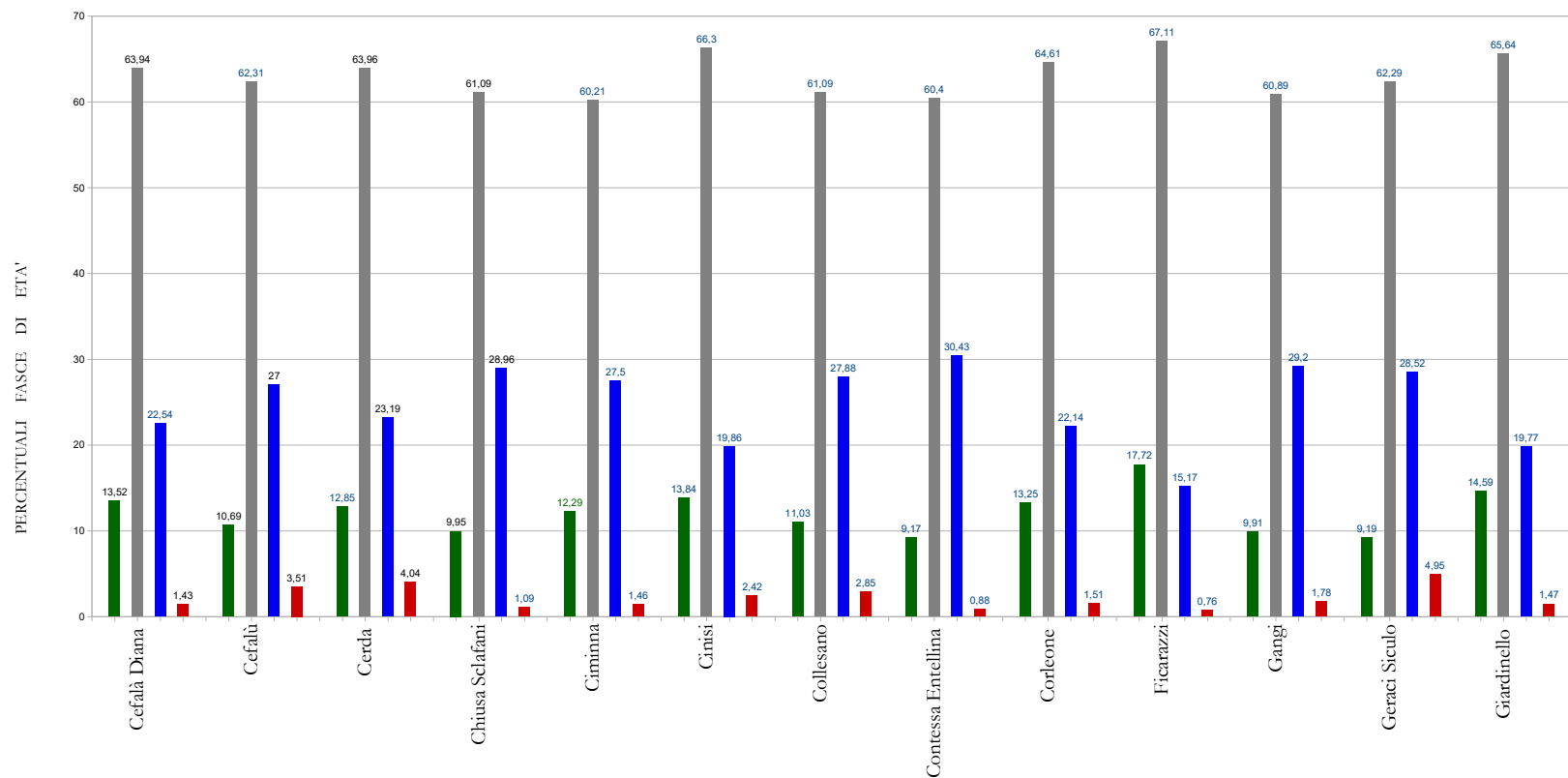
<i>Sedi di Impresa</i>	<i>Unità Locali con sede in Provincia</i>	<i>Prima Unità Locale con sede fuori Provincia</i>	<i>altre Unità Locali (successive alla prima) con sede fuori Provincia</i>	<i>Totale</i>
142	17	1	2	<b>162</b>





## CITTA' METROPOLITANA DI PALERMO

FASCE DI ETA' - 0/14 ■ - 15/65 ■ - 66 ANNI E OLTRE ■ - E % STRANIERI ■



COMUNI da CEFALA' DIANA a GIARDINELLO

COMUNE DI GIULIANA

ANNO 2023

*DEMOGRAFIA E TERRITORIO*

<b>Superficie territoriale (in km<sup>2</sup>)</b>	24,14
Zona altimetrica	collina interna
Altitudine	710 metri s.l.m.

*MOVIMENTO DELLA POPOLAZIONE*

Popolazione al 01/01/2024	1672
Popolazione legale al Censimento 2011	2032
Variazione %	-17,72
Densità (abitanti per km <sup>2</sup> )	69,26
Grado di urbanizzazione	scarsamente popolato (rurale)

*INDICATORI DELLA STRUTTURA DELLA POPOLAZIONE*

	MASCHI	FEMMINE	TOTALE
Popolazione al 01/01/2024	843	840	1672
Popolazione straniera residente	1	3	4
Età Media (Anni)	51,8		
	TOTALE	%	
Percentuale giovani (0-14 anni)	140	8,37	
Percentuale popolazione attiva (15-65 anni)	1000	59,81	
Percentuale anziani (oltre 66 anni)	532	31,82	
Percentuale stranieri	4	0,24	
<b>Indice di vecchiaia</b> (indica quanti anziani ci sono ogni 100 giovani)		380	
<b>Indice di dipendenza strutturale</b> (rapporto tra popolazione in età non attiva (0-14 anni e 66 anni e più) e popolazione in età attiva (15-65 anni), moltiplicato per 100)		67,2	

## IMPRESE

<i>SEZIONI DI ATTIVITA'</i>	<i>registrate</i>	<i>attive</i>	<i>cessate</i>	<i>iscritte</i>	<i>cessate non d'ufficio</i>
Attività finanziarie e assicurative	166	165	10	4	10
Estrazione di minerali da cave e miniere					
Attività manifatturiere	11	10	0	0	0
Fornitura di energia elettrica, gas, vapore e aria condiz...					
Fornitura di acqua; reti fognarie, attività di gestione d...					
Costruzioni	15	15	0	0	0
Commercio all'ingrosso e al dettaglio; riparazione di aut...	23	23	0	0	0
Trasporto e magazzinaggio	2	2	0	0	0
Attività dei servizi di alloggio e di ristorazione	5	5	0	0	0
Servizi di informazione e comunicazione					
Attività finanziarie e assicurative	1	1	1	0	1
Attività immobiliari	1	1	0	0	0
Attività professionali, scientifiche e tecniche	4	4	0	0	0
Noleggio, agenzie di viaggio, servizi di supporto alle imp...	4	3	0	0	0
Istruzione					
Sanità e assistenza sociale	3	3	0	0	0
Attività artistiche, sportive, di intrattenimento e diver...	1	1	0	0	0
Altre attività di servizi	4	4	0	0	0
Attività di famiglie e connivenze come datori di lavoro					
Imprese non classificate	10	0	0	0	0
<b>RIEPILOGO COMUNE</b>	<b>250</b>	<b>237</b>	<b>11</b>	<b>4</b>	<b>11</b>

*UNITA' LOCALI ATTIVE*

*UNITA' LOCALI REGISTRATE*

<i>Sedi di Impresa</i>	<i>Unità Locali con sede in Provincia</i>	<i>Prima Unità Locale con sede fuori Provincia</i>	<i>altre Unità Locali (successive alla prima) con sede fuori Provincia</i>	<i>Totale</i>
237	18	5	3	<b>263</b>

<i>Sedi di Impresa</i>	<i>Unità Locali con sede in Provincia</i>	<i>Prima Unità Locale con sede fuori Provincia</i>	<i>altre Unità Locali (successive alla prima) con sede fuori Provincia</i>	<i>Totale</i>
250	20	5	3	<b>278</b>

COMUNE DI GODRANO

ANNO 2023

*DEMOGRAFIA E TERRITORIO*

<b>Superficie territoriale (in km<sup>2</sup>)</b>	39,2
Zona altimetrica	montagna interna
Altitudine	698 metri s.l.m.

*MOVIMENTO DELLA POPOLAZIONE*

Popolazione al 01/01/2024	1019
Popolazione legale al Censimento 2011	1153
Variazione %	-11,62
Densità (abitanti per km <sup>2</sup> )	25,99
Grado di urbanizzazione	scarsamente popolato (rurale)

*INDICATORI DELLA STRUTTURA DELLA POPOLAZIONE*

	MASCHI	FEMMINE	TOTALE
Popolazione al 01/01/2024	509	510	1019
Popolazione straniera residente	3	2	5
Età Media (Anni)	46,2		
	TOTALE	%	
Percentuale giovani (0-14 anni)	117	11,48	
Percentuale popolazione attiva (15-65 anni)	668	65,56	
Percentuale anziani (oltre 66 anni)	234	22,96	
Percentuale stranieri	5	0,49	
<b>Indice di vecchiaia</b> (indica quanti anziani ci sono ogni 100 giovani)		200	
<b>Indice di dipendenza strutturale</b> (rapporto tra popolazione in età non attiva (0-14 anni e 66 anni e più) e popolazione in età attiva (15-65 anni), moltiplicato per 100)		52,54	

## IMPRESE

<i>SEZIONI DI ATTIVITA'</i>	<i>registrate</i>	<i>attive</i>	<i>cessate</i>	<i>iscritte</i>	<i>cessate non d'ufficio</i>
Attività finanziarie e assicurative	53	52	0	0	0
Estrazione di minerali da cave e miniere					
Attività manifatturiere	1	1	0	0	0
Fornitura di energia elettrica, gas, vapore e aria condiz...					
Fornitura di acqua; reti fognarie, attività di gestione d...					
Costruzioni	13	10	0	0	0
Commercio all'ingrosso e al dettaglio; riparazione di aut...	23	20	0	0	0
Trasporto e magazzinaggio	0	0	1	0	1
Attività dei servizi di alloggio e di ristorazione	5	3	0	0	0
Servizi di informazione e comunicazione					
Attività finanziarie e assicurative	2	1	0	1	0
Attività immobiliari					
Attività professionali, scientifiche e tecniche	3	3	0	0	0
Noleggio, agenzie di viaggio, servizi di supporto alle imp...	2	1	1	0	1
Istruzione	1	1	0	0	0
Sanità e assistenza sociale					
Attività artistiche, sportive, di intrattenimento e diver...					
Altre attività di servizi	1	1	0	0	0
Attività di famiglie e connivenze come datori di lavoro					
Imprese non classificate	22	0	1	2	1
<b>RIEPILOGO COMUNE</b>	<b>126</b>	<b>93</b>	<b>3</b>	<b>3</b>	<b>3</b>

*UNITA' LOCALI ATTIVE*

*UNITA' LOCALI REGISTRATE*

<i>Sedi di Impresa</i>	<i>Unità Locali con sede in Provincia</i>	<i>Prima Unità Locale con sede fuori Provincia</i>	<i>altre Unità Locali (successive alla prima) con sede fuori Provincia</i>	<b><i>Totale</i></b>
93	6	2	1	<b>102</b>

<i>Sedi di Impresa</i>	<i>Unità Locali con sede in Provincia</i>	<i>Prima Unità Locale con sede fuori Provincia</i>	<i>altre Unità Locali (successive alla prima) con sede fuori Provincia</i>	<b><i>Totale</i></b>
126	8	2	1	<b>137</b>

COMUNE DI GRATTERI

ANNO 2023

*DEMOGRAFIA E TERRITORIO*

<b>Superficie territoriale (in km<sup>2</sup>)</b>	38,17
Zona altimetrica	montagna litoranea
Altitudine	657 metri s.l.m.

*MOVIMENTO DELLA POPOLAZIONE*

Popolazione al 01/01/2024	850
Popolazione legale al Censimento 2011	1019
Variazione %	-16,58
Densità (abitanti per km <sup>2</sup> )	22,27
Grado di urbanizzazione	scarsamente popolato (rurale)

*INDICATORI DELLA STRUTTURA DELLA POPOLAZIONE*

	MASCHI	FEMMINE	TOTALE
Popolazione al 01/01/2024	422	428	850
Popolazione straniera residente	7	12	19
Età Media (Anni)	51,7		
	TOTALE	%	
Percentuale giovani (0-14 anni)	78	9,18	
Percentuale popolazione attiva (15-65 anni)	499	58,7	
Percentuale anziani (oltre 66 anni)	273	32,12	
Percentuale stranieri	19	2,23	
<b>Indice di vecchiaia</b> (indica quanti anziani ci sono ogni 100 giovani)		350	
<b>Indice di dipendenza strutturale</b> (rapporto tra popolazione in età non attiva (0-14 anni e 66 anni e più) e popolazione in età attiva (15-65 anni), moltiplicato per 100)		70,34	



## IMPRESE

<i>SEZIONI DI ATTIVITA'</i>	<i>registrate</i>	<i>attive</i>	<i>cesstate</i>	<i>iscritte</i>	<i>cesstate non d'ufficio</i>
Attività finanziarie e assicurative	17	17	0	0	0
Estrazione di minerali da cave e miniere					
Attività manifatturiere	5	4	0	0	0
Fornitura di energia elettrica, gas, vapore e aria condiz...					
Fornitura di acqua; reti fognarie, attività di gestione d...					
Costruzioni	9	9	1	0	1
Commercio all'ingrosso e al dettaglio; riparazione di aut...	11	10	0	0	0
Trasporto e magazzinaggio					
Attività dei servizi di alloggio e di ristorazione	9	9	0	0	0
Servizi di informazione e comunicazione					
Attività finanziarie e assicurative	1	1	0	0	0
Attività immobiliari					
Attività professionali, scientifiche e tecniche	3	3	0	1	0
Noleggio, agenzie di viaggio, servizi di supporto alle imp...	3	3	0	0	0
Istruzione	1	0	0	0	0
Sanità e assistenza sociale					
Attività artistiche, sportive, di intrattenimento e diver...	1	0	0	0	0
Altre attività di servizi					
Attività di famiglie e connivenze come datori di lavoro					
Imprese non classificate	13	0	1	2	0
<b>RIEPILOGO COMUNE</b>	<b>73</b>	<b>56</b>	<b>2</b>	<b>3</b>	<b>1</b>

*UNITA' LOCALI ATTIVE*

*UNITA' LOCALI REGISTRATE*

<i>Sedi di Impresa</i>	<i>Unità Locali con sede in Provincia</i>	<i>Prima Unità Locale con sede fuori Provincia</i>	<i>altre Unità Locali (successive alla prima) con sede fuori Provincia</i>	<i>Totale</i>
56	22	2	1	<b>81</b>

<i>Sedi di Impresa</i>	<i>Unità Locali con sede in Provincia</i>	<i>Prima Unità Locale con sede fuori Provincia</i>	<i>altre Unità Locali (successive alla prima) con sede fuori Provincia</i>	<i>Totale</i>
73	22	2	1	<b>98</b>

COMUNE DI ISNELLO

ANNO 2023

*DEMOGRAFIA E TERRITORIO*

<b>Superficie territoriale (in km<sup>2</sup>)</b>	51
Zona altimetrica	montagna litoranea
Altitudine	530 metri s.l.m.

*MOVIMENTO DELLA POPOLAZIONE*

Popolazione al 01/01/2024	1285
Popolazione legale al Censimento 2011	1598
Variazione %	-19,59
Densità (abitanti per km <sup>2</sup> )	25,2
Grado di urbanizzazione	scarsamente popolato (rurale)

*INDICATORI DELLA STRUTTURA DELLA POPOLAZIONE*

	MASCHI	FEMMINE	TOTALE
Popolazione al 01/01/2024	615	670	1285
Popolazione straniera residente	0	10	10
Età Media (Anni)	52,7		
	TOTALE	%	
Percentuale giovani (0-14 anni)	86	6,69	
Percentuale popolazione attiva (15-65 anni)	791	61,56	
Percentuale anziani (oltre 66 anni)	408	31,75	
Percentuale stranieri	10	0,79	
<b>Indice di vecchiaia</b> (indica quanti anziani ci sono ogni 100 giovani)		474,42	
<b>Indice di dipendenza strutturale</b> (rapporto tra popolazione in età non attiva (0-14 anni e 66 anni e più) e popolazione in età attiva (15-65 anni), moltiplicato per 100)		62,45	

**IMPRESE**

<i>SEZIONI DI ATTIVITA'</i>	<i>registrate</i>	<i>attive</i>	<i>cesstate</i>	<i>iscritte</i>	<i>cesstate non d'ufficio</i>
Attività finanziarie e assicurative	13	13	1	0	1
Estrazione di minerali da cave e miniere		-			
Attività manifatturiere	4	4	0	0	0
Fornitura di energia elettrica, gas, vapore e aria condiz...		-			
Fornitura di acqua; reti fognarie, attività di gestione d...		-			
Costruzioni	16	15	1	0	1
Commercio all'ingrosso e al dettaglio; riparazione di aut...	19	16	0	0	0
Trasporto e magazzinaggio	1	1	0	0	0
Attività dei servizi di alloggio e di ristorazione	17	14	0	0	0
Servizi di informazione e comunicazione	2	2	0	0	0
Attività finanziarie e assicurative	1	1	0	0	0
Attività immobiliari		-			
Attività professionali, scientifiche e tecniche	4	3	0	1	0
Noleggio, agenzie di viaggio, servizi di supporto alle imp...	2	2	2	1	2
Istruzione		-			
Sanità e assistenza sociale	1	1	0	0	0
Attività artistiche, sportive, di intrattenimento e diver...		-			
Altre attività di servizi	3	3	0	0	0
Attività di famiglie e connivenze come datori di lavoro		-			
Imprese non classificate	16	0	0	2	0
<b>RIEPILOGO COMUNE</b>	<b>99</b>	<b>75</b>	<b>4</b>	<b>4</b>	<b>4</b>

*UNITA' LOCALI ATTIVE*

*UNITA' LOCALI REGISTRATE*

<i>Sedi di Impresa</i>	<i>Unità Locali con sede in Provincia</i>	<i>Prima Unità Locale con sede fuori Provincia</i>	<i>altre Unità Locali (successive alla prima) con sede fuori Provincia</i>	<i><b>Totale</b></i>
75	18	2	1	<b>96</b>

<i>Sedi di Impresa</i>	<i>Unità Locali con sede in Provincia</i>	<i>Prima Unità Locale con sede fuori Provincia</i>	<i>altre Unità Locali (successive alla prima) con sede fuori Provincia</i>	<i><b>Totale</b></i>
99	19	2	1	<b>121</b>

COMUNE DI ISOLA DELLE FEMMINE

ANNO 2023

*DEMOGRAFIA E TERRITORIO*

<b>Superficie territoriale (in km<sup>2</sup>)</b>	3,57
Zona altimetrica	collina litoranea
Altitudine	6 metri s.l.m.

*MOVIMENTO DELLA POPOLAZIONE*

Popolazione al 01/01/2024	7039
Popolazione legale al Censimento 2011	7100
Variazione %	-0,85
Densità (abitanti per km <sup>2</sup> )	1971,71
Grado di urbanizzazione	collina litoranea

*INDICATORI DELLA STRUTTURA DELLA POPOLAZIONE*

	MASCHI	FEMMINE	TOTALE
Popolazione al 01/01/2024	3463	3576	7039
Popolazione straniera residente	56	79	135
Età Media (Anni)	43,4		
	TOTALE	%	
Percentuale giovani (0-14 anni)	977	13,88	
Percentuale popolazione attiva (15-65 anni)	4736	67,28	
Percentuale anziani (oltre 66 anni)	1326	18,84	
Percentuale stranieri	135	1,92	
<b>Indice di vecchiaia</b> (indica quanti anziani ci sono ogni 100 giovani)		135,72	
<b>Indice di dipendenza strutturale</b> (rapporto tra popolazione in età non attiva (0-14 anni e 66 anni e più) e popolazione in età attiva (15-65 anni), moltiplicato per 100)		48,63	

## IMPRESE

<i>SEZIONI DI ATTIVITA'</i>	<i>registrate</i>	<i>attive</i>	<i>cessate</i>	<i>iscritte</i>	<i>cessate non d'ufficio</i>
Attività finanziarie e assicurative	8	8	1	1	1
Estrazione di minerali da cave e miniere					
Attività manifatturiere	60	47	4	0	4
Fornitura di energia elettrica, gas, vapore e aria condiz...	1	1	0	0	0
Fornitura di acqua; reti fognarie, attività di gestione d...	2	2	0	0	0
Costruzioni	43	34	3	1	3
Commercio all'ingrosso e al dettaglio; riparazione di aut...	157	143	12	2	12
Trasporto e magazzinaggio	13	12	0	0	0
Attività dei servizi di alloggio e di ristorazione	64	62	3	1	3
Servizi di informazione e comunicazione	12	9	0	0	0
Attività finanziarie e assicurative	6	5	0	0	0
Attività immobiliari	14	13	0	0	0
Attività professionali, scientifiche e tecniche	8	8	0	1	0
Noleggio, agenzie di viaggio, servizi di supporto alle imp...	18	17	1	1	1
Istruzione					
Sanità e assistenza sociale	5	5	0	0	0
Attività artistiche, sportive, di intrattenimento e diver...	17	15	1	0	1
Altre attività di servizi	15	14	0	0	0
Attività di famiglie e connivenze come datori di lavoro					
Imprese non classificate	85	1	3	14	3
<b>RIEPILOGO COMUNE</b>	<b>528</b>	<b>396</b>	<b>28</b>	<b>21</b>	<b>28</b>

*UNITA' LOCALI ATTIVE*

*UNITA' LOCALI REGISTRATE*

<i>Sedi di Impresa</i>	<i>Unità Locali con sede in Provincia</i>	<i>Prima Unità Locale con sede fuori Provincia</i>	<i>altre Unità Locali (successive alla prima) con sede fuori Provincia</i>	<b><i>Totale</i></b>
396	90	5	8	<b>499</b>

<i>Sedi di Impresa</i>	<i>Unità Locali con sede in Provincia</i>	<i>Prima Unità Locale con sede fuori Provincia</i>	<i>altre Unità Locali (successive alla prima) con sede fuori Provincia</i>	<b><i>Totale</i></b>
528	97	6	8	<b>639</b>



COMUNE DI LASCARI

ANNO 2023

*DEMOGRAFIA E TERRITORIO*

<b>Superficie territoriale (in km<sup>2</sup>)</b>	10,33
Zona altimetrica	collina litoranea
Altitudine	76 metri s.l.m.

*MOVIMENTO DELLA POPOLAZIONE*

Popolazione al 01/01/2024	3703
Popolazione legale al Censimento 2011	3500
Variazione %	5,8
Densità (abitanti per km <sup>2</sup> )	358,47
Grado di urbanizzazione	collina litoranea

*INDICATORI DELLA STRUTTURA DELLA POPOLAZIONE*

	MASCHI	FEMMINE	TOTALE
Popolazione al 01/01/2024	1821	1882	3703
Popolazione straniera residente	34	58	92
Età Media (Anni)	45,6		
	TOTALE	%	
Percentuale giovani (0-14 anni)	446	12,04	
Percentuale popolazione attiva (15-65 anni)	2467	66,63	
Percentuale anziani (oltre 66 anni)	790	21,3	
Percentuale stranieri	92	2,48	
<b>Indice di vecchiaia</b> (indica quanti anziani ci sono ogni 100 giovani)		177,13	
<b>Indice di dipendenza strutturale</b> (rapporto tra popolazione in età non attiva (0-14 anni e 66 anni e più) e popolazione in età attiva (15-65 anni), moltiplicato per 100)		50,1	

## IMPRESE

<i>SEZIONI DI ATTIVITA'</i>	<i>registrate</i>	<i>attive</i>	<i>cessate</i>	<i>iscritte</i>	<i>cessate non d'ufficio</i>
Attività finanziarie e assicurative	41	38	1	1	1
Estrazione di minerali da cave e miniere					
Attività manifatturiere	26	23	0	1	0
Fornitura di energia elettrica, gas, vapore e aria condiz...					
Fornitura di acqua; reti fognarie, attività di gestione d...	1	1	0	0	0
Costruzioni	34	28	0	1	0
Commercio all'ingrosso e al dettaglio; riparazione di aut...	65	62	5	2	5
Trasporto e magazzinaggio	4	4	1	0	1
Attività dei servizi di alloggio e di ristorazione	24	23	2	0	2
Servizi di informazione e comunicazione	3	3	0	0	0
Attività finanziarie e assicurative	8	8	0	1	0
Attività immobiliari	4	3	0	0	0
Attività professionali, scientifiche e tecniche	2	1	0	0	0
Noleggio, agenzie di viaggio, servizi di supporto alle imp...	7	6	0	0	0
Istruzione	3	3	0	0	0
Sanità e assistenza sociale	3	3	0	0	0
Attività artistiche, sportive, di intrattenimento e diver...	2	2	0	0	0
Altre attività di servizi	19	19	2	0	2
Attività di famiglie e connivenze come datori di lavoro					
Imprese non classificate	26	0	0	8	0
<b>RIEPILOGO COMUNE</b>	<b>272</b>	<b>227</b>	<b>11</b>	<b>14</b>	<b>11</b>

*UNITA' LOCALI ATTIVE*

*UNITA' LOCALI REGISTRATE*

<i>Sedi di Impresa</i>	<i>Unità Locali con sede in Provincia</i>	<i>Prima Unità Locale con sede fuori Provincia</i>	<i>altre Unità Locali (successive alla prima) con sede fuori Provincia</i>	<i>Totale</i>
227	34	8	7	<b>276</b>

<i>Sedi di Impresa</i>	<i>Unità Locali con sede in Provincia</i>	<i>Prima Unità Locale con sede fuori Provincia</i>	<i>altre Unità Locali (successive alla prima) con sede fuori Provincia</i>	<i>Totale</i>
272	38	8	7	<b>325</b>

COMUNE DI LERCARA FRIDDI

ANNO 2023

*DEMOGRAFIA E TERRITORIO*

<b>Superficie territoriale (in km<sup>2</sup>)</b>	37,49
Zona altimetrica	collina interna
Altitudine	660 metri s.l.m.

*MOVIMENTO DELLA POPOLAZIONE*

Popolazione al 01/01/2024	6113
Popolazione legale al Censimento 2011	6935
Variazione %	-11,85
Densità (abitanti per km <sup>2</sup> )	163,06
Grado di urbanizzazione	densità intermedia

*INDICATORI DELLA STRUTTURA DELLA POPOLAZIONE*

	MASCHI	FEMMINE	TOTALE
Popolazione al 01/01/2024	2891	3222	6113
Popolazione straniera residente	34	56	90
Età Media (Anni)	46,8		
	TOTALE	%	
Percentuale giovani (0-14 anni)	684	11,19	
Percentuale popolazione attiva (15-65 anni)	3926	64,22	
Percentuale anziani (oltre 66 anni)	1503	24,59	
Percentuale stranieri	90	1,47	
<b>Indice di vecchiaia</b> (indica quanti anziani ci sono ogni 100 giovani)		219,74	
<b>Indice di dipendenza strutturale</b> (rapporto tra popolazione in età non attiva (0-14 anni e 66 anni e più) e popolazione in età attiva (15-65 anni), moltiplicato per 100)		55,7	

## IMPRESE

<i>SEZIONI DI ATTIVITA'</i>	<i>registrate</i>	<i>attive</i>	<i>cessate</i>	<i>iscritte</i>	<i>cessate non d'ufficio</i>
Attività finanziarie e assicurative	137	137	2	2	2
Estrazione di minerali da cave e miniere	2	2	0	0	0
Attività manifatturiere	46	43	4	1	4
Fornitura di energia elettrica, gas, vapore e aria condiz...	1	1	0	0	0
Fornitura di acqua; reti fognarie, attività di gestione d...					
Costruzioni	81	75	1	4	1
Commercio all'ingrosso e al dettaglio; riparazione di aut...	222	209	5	3	5
Trasporto e magazzinaggio	20	19	2	0	2
Attività dei servizi di alloggio e di ristorazione	26	25	2	0	2
Servizi di informazione e comunicazione	6	6	1	1	1
Attività finanziarie e assicurative	4	4	2	0	2
Attività immobiliari	1	1	0	0	0
Attività professionali, scientifiche e tecniche	8	7	2	2	2
Noleggio, agenzie di viaggio, servizi di supporto alle imp...	5	4	0	0	0
Istruzione	2	2	0	0	0
Sanità e assistenza sociale	9	7	0	0	0
Attività artistiche, sportive, di intrattenimento e diver...	3	3	0	0	0
Altre attività di servizi	19	19	1	0	1
Attività di famiglie e connivenze come datori di lavoro					
Imprese non classificate	53	0	0	15	0
<b>RIEPILOGO COMUNE</b>	<b>645</b>	<b>564</b>	<b>22</b>	<b>28</b>	<b>22</b>

*UNITA' LOCALI ATTIVE*

*UNITA' LOCALI REGISTRATE*

<i>Sedi di Impresa</i>	<i>Unità Locali con sede in Provincia</i>	<i>Prima Unità Locale con sede fuori Provincia</i>	<i>altre Unità Locali (successive alla prima) con sede fuori Provincia</i>	<i>Totale</i>
564	70	15	8	<b>657</b>

<i>Sedi di Impresa</i>	<i>Unità Locali con sede in Provincia</i>	<i>Prima Unità Locale con sede fuori Provincia</i>	<i>altre Unità Locali (successive alla prima) con sede fuori Provincia</i>	<i>Totale</i>
645	80	15	8	<b>748</b>

COMUNE DI MARINEO

ANNO 2023

*DEMOGRAFIA E TERRITORIO*

<b>Superficie territoriale (in km<sup>2</sup>)</b>	33,22
Zona altimetrica	collina interna
Altitudine	531 metri s.l.m.

*MOVIMENTO DELLA POPOLAZIONE*

Popolazione al 01/01/2024	6063
Popolazione legale al Censimento 2011	6779
Variazione %	-10,56
Densità (abitanti per km <sup>2</sup> )	182,51
Grado di urbanizzazione	densità intermedia

*INDICATORI DELLA STRUTTURA DELLA POPOLAZIONE*

	MASCHI	FEMMINE	TOTALE
Popolazione al 01/01/2024	2983	3080	6063
Popolazione straniera residente	37	46	83
Età Media (Anni)	45,7		
	TOTALE	%	
Percentuale giovani (0-14 anni)	798	13,16	
Percentuale popolazione attiva (15-65 anni)	3880	64	
Percentuale anziani (oltre 66 anni)	1385	22,84	
Percentuale stranieri	83	1,37	
<b>Indice di vecchiaia</b> (indica quanti anziani ci sono ogni 100 giovani)		173,56	
<b>Indice di dipendenza strutturale</b> (rapporto tra popolazione in età non attiva (0-14 anni e 66 anni e più) e popolazione in età attiva (15-65 anni), moltiplicato per 100)		56,26	

## IMPRESE

<i>SEZIONI DI ATTIVITA'</i>	<i>registrate</i>	<i>attive</i>	<i>cessate</i>	<i>iscritte</i>	<i>cessate non d'ufficio</i>
Attività finanziarie e assicurative	101	98	5	0	5
Estrazione di minerali da cave e miniere	1	1	2	0	2
Attività manifatturiere	30	28	1	1	1
Fornitura di energia elettrica, gas, vapore e aria condiz...					
Fornitura di acqua; reti fognarie, attività di gestione d...					
Costruzioni	43	37	1	5	1
Commercio all'ingrosso e al dettaglio; riparazione di aut...	119	115	10	4	10
Trasporto e magazzinaggio	8	7	0	0	0
Attività dei servizi di alloggio e di ristorazione	27	27	2	2	2
Servizi di informazione e comunicazione	5	5	0	0	0
Attività finanziarie e assicurative	7	7	0	0	0
Attività immobiliari	2	2	0	0	0
Attività professionali, scientifiche e tecniche	12	12	0	0	0
Noleggio, agenzie di viaggio, servizi di supporto alle imp...	14	12	0	0	0
Istruzione	5	5	0	0	0
Sanità e assistenza sociale	7	5	0	0	0
Attività artistiche, sportive, di intrattenimento e diver...	5	5	0	0	0
Altre attività di servizi	14	14	0	0	0
Attività di famiglie e connivenze come datori di lavoro					
Imprese non classificate	53	0	1	15	1
<b>RIEPILOGO COMUNE</b>	<b>453</b>	<b>380</b>	<b>22</b>	<b>27</b>	<b>22</b>



*UNITA' LOCALI ATTIVE*

*UNITA' LOCALI REGISTRATE*

<i>Sedi di Impresa</i>	<i>Unità Locali con sede in Provincia</i>	<i>Prima Unità Locale con sede fuori Provincia</i>	<i>altre Unità Locali (successive alla prima) con sede fuori Provincia</i>	<b><i>Totale</i></b>
380	46	5	4	<b>435</b>

<i>Sedi di Impresa</i>	<i>Unità Locali con sede in Provincia</i>	<i>Prima Unità Locale con sede fuori Provincia</i>	<i>altre Unità Locali (successive alla prima) con sede fuori Provincia</i>	<b><i>Totale</i></b>
453	53	5	4	<b>515</b>

COMUNE DI MEZZOJUSO

ANNO 2023

*DEMOGRAFIA E TERRITORIO*

<b>Superficie territoriale (in km<sup>2</sup>)</b>	49,25
Zona altimetrica	collina interna
Altitudine	534 metri s.l.m.

*MOVIMENTO DELLA POPOLAZIONE*

Popolazione al 01/01/2024	2578
Popolazione legale al Censimento 2011	3020
Variazione %	-14,64
Densità (abitanti per km <sup>2</sup> )	52,34
Grado di urbanizzazione	scarsamente popolato rurale

*INDICATORI DELLA STRUTTURA DELLA POPOLAZIONE*

	MASCHI	FEMMINE	TOTALE
Popolazione al 01/01/2024	1266	1312	2578
Popolazione straniera residente	23	28	51
Età Media (Anni)	47,2		
	TOTALE	%	
Percentuale giovani (0-14 anni)	293	11,37	
Percentuale popolazione attiva (15-65 anni)	1669	64,74	
Percentuale anziani (oltre 66 anni)	616	23,89	
Percentuale stranieri	51	1,98	
<b>Indice di vecchiaia</b> (indica quanti anziani ci sono ogni 100 giovani)		210,24	
<b>Indice di dipendenza strutturale</b> (rapporto tra popolazione in età non attiva (0-14 anni e 66 anni e più) e popolazione in età attiva (15-65 anni), moltiplicato per 100)		54,46	

## IMPRESE

<i>SEZIONI DI ATTIVITA'</i>	<i>registrate</i>	<i>attive</i>	<i>cesse</i>	<i>iscritte</i>	<i>cesse non d'ufficio</i>
Attività finanziarie e assicurative	102	99	1	1	1
Estrazione di minerali da cave e miniere	1	1	0	0	0
Attività manifatturiere	13	12	0	0	0
Fornitura di energia elettrica, gas, vapore e aria condiz...	1	1	0	0	0
Fornitura di acqua; reti fognarie, attività di gestione d...					
Costruzioni	29	27	0	1	0
Commercio all'ingrosso e al dettaglio; riparazione di aut...	42	40	1	0	1
Trasporto e magazzinaggio	4	4	0	0	0
Attività dei servizi di alloggio e di ristorazione	9	8	0	0	0
Servizi di informazione e comunicazione					
Attività finanziarie e assicurative	1	1	2	1	2
Attività immobiliari					
Attività professionali, scientifiche e tecniche	5	5	0	0	0
Noleggio, agenzie di viaggio, servizi di supporto alle imp...	2	2	0	0	0
Istruzione	2	2	0	0	0
Sanità e assistenza sociale					
Attività artistiche, sportive, di intrattenimento e diver...	3	3	1	0	1
Altre attività di servizi	4	4	1	0	1
Attività di famiglie e connivenze come datori di lavoro					
Imprese non classificate	10	0	3	3	3
<b>RIEPILOGO COMUNE</b>	<b>228</b>	<b>209</b>	<b>9</b>	<b>6</b>	<b>9</b>

*UNITA' LOCALI ATTIVE*

*UNITA' LOCALI REGISTRATE*

<i>Sedi di Impresa</i>	<i>Unità Locali con sede in Provincia</i>	<i>Prima Unità Locale con sede fuori Provincia</i>	<i>altre Unità Locali (successive alla prima) con sede fuori Provincia</i>	<i><b>Totale</b></i>
209	24	1	2	<b>236</b>

<i>Sedi di Impresa</i>	<i>Unità Locali con sede in Provincia</i>	<i>Prima Unità Locale con sede fuori Provincia</i>	<i>altre Unità Locali (successive alla prima) con sede fuori Provincia</i>	<i><b>Totale</b></i>
228	27	1	2	<b>258</b>

COMUNE DI MISILMERI

ANNO 2023

*DEMOGRAFIA E TERRITORIO*

<b>Superficie territoriale (in km<sup>2</sup>)</b>	69,49
Zona altimetrica	collina interna
Altitudine	129 metri s.l.m.

*MOVIMENTO DELLA POPOLAZIONE*

Popolazione al 01/01/2024	28948
Popolazione legale al Censimento 2011	27570
Variazione %	5
Densità (abitanti per km <sup>2</sup> )	416,58
Grado di urbanizzazione	densità intermedia

*INDICATORI DELLA STRUTTURA DELLA POPOLAZIONE*

	MASCHI	FEMMINE	TOTALE
Popolazione al 01/01/2024	14370	14578	28948
Popolazione straniera residente	116	131	247
Età Media (Anni)	42,4		
	TOTALE	%	
Percentuale giovani (0-14 anni)	4616	15,95	
Percentuale popolazione attiva (15-65 anni)	19169	66,21	
Percentuale anziani (oltre 66 anni)	5163	17,84	
Percentuale stranieri	247	0,85	
<b>Indice di vecchiaia</b> (indica quanti anziani ci sono ogni 100 giovani)		111,85	
<b>Indice di dipendenza strutturale</b> (rapporto tra popolazione in età non attiva (0-14 anni e 66 anni e più) e popolazione in età attiva (15-65 anni), moltiplicato per 100)		51,01	

## IMPRESE

<i>SEZIONI DI ATTIVITA'</i>	<i>registrate</i>	<i>attive</i>	<i>cesse</i>	<i>iscritte</i>	<i>cesse non d'ufficio</i>
Attività finanziarie e assicurative	132	129	6	1	6
Estrazione di minerali da cave e miniere	2	0	0	0	0
Attività manifatturiere	150	137	2	5	2
Fornitura di energia elettrica, gas, vapore e aria condiz...	1	1	0	0	0
Fornitura di acqua; reti fognarie, attività di gestione d...	7	7	0	0	0
Costruzioni	237	212	10	15	10
Commercio all'ingrosso e al dettaglio; riparazione di aut...	548	518	23	14	23
Trasporto e magazzinaggio	32	32	0	0	0
Attività dei servizi di alloggio e di ristorazione	98	88	3	2	3
Servizi di informazione e comunicazione	13	12	2	1	2
Attività finanziarie e assicurative	40	40	1	0	1
Attività immobiliari	14	14	1	0	1
Attività professionali, scientifiche e tecniche	36	34	1	1	1
Noleggio, agenzie di viaggio, servizi di supporto alle imp...	32	30	3	3	3
Istruzione	10	10	1	0	1
Sanità e assistenza sociale	34	33	1	0	1
Attività artistiche, sportive, di intrattenimento e diver...	16	16	1	1	1
Altre attività di servizi	56	52	3	1	3
Attività di famiglie e connivenze come datori di lavoro					
Imprese non classificate	164	0	6	34	6
<b>RIEPILOGO COMUNE</b>	<b>1622</b>	<b>1365</b>	<b>64</b>	<b>78</b>	<b>64</b>

*UNITA' LOCALI ATTIVE*

*UNITA' LOCALI REGISTRATE*

<i>Sedi di Impresa</i>	<i>Unità Locali con sede in Provincia</i>	<i>Prima Unità Locale con sede fuori Provincia</i>	<i>altre Unità Locali (successive alla prima) con sede fuori Provincia</i>	<i>Totale</i>
1.365	205	12	10	<b>1.592</b>

<i>Sedi di Impresa</i>	<i>Unità Locali con sede in Provincia</i>	<i>Prima Unità Locale con sede fuori Provincia</i>	<i>altre Unità Locali (successive alla prima) con sede fuori Provincia</i>	<i>Totale</i>
1.622	221	12	10	<b>1.865</b>

COMUNE DI MONREALE

ANNO 2023

*DEMOGRAFIA E TERRITORIO*

<b>Superficie territoriale (in km<sup>2</sup>)</b>	530,18
Zona altimetrica	collina interna
Altitudine	310 metri s.l.m.

*MOVIMENTO DELLA POPOLAZIONE*

Popolazione al 01/01/2024	38776
Popolazione legale al Censimento 2011	38018
Variazione %	1,99
Densità (abitanti per km <sup>2</sup> )	73,14
Grado di urbanizzazione	scarsamente popolato (rurale)

*INDICATORI DELLA STRUTTURA DELLA POPOLAZIONE*

	MASCHI	FEMMINE	TOTALE
Popolazione al 01/01/2024	19113	19663	38776
Popolazione straniera residente	171	256	427
Età Media (Anni)	42,8		
	TOTALE	%	
Percentuale giovani (0-14 anni)	5955	15,36	
Percentuale popolazione attiva (15-65 anni)	25724	66,34	
Percentuale anziani (oltre 66 anni)	7097	18,3	
Percentuale stranieri	427	1,1	
<b>Indice di vecchiaia</b> (indica quanti anziani ci sono ogni 100 giovani)		119,18	
<b>Indice di dipendenza strutturale</b> (rapporto tra popolazione in età non attiva (0-14 anni e 66 anni e più) e popolazione in età attiva (15-65 anni), moltiplicato per 100)		50,74	



## IMPRESE

<i>SEZIONI DI ATTIVITA'</i>	<i>registrate</i>	<i>attive</i>	<i>cessate</i>	<i>iscritte</i>	<i>cessate non d'ufficio</i>
Attività finanziarie e assicurative	200	192	9	5	9
Estrazione di minerali da cave e miniere	1	1	0	0	0
Attività manifatturiere	109	98	4	5	4
Fornitura di energia elettrica, gas, vapore e aria condiz...					
Fornitura di acqua; reti fognarie, attività di gestione d...	10	9	0	0	0
Costruzioni	321	294	14	21	14
Commercio all'ingrosso e al dettaglio; riparazione di aut...	549	522	37	19	37
Trasporto e magazzinaggio	55	54	3	0	3
Attività dei servizi di alloggio e di ristorazione	146	129	9	3	9
Servizi di informazione e comunicazione	30	27	2	3	2
Attività finanziarie e assicurative	46	46	2	2	2
Attività immobiliari	15	14	0	2	0
Attività professionali, scientifiche e tecniche	33	30	2	2	2
Noleggio, agenzie di viaggio, servizi di supporto alle imp...	68	62	4	1	4
Istruzione	12	11	1	0	1
Sanità e assistenza sociale	26	25	1	0	1
Attività artistiche, sportive, di intrattenimento e diver...	31	29	0	1	0
Altre attività di servizi	57	55	2	1	2
Attività di famiglie e connivenze come datori di lavoro					
Imprese non classificate	249	2	6	40	6
<b>RIEPILOGO COMUNE</b>	<b>1958</b>	<b>1600</b>	<b>96</b>	<b>105</b>	<b>96</b>

*UNITA' LOCALI ATTIVE*

*UNITA' LOCALI REGISTRATE*

<i>Sedi di Impresa</i>	<i>Unità Locali con sede in Provincia</i>	<i>Prima Unità Locale con sede fuori Provincia</i>	<i>altre Unità Locali (successive alla prima) con sede fuori Provincia</i>	<i><b>Totale</b></i>
1.600	222	28	17	<b>1.867</b>

<i>Sedi di Impresa</i>	<i>Unità Locali con sede in Provincia</i>	<i>Prima Unità Locale con sede fuori Provincia</i>	<i>altre Unità Locali (successive alla prima) con sede fuori Provincia</i>	<i><b>Totale</b></i>
1.958	240	29	17	<b>2.244</b>

COMUNE DI MONTELEPRE

ANNO 2023

*DEMOGRAFIA E TERRITORIO*

<b>Superficie territoriale (in km<sup>2</sup>)</b>	9,89
Zona altimetrica	collina interna
Altitudine	343 metri s.l.m.

*MOVIMENTO DELLA POPOLAZIONE*

Popolazione al 01/01/2024	5713
Popolazione legale al Censimento 2011	6421
Variazione %	-11,03
Densità (abitanti per km <sup>2</sup> )	577,65
Grado di urbanizzazione	densità intermedia

*INDICATORI DELLA STRUTTURA DELLA POPOLAZIONE*

	MASCHI	FEMMINE	TOTALE
Popolazione al 01/01/2024	2767	2946	5713
Popolazione straniera residente	52	76	128
Età Media (Anni)	45,2		
	TOTALE	%	
Percentuale giovani (0-14 anni)	715	12,52	
Percentuale popolazione attiva (15-65 anni)	3731	65,3	
Percentuale anziani (oltre 66 anni)	1267	22,18	
Percentuale stranieri	128	2,24	
<b>Indice di vecchiaia</b> (indica quanti anziani ci sono ogni 100 giovani)		177,2	
<b>Indice di dipendenza strutturale</b> (rapporto tra popolazione in età non attiva (0-14 anni e 66 anni e più) e popolazione in età attiva (15-65 anni), moltiplicato per 100)		53,12	

## IMPRESE

<i>SEZIONI DI ATTIVITA'</i>	<i>registrate</i>	<i>attive</i>	<i>cessate</i>	<i>iscritte</i>	<i>cessate non d'ufficio</i>
Attività finanziarie e assicurative	20	20	0	0	0
Estrazione di minerali da cave e miniere	3	2	0	0	0
Attività manifatturiere	35	30	0	0	0
Fornitura di energia elettrica, gas, vapore e aria condiz...					
Fornitura di acqua; reti fognarie, attività di gestione d...	1	1	0	0	0
Costruzioni	64	54	1	3	1
Commercio all'ingrosso e al dettaglio; riparazione di aut...	78	71	8	3	8
Trasporto e magazzinaggio	6	6	0	0	0
Attività dei servizi di alloggio e di ristorazione	34	29	4	0	4
Servizi di informazione e comunicazione	5	5	0	0	0
Attività finanziarie e assicurative	3	3	0	0	0
Attività immobiliari	3	2	0	1	0
Attività professionali, scientifiche e tecniche	2	2	0	0	0
Noleggio, agenzie di viaggio, servizi di supporto alle imp...	9	9	0	0	0
Istruzione	3	3	0	0	0
Sanità e assistenza sociale	5	4	0	0	0
Attività artistiche, sportive, di intrattenimento e diver...	7	6	0	1	0
Altre attività di servizi	16	16	0	0	0
Attività di famiglie e connivenze come datori di lavoro					
Imprese non classificate	59	1	2	6	2
<b>RIEPILOGO COMUNE</b>	<b>353</b>	<b>264</b>	<b>15</b>	<b>14</b>	<b>15</b>

*UNITA' LOCALI ATTIVE*

*UNITA' LOCALI REGISTRATE*

<i>Sedi di Impresa</i>	<i>Unità Locali con sede in Provincia</i>	<i>Prima Unità Locale con sede fuori Provincia</i>	<i>altre Unità Locali (successive alla prima) con sede fuori Provincia</i>	<b><i>Totale</i></b>
264	41	3	3	<b>311</b>

<i>Sedi di Impresa</i>	<i>Unità Locali con sede in Provincia</i>	<i>Prima Unità Locale con sede fuori Provincia</i>	<i>altre Unità Locali (successive alla prima) con sede fuori Provincia</i>	<b><i>Totale</i></b>
353	44	3	3	<b>403</b>

COMUNE DI MONTEMAGGIORE BELSITO

ANNO 2023

*DEMOGRAFIA E TERRITORIO*

<b>Superficie territoriale (in km<sup>2</sup>)</b>	32,08
Zona altimetrica	montagna interna
Altitudine	517 metri s.l.m.

*MOVIMENTO DELLA POPOLAZIONE*

Popolazione al 01/01/2024	2895
Popolazione legale al Censimento 2011	3566
Variazione %	-18,82
Densità (abitanti per km <sup>2</sup> )	90,24
Grado di urbanizzazione	scarsamente popolato (rurale)

*INDICATORI DELLA STRUTTURA DELLA POPOLAZIONE*

	MASCHI	FEMMINE	TOTALE
Popolazione al 01/01/2024	1372	1523	2895
Popolazione straniera residente	16	18	34
Età Media (Anni)	50,8		
	TOTALE	%	
Percentuale giovani (0-14 anni)	263	9,08	
Percentuale popolazione attiva (15-65 anni)	1727	59,66	
Percentuale anziani (oltre 66 anni)	905	31,26	
Percentuale stranieri	34	1,17	
<b>Indice di vecchiaia</b> (indica quanti anziani ci sono ogni 100 giovani)		344,11	
<b>Indice di dipendenza strutturale</b> (rapporto tra popolazione in età non attiva (0-14 anni e 66 anni e più) e popolazione in età attiva (15-65 anni), moltiplicato per 100)		67,63	

## IMPRESE

<i>SEZIONI DI ATTIVITA'</i>	<i>registrate</i>	<i>attive</i>	<i>cesstate</i>	<i>iscritte</i>	<i>cesstate non d'ufficio</i>
Attività finanziarie e assicurative	146	146	3	2	3
Estrazione di minerali da cave e miniere					
Attività manifatturiere	16	15	0	0	0
Fornitura di energia elettrica, gas, vapore e aria condiz...					
Fornitura di acqua; reti fognarie, attività di gestione d...	1	1	0	0	0
Costruzioni	34	33	1	0	1
Commercio all'ingrosso e al dettaglio; riparazione di aut...	59	55	3	2	3
Trasporto e magazzinaggio	8	7	0	0	0
Attività dei servizi di alloggio e di ristorazione	11	11	0	0	0
Servizi di informazione e comunicazione					
Attività finanziarie e assicurative	7	7	0	1	0
Attività immobiliari	1	1	0	0	0
Attività professionali, scientifiche e tecniche	7	7	0	1	0
Noleggio, agenzie di viaggio, servizi di supporto alle imp...	3	2	0	0	0
Istruzione	2	2	0	0	0
Sanità e assistenza sociale	2	2	0	0	0
Attività artistiche, sportive, di intrattenimento e diver...	2	2	0	0	0
Altre attività di servizi	8	8	0	0	0
Attività di famiglie e connivenze come datori di lavoro					
Imprese non classificate	25	0	4	2	4
<b>RIEPILOGO COMUNE</b>	<b>332</b>	<b>299</b>	<b>11</b>	<b>8</b>	<b>11</b>

*UNITA' LOCALI ATTIVE*

*UNITA' LOCALI REGISTRATE*

<i>Sedi di Impresa</i>	<i>Unità Locali con sede in Provincia</i>	<i>Prima Unità Locale con sede fuori Provincia</i>	<i>altre Unità Locali (successive alla prima) con sede fuori Provincia</i>	<i>Totale</i>
299	40		2	<b>341</b>

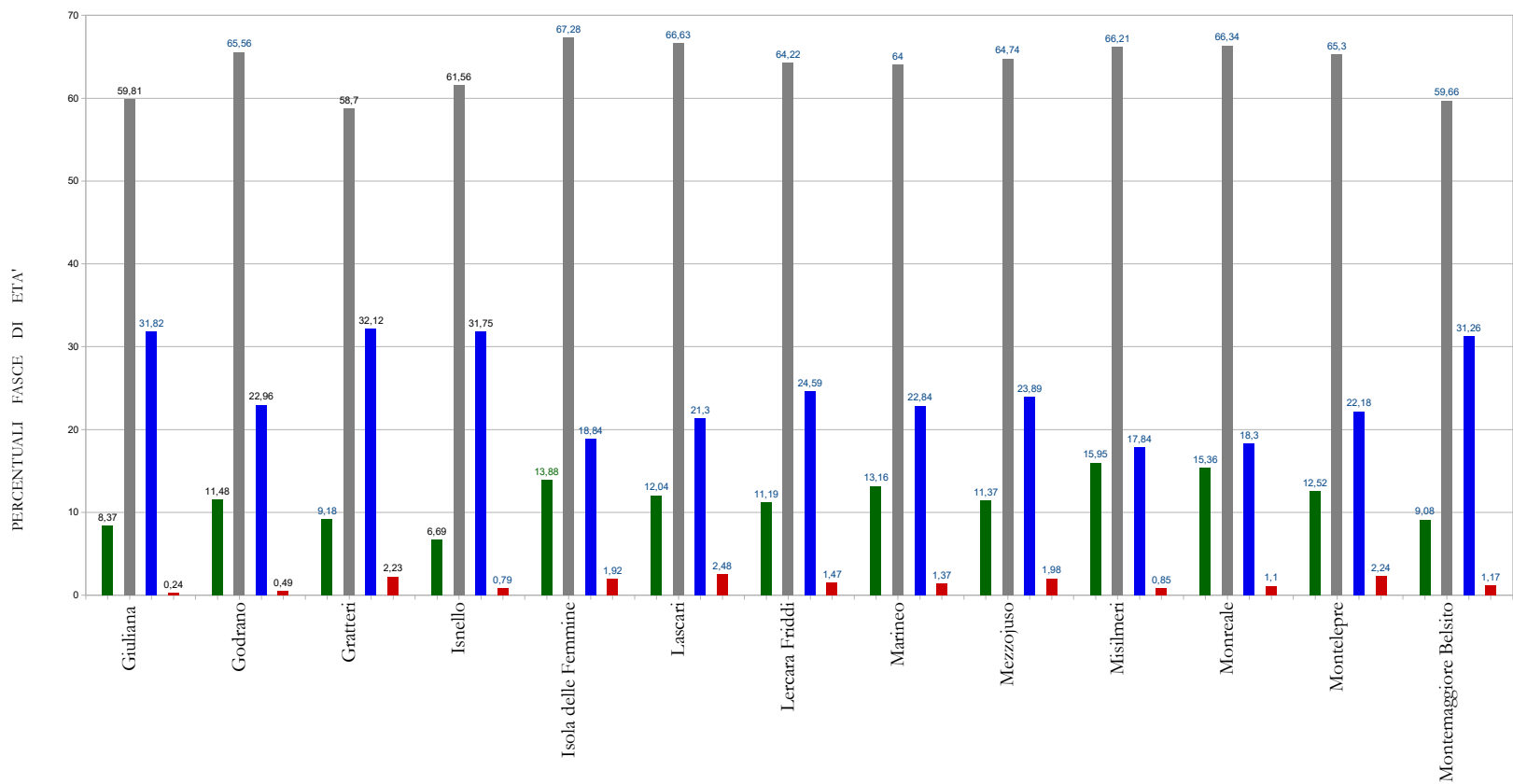
<i>Sedi di Impresa</i>	<i>Unità Locali con sede in Provincia</i>	<i>Prima Unità Locale con sede fuori Provincia</i>	<i>altre Unità Locali (successive alla prima) con sede fuori Provincia</i>	<i>Totale</i>
332	41		2	<b>375</b>





### CITTA' METROPOLITANA DI PALERMO

FASCE DI ETA' - 0/14 ■ - 15/65 ■ - 66 ANNI E OLTRE ■ - E % STRANIERI ■



COMUNI da GIULIANA a MONTEMAGGIORE BELSITO

COMUNE DI PALAZZO ADRIANO

ANNO 2023

*DEMOGRAFIA E TERRITORIO*

<b>Superficie territoriale (in km<sup>2</sup>)</b>	130,1
Zona altimetrica	montagna interna
Altitudine	696 metri s.l.m.

*MOVIMENTO DELLA POPOLAZIONE*

Popolazione al 01/01/2024	1763
Popolazione legale al Censimento 2011	2227
Variazione %	-20,83
Densità (abitanti per km <sup>2</sup> )	13,55
Grado di urbanizzazione	scarsamente popolato (rurale)

*INDICATORI DELLA STRUTTURA DELLA POPOLAZIONE*

	MASCHI	FEMMINE	TOTALE
Popolazione al 01/01/2024	850	913	1763
Popolazione straniera residente	39	17	56
Età Media (Anni)	49,8		
	TOTALE	%	
Percentuale giovani (0-14 anni)	133	7,54	
Percentuale popolazione attiva (15-65 anni)	1149	65,18	
Percentuale anziani (oltre 66 anni)	481	27,28	
Percentuale stranieri	56	3,18	
<b>Indice di vecchiaia</b> (indica quanti anziani ci sono ogni 100 giovani)		361,65	
<b>Indice di dipendenza strutturale</b> (rapporto tra popolazione in età non attiva (0-14 anni e 66 anni e più) e popolazione in età attiva (15-65 anni), moltiplicato per 100)		53,44	

## IMPRESE

<i>SEZIONI DI ATTIVITA'</i>	<i>registrate</i>	<i>attive</i>	<i>cesstate</i>	<i>iscritte</i>	<i>cesstate non d'ufficio</i>
Attività finanziarie e assicurative	80	80	3	1	3
Estrazione di minerali da cave e miniere					
Attività manifatturiere	7	7	0	0	0
Fornitura di energia elettrica, gas, vapore e aria condiz...					
Fornitura di acqua; reti fognarie, attività di gestione d...					
Costruzioni	20	18	0	2	0
Commercio all'ingrosso e al dettaglio; riparazione di aut...	27	27	0	2	0
Trasporto e magazzinaggio					
Attività dei servizi di alloggio e di ristorazione	9	9	1	0	1
Servizi di informazione e comunicazione					
Attività finanziarie e assicurative	2	2	0	0	0
Attività immobiliari					
Attività professionali, scientifiche e tecniche	2	2	0	0	0
Noleggio, agenzie di viaggio, servizi di supporto alle imp...	1	1	0	1	0
Istruzione					
Sanità e assistenza sociale	1	1	0	0	0
Attività artistiche, sportive, di intrattenimento e diver...	2	2	0	0	0
Altre attività di servizi	3	3	0	0	0
Attività di famiglie e connivenze come datori di lavoro					
Imprese non classificate	8	0	0	1	0
<b>RIEPILOGO COMUNE</b>	<b>162</b>	<b>152</b>	<b>4</b>	<b>7</b>	<b>4</b>

*UNITA' LOCALI ATTIVE*

*UNITA' LOCALI REGISTRATE*

<i>Sedi di Impresa</i>	<i>Unità Locali con sede in Provincia</i>	<i>Prima Unità Locale con sede fuori Provincia</i>	<i>altre Unità Locali (successive alla prima) con sede fuori Provincia</i>	<b><i>Totale</i></b>
152	11	2	3	<b>168</b>

<i>Sedi di Impresa</i>	<i>Unità Locali con sede in Provincia</i>	<i>Prima Unità Locale con sede fuori Provincia</i>	<i>altre Unità Locali (successive alla prima) con sede fuori Provincia</i>	<b><i>Totale</i></b>
162	11	2	3	<b>178</b>

COMUNE DI PALERMO

ANNO 2023

*DEMOGRAFIA E TERRITORIO*

<b>Superficie territoriale (in km<sup>2</sup>)</b>	160,59
Zona altimetrica	pianura
Altitudine	14 metri s.l.m.

*MOVIMENTO DELLA POPOLAZIONE*

Popolazione al 01/01/2024	628894
Popolazione legale al Censimento 2011	657561
Variazione %	-4,36
Densità (abitanti per km <sup>2</sup> )	3916,15
Grado di urbanizzazione	densamente popolato

*INDICATORI DELLA STRUTTURA DELLA POPOLAZIONE*

	MASCHI	FEMMINE	TOTALE
Popolazione al 01/01/2024	300625	328269	628894
Popolazione straniera residente	12524	12495	25019
Età Media (Anni)	44,9		
	TOTALE	%	
Percentuale giovani (0-14 anni)	85493	13,59	
Percentuale popolazione attiva (15-65 anni)	406386	64,62	
Percentuale anziani (oltre 66 anni)	137015	21,79	
Percentuale stranieri	25019	3,98	
<b>Indice di vecchiaia</b> (indica quanti anziani ci sono ogni 100 giovani)		160,26	
<b>Indice di dipendenza strutturale</b> (rapporto tra popolazione in età non attiva (0-14 anni e 66 anni e più) e popolazione in età attiva (15-65 anni), moltiplicato per 100)		54,75	

**IMPRESE**

<i>SEZIONI DI ATTIVITA'</i>	<i>registrate</i>	<i>attive</i>	<i>cessate</i>	<i>iscritte</i>	<i>cessate non d'ufficio</i>
Attività finanziarie e assicurative	1594	1532	44	24	44
Estrazione di minerali da cave e miniere	28	19	1	0	1
Attività manifatturiere	3159	2711	92	49	92
Fornitura di energia elettrica, gas, vapore e aria condiz...	103	94	1	1	1
Fornitura di acqua; reti fognarie, attività di gestione d...	142	126	7	0	7
Costruzioni	4611	3773	132	136	130
Commercio all'ingrosso e al dettaglio; riparazione di aut...	18784	16811	824	425	823
Trasporto e magazzinaggio	1535	1341	30	29	30
Attività dei servizi di alloggio e di ristorazione	3951	3513	147	102	147
Servizi di informazione e comunicazione	1768	1567	68	55	68
Attività finanziarie e assicurative	1314	1208	52	62	52
Attività immobiliari	1496	1294	41	43	41
Attività professionali, scientifiche e tecniche	2357	2059	107	104	107
Noleggio, agenzie di viaggio, servizi di supporto alle imp...	2186	1903	81	74	81
Istruzione	689	619	28	17	27
Sanità e assistenza sociale	967	875	20	12	20
Attività artistiche, sportive, di intrattenimento e diver...	995	863	32	17	31
Altre attività di servizi	2012	1914	67	45	67
Attività di famiglie e connivenze come datori di lavoro	1	1	0	0	0
Imprese non classificate	9023	50	227	1403	222
<b>RIEPILOGO COMUNE</b>	<b>56715</b>	<b>42273</b>	<b>2001</b>	<b>2598</b>	<b>1991</b>

*UNITA' LOCALI ATTIVE*

*UNITA' LOCALI REGISTRATE*

<i>Sedi di Impresa</i>	<i>Unità Locali con sede in Provincia</i>	<i>Prima Unità Locale con sede fuori Provincia</i>	<i>altre Unità Locali (successive alla prima) con sede fuori Provincia</i>	<b><i>Totale</i></b>
42.273	5.769	2.035	793	<b>50.870</b>

<i>Sedi di Impresa</i>	<i>Unità Locali con sede in Provincia</i>	<i>Prima Unità Locale con sede fuori Provincia</i>	<i>altre Unità Locali (successive alla prima) con sede fuori Provincia</i>	<b><i>Totale</i></b>
56.715	6.597	2.102	797	<b>66.211</b>

COMUNE DI PARTINICO

ANNO 2023

*DEMOGRAFIA E TERRITORIO*

<b>Superficie territoriale (in km<sup>2</sup>)</b>	108,06
Zona altimetrica	pianura
Altitudine	175 metri s.l.m.

*MOVIMENTO DELLA POPOLAZIONE*

Popolazione al 01/01/2024	30746
Popolazione legale al Censimento 2011	31401
Variazione %	-2,09
Densità (abitanti per km <sup>2</sup> )	284,53
Grado di urbanizzazione	densità intermedia

*INDICATORI DELLA STRUTTURA DELLA POPOLAZIONE*

	MASCHI	FEMMINE	TOTALE
Popolazione al 01/01/2024	15300	15446	30746
Popolazione straniera residente	762	483	1245
Età Media (Anni)	44,1		
	TOTALE	%	
Percentuale giovani (0-14 anni)	4272	13,89	
Percentuale popolazione attiva (15-65 anni)	20023	65,13	
Percentuale anziani (oltre 66 anni)	6451	20,98	
Percentuale stranieri	1245	4,05	
<b>Indice di vecchiaia</b> (indica quanti anziani ci sono ogni 100 giovani)		151,01	
<b>Indice di dipendenza strutturale</b> (rapporto tra popolazione in età non attiva (0-14 anni e 66 anni e più) e popolazione in età attiva (15-65 anni), moltiplicato per 100)		53,55	



## IMPRESE

<i>SEZIONI DI ATTIVITA'</i>	<i>registrate</i>	<i>attive</i>	<i>cessate</i>	<i>iscritte</i>	<i>cessate non d'ufficio</i>
Attività finanziarie e assicurative	528	523	10	10	10
Estrazione di minerali da cave e miniere	1	1	0	0	0
Attività manifatturiere	225	198	6	4	6
Fornitura di energia elettrica, gas, vapore e aria condiz...	3	3	0	0	0
Fornitura di acqua; reti fognarie, attività di gestione d...	13	12	0	0	0
Costruzioni	392	358	14	17	14
Commercio all'ingrosso e al dettaglio; riparazione di aut...	821	734	33	12	33
Trasporto e magazzinaggio	19	17	1	0	1
Attività dei servizi di alloggio e di ristorazione	155	142	6	3	6
Servizi di informazione e comunicazione	53	52	0	2	0
Attività finanziarie e assicurative	36	36	3	1	3
Attività immobiliari	29	28	0	1	0
Attività professionali, scientifiche e tecniche	89	85	6	7	6
Noleggio, agenzie di viaggio, servizi di supporto alle imp...	67	63	5	2	5
Istruzione	33	28	1	1	1
Sanità e assistenza sociale	52	47	0	0	0
Attività artistiche, sportive, di intrattenimento e diver...	34	32	1	1	1
Altre attività di servizi	78	77	2	0	2
Attività di famiglie e connivenze come datori di lavoro					
Imprese non classificate	483	4	17	73	15
<b>RIEPILOGO COMUNE</b>	<b>3111</b>	<b>2440</b>	<b>105</b>	<b>134</b>	<b>103</b>

*UNITA' LOCALI ATTIVE**UNITA' LOCALI REGISTRATE*

<i>Sedi di Impresa</i>	<i>Unità Locali con sede in Provincia</i>	<i>Prima Unità Locale con sede fuori Provincia</i>	<i>altre Unità Locali (successive alla prima) con sede fuori Provincia</i>	<i><b>Totale</b></i>
2.440	369	82	37	<b>2.928</b>

<i>Sedi di Impresa</i>	<i>Unità Locali con sede in Provincia</i>	<i>Prima Unità Locale con sede fuori Provincia</i>	<i>altre Unità Locali (successive alla prima) con sede fuori Provincia</i>	<i><b>Totale</b></i>
3.111	409	86	37	<b>3.643</b>

COMUNE DI PETRALIA SOPRANA

ANNO 2023

**DEMOGRAFIA E TERRITORIO**

<b>Superficie territoriale (in km<sup>2</sup>)</b>	56,1
Zona altimetrica	1147 montagna interna
Altitudine	metri s.l.m.

**MOVIMENTO DELLA POPOLAZIONE**

Popolazione al 01/01/2024	2908
Popolazione legale al Censimento 2011	3443
Variazione %	-15,54
Densità (abitanti per km <sup>2</sup> )	51,84
Grado di urbanizzazione	scarsamente popolato (rurale)

**INDICATORI DELLA STRUTTURA DELLA POPOLAZIONE**

	MASCHI	FEMMINE	TOTALE
Popolazione al 01/01/2024	1424	1484	2908
Popolazione straniera residente	14	33	47
Età Media (Anni)	49,9		
	TOTALE	%	
Percentuale giovani (0-14 anni)	276	9,49	
Percentuale popolazione attiva (15-65 anni)	1826	62,79	
Percentuale anziani (oltre 66 anni)	806	27,72	
Percentuale stranieri	47	1,62	
<b>Indice di vecchiaia</b> (indica quanti anziani ci sono ogni 100 giovani)		292,03	
<b>Indice di dipendenza strutturale</b> (rapporto tra popolazione in età non attiva (0-14 anni e 66 anni e più) e popolazione in età attiva (15-65 anni), moltiplicato per 100)		59,26	

## IMPRESE

<i>SEZIONI DI ATTIVITA'</i>	<i>registrate</i>	<i>attive</i>	<i>cessate</i>	<i>iscritte</i>	<i>cessate non d'ufficio</i>
Attività finanziarie e assicurative	118	118	2	1	2
Estrazione di minerali da cave e miniere	1	0	0	0	0
Attività manifatturiere	31	27	0	0	0
Fornitura di energia elettrica, gas, vapore e aria condiz...					
Fornitura di acqua; reti fognarie, attività di gestione d...	1	1	0	0	0
Costruzioni	43	38	0	1	0
Commercio all'ingrosso e al dettaglio; riparazione di aut...	88	83	2	0	2
Trasporto e magazzinaggio	6	5	0	0	0
Attività dei servizi di alloggio e di ristorazione	24	21	1	0	1
Servizi di informazione e comunicazione	3	3	0	0	0
Attività finanziarie e assicurative	4	4	0	0	0
Attività immobiliari	3	3	0	0	0
Attività professionali, scientifiche e tecniche	5	5	1	0	1
Noleggio, agenzie di viaggio, servizi di supporto alle imp...	5	4	0	0	0
Istruzione	1	1	0	0	0
Sanità e assistenza sociale	5	4	0	0	0
Attività artistiche, sportive, di intrattenimento e diver...	8	6	0	0	0
Altre attività di servizi	13	13	1	0	1
Attività di famiglie e connivenze come datori di lavoro					
Imprese non classificate	27	0	1	2	1
<b>RIEPILOGO COMUNE</b>	<b>386</b>	<b>336</b>	<b>8</b>	<b>4</b>	<b>8</b>

*UNITA' LOCALI ATTIVE*

*UNITA' LOCALI REGISTRATE*

<i>Sedi di Impresa</i>	<i>Unità Locali con sede in Provincia</i>	<i>Prima Unità Locale con sede fuori Provincia</i>	<i>altre Unità Locali (successive alla prima) con sede fuori Provincia</i>	<i>Totale</i>
336	81	7	5	<b>429</b>

<i>Sedi di Impresa</i>	<i>Unità Locali con sede in Provincia</i>	<i>Prima Unità Locale con sede fuori Provincia</i>	<i>altre Unità Locali (successive alla prima) con sede fuori Provincia</i>	<i>Totale</i>
386	85	8	5	<b>484</b>

COMUNE DI PETRALIA SOTTANA

ANNO 2023

*DEMOGRAFIA E TERRITORIO*

<b>Superficie territoriale (in km<sup>2</sup>)</b>	178,34
Zona altimetrica	montagna interna
Altitudine	1000 metri s.l.m.

*MOVIMENTO DELLA POPOLAZIONE*

Popolazione al 01/01/2024	2415
Popolazione legale al Censimento 2011	2975
Variazione %	-18,82
Densità (abitanti per km <sup>2</sup> )	13,54
Grado di urbanizzazione	scarsamente popolato (rurale)

*INDICATORI DELLA STRUTTURA DELLA POPOLAZIONE*

	MASCHI	FEMMINE	TOTALE
Popolazione al 01/01/2024	1133	1282	2415
Popolazione straniera residente	14	26	40
Età Media (Anni)	51,4		
	TOTALE	%	
Percentuale giovani (0-14 anni)	201	8,32	
Percentuale popolazione attiva (15-65 anni)	1484	61,45	
Percentuale anziani (oltre 66 anni)	730	30,23	
Percentuale stranieri	40	1,66	
<b>Indice di vecchiaia</b> (indica quanti anziani ci sono ogni 100 giovani)		363,18	
<b>Indice di dipendenza strutturale</b> (rapporto tra popolazione in età non attiva (0-14 anni e 66 anni e più) e popolazione in età attiva (15-65 anni), moltiplicato per 100)		62,74	

## IMPRESE

<i>SEZIONI DI ATTIVITA'</i>	<i>registrate</i>	<i>attive</i>	<i>cessate</i>	<i>iscritte</i>	<i>cessate non d'ufficio</i>
Attività finanziarie e assicurative	43	43	0	1	0
Estrazione di minerali da cave e miniere					
Attività manifatturiere	11	9	0	0	0
Fornitura di energia elettrica, gas, vapore e aria condiz...					
Fornitura di acqua; reti fognarie, attività di gestione d...	1	0	0	0	0
Costruzioni	35	34	1	0	1
Commercio all'ingrosso e al dettaglio; riparazione di aut...	42	36	2	0	2
Trasporto e magazzinaggio	2	2	0	0	0
Attività dei servizi di alloggio e di ristorazione	15	15	0	0	0
Servizi di informazione e comunicazione	2	2	0	0	0
Attività finanziarie e assicurative	2	2	1	1	1
Attività immobiliari	2	1	0	0	0
Attività professionali, scientifiche e tecniche	6	6	0	1	0
Noleggio, agenzie di viaggio, servizi di supporto alle imp...	10	10	0	0	0
Istruzione	1	1	0	0	0
Sanità e assistenza sociale	4	4	0	0	0
Attività artistiche, sportive, di intrattenimento e diver...	5	5	0	0	0
Altre attività di servizi	8	8	1	0	1
Attività di famiglie e connivenze come datori di lavoro					
Imprese non classificate	24	0	1	2	1
<b>RIEPILOGO COMUNE</b>	<b>213</b>	<b>178</b>	<b>6</b>	<b>5</b>	<b>6</b>

*UNITA' LOCALI ATTIVE*

*UNITA' LOCALI REGISTRATE*

<i>Sedi di Impresa</i>	<i>Unità Locali con sede in Provincia</i>	<i>Prima Unità Locale con sede fuori Provincia</i>	<i>altre Unità Locali (successive alla prima) con sede fuori Provincia</i>	<b><i>Totale</i></b>
178	44	11	6	<b>239</b>

<i>Sedi di Impresa</i>	<i>Unità Locali con sede in Provincia</i>	<i>Prima Unità Locale con sede fuori Provincia</i>	<i>altre Unità Locali (successive alla prima) con sede fuori Provincia</i>	<b><i>Totale</i></b>
213	45	11	6	<b>275</b>



COMUNE DI PIANA DEGLI ALBANESI

ANNO 2023

*DEMOGRAFIA E TERRITORIO*

<b>Superficie territoriale (in km<sup>2</sup>)</b>	64,92
Zona altimetrica	collina interna
Altitudine	720 metri s.l.m.

*MOVIMENTO DELLA POPOLAZIONE*

Popolazione al 01/01/2024	5451
Popolazione legale al Censimento 2011	6010
Variazione %	-9,3
Densità (abitanti per km <sup>2</sup> )	83,96
Grado di urbanizzazione	scarsamente popolato (rurale)

*INDICATORI DELLA STRUTTURA DELLA POPOLAZIONE*

	MASCHI	FEMMINE	TOTALE
Popolazione al 01/01/2024	2713	2738	5451
Popolazione straniera residente	244	102	346
Età Media (Anni)	47,9		
	TOTALE	%	
Percentuale giovani (0-14 anni)	556	10,2	
Percentuale popolazione attiva (15-65 anni)	3524	64,65	
Percentuale anziani (oltre 66 anni)	1371	25,15	
Percentuale stranieri	346	6,35	
<b>Indice di vecchiaia</b> (indica quanti anziani ci sono ogni 100 giovani)		246,58	
<b>Indice di dipendenza strutturale</b> (rapporto tra popolazione in età non attiva (0-14 anni e 66 anni e più) e popolazione in età attiva (15-65 anni), moltiplicato per 100)		54,68	

## IMPRESE

<i>SEZIONI DI ATTIVITA'</i>	<i>registrate</i>	<i>attive</i>	<i>cessate</i>	<i>iscritte</i>	<i>cessate non d'ufficio</i>
Attività finanziarie e assicurative	99	97	2	0	2
Estrazione di minerali da cave e miniere					
Attività manifatturiere	38	32	2	0	2
Fornitura di energia elettrica, gas, vapore e aria condiz...	1	1	0	0	0
Fornitura di acqua; reti fognarie, attività di gestione d...	1	1	0	0	0
Costruzioni	59	55	3	3	3
Commercio all'ingrosso e al dettaglio; riparazione di aut...	79	77	5	2	5
Trasporto e magazzinaggio	6	6	0	0	0
Attività dei servizi di alloggio e di ristorazione	25	21	1	0	1
Servizi di informazione e comunicazione	1	1	1	0	1
Attività finanziarie e assicurative	5	5	0	0	0
Attività immobiliari	1	1	0	0	0
Attività professionali, scientifiche e tecniche	10	8	0	1	0
Noleggio, agenzie di viaggio, servizi di supporto alle imp...	9	6	1	2	1
Istruzione					
Sanità e assistenza sociale	8	7	0	0	0
Attività artistiche, sportive, di intrattenimento e diver...	2	2	0	1	0
Altre attività di servizi	12	12	1	0	1
Attività di famiglie e connivenze come datori di lavoro					
Imprese non classificate	54	1	0	3	0
<b>RIEPILOGO COMUNE</b>	<b>410</b>	<b>333</b>	<b>16</b>	<b>12</b>	<b>16</b>

*UNITA' LOCALI ATTIVE*

*UNITA' LOCALI REGISTRATE*

<i>Sedi di Impresa</i>	<i>Unità Locali con sede in Provincia</i>	<i>Prima Unità Locale con sede fuori Provincia</i>	<i>altre Unità Locali (successive alla prima) con sede fuori Provincia</i>	<b><i>Totale</i></b>
333	61	6	3	<b>403</b>

<i>Sedi di Impresa</i>	<i>Unità Locali con sede in Provincia</i>	<i>Prima Unità Locale con sede fuori Provincia</i>	<i>altre Unità Locali (successive alla prima) con sede fuori Provincia</i>	<b><i>Totale</i></b>
410	64	7	3	<b>484</b>

COMUNE DI POLIZZI GENEROSA

ANNO 2023

*DEMOGRAFIA E TERRITORIO*

<b>Superficie territoriale (in km<sup>2</sup>)</b>	134,66
Zona altimetrica	montagna interna
Altitudine	920 metri s.l.m.

*MOVIMENTO DELLA POPOLAZIONE*

Popolazione al 01/01/2024	2851
Popolazione legale al Censimento 2011	3607
Variazione %	-2096
Densità (abitanti per km <sup>2</sup> )	21,17
Grado di urbanizzazione	scarsamente popolato (rurale)

*INDICATORI DELLA STRUTTURA DELLA POPOLAZIONE*

	MASCHI	FEMMINE	TOTALE
Popolazione al 01/01/2024	1385	1466	2851
Popolazione straniera residente	8	21	29
Età Media (Anni)	52		
	TOTALE	%	
Percentuale giovani (0-14 anni)	220	7,72	
Percentuale popolazione attiva (15-65 anni)	1730	60,68	
Percentuale anziani (oltre 66 anni)	901	31,6	
Percentuale stranieri	29	1,02	
<b>Indice di vecchiaia</b> (indica quanti anziani ci sono ogni 100 giovani)		409,54	
<b>Indice di dipendenza strutturale</b> (rapporto tra popolazione in età non attiva (0-14 anni e 66 anni e più) e popolazione in età attiva (15-65 anni), moltiplicato per 100)		64,8	

## IMPRESE

<i>SEZIONI DI ATTIVITA'</i>	<i>registrate</i>	<i>attive</i>	<i>cessate</i>	<i>iscritte</i>	<i>cessate non d'ufficio</i>
Attività finanziarie e assicurative	72	71	0	0	0
Estrazione di minerali da cave e miniere	1	1	0	0	0
Attività manifatturiere	17	16	0	0	0
Fornitura di energia elettrica, gas, vapore e aria condiz...					
Fornitura di acqua; reti fognarie, attività di gestione d...	2	2	0	0	0
Costruzioni	38	34	1	2	1
Commercio all'ingrosso e al dettaglio; riparazione di aut...	73	67	2	0	2
Trasporto e magazzinaggio	5	5	2	0	2
Attività dei servizi di alloggio e di ristorazione	19	18	1	0	1
Servizi di informazione e comunicazione	1	1	0	0	0
Attività finanziarie e assicurative	1	1	0	0	0
Attività immobiliari	1	1	0	0	0
Attività professionali, scientifiche e tecniche	5	4	0	0	0
Noleggio, agenzie di viaggio, servizi di supporto alle imp...	7	6	1	1	1
Istruzione	1	1	0	0	0
Sanità e assistenza sociale					
Attività artistiche, sportive, di intrattenimento e diver...	3	3	0	0	0
Altre attività di servizi	7	7	0	0	0
Attività di famiglie e connivenze come datori di lavoro					
Imprese non classificate	22	0	0	3	0
<b>RIEPILOGO COMUNE</b>	<b>275</b>	<b>238</b>	<b>7</b>	<b>6</b>	<b>7</b>

*UNITA' LOCALI ATTIVE*

*UNITA' LOCALI REGISTRATE*

<i>Sedi di Impresa</i>	<i>Unità Locali con sede in Provincia</i>	<i>Prima Unità Locale con sede fuori Provincia</i>	<i>altre Unità Locali (successive alla prima) con sede fuori Provincia</i>	<i>Totale</i>
238	58	1	3	<b>300</b>

<i>Sedi di Impresa</i>	<i>Unità Locali con sede in Provincia</i>	<i>Prima Unità Locale con sede fuori Provincia</i>	<i>altre Unità Locali (successive alla prima) con sede fuori Provincia</i>	<i>Totale</i>
275	59	1	3	<b>338</b>

COMUNE DI POLLINA

ANNO 2023

*DEMOGRAFIA E TERRITORIO*

<b>Superficie territoriale (in km<sup>2</sup>)</b>	49,93
Zona altimetrica	collina litoranea
Altitudine	730 metri s.l.m.

*MOVIMENTO DELLA POPOLAZIONE*

Popolazione al 01/01/2024	2822
Popolazione legale al Censimento 2011	2998
Variazione %	-5,87
Densità (abitanti per km <sup>2</sup> )	56,52
Grado di urbanizzazione	scarsamente popolato (rurale)

*INDICATORI DELLA STRUTTURA DELLA POPOLAZIONE*

	MASCHI	FEMMINE	TOTALE
Popolazione al 01/01/2024	1391	1431	2822
Popolazione straniera residente	13	30	43
Età Media (Anni)	48,5		
	TOTALE	%	
Percentuale giovani (0-14 anni)	281	9,96	
Percentuale popolazione attiva (15-65 anni)	1796	63,64	
Percentuale anziani (oltre 66 anni)	745	26,4	
Percentuale stranieri	43	1,52	
<b>Indice di vecchiaia</b> (indica quanti anziani ci sono ogni 100 giovani)		265,12	
<b>Indice di dipendenza strutturale</b> (rapporto tra popolazione in età non attiva (0-14 anni e 66 anni e più) e popolazione in età attiva (15-65 anni), moltiplicato per 100)		57,13	

## IMPRESE

<i>SEZIONI DI ATTIVITA'</i>	<i>registrate</i>	<i>attive</i>	<i>cesse</i>	<i>iscritte</i>	<i>cesse non d'ufficio</i>
Attività finanziarie e assicurative	23	23	1	0	1
Estrazione di minerali da cave e miniere					
Attività manifatturiere	12	10	0	0	0
Fornitura di energia elettrica, gas, vapore e aria condiz...					
Fornitura di acqua; reti fognarie, attività di gestione d...					
Costruzioni	25	24	1	0	1
Commercio all'ingrosso e al dettaglio; riparazione di aut...	50	46	3	1	3
Trasporto e magazzinaggio	9	9	0	2	0
Attività dei servizi di alloggio e di ristorazione	19	18	2	0	2
Servizi di informazione e comunicazione					
Attività finanziarie e assicurative	4	4	1	0	1
Attività immobiliari					
Attività professionali, scientifiche e tecniche	3	3	0	0	0
Noleggio, agenzie di viaggio, servizi di supporto alle imp...	7	7	1	1	1
Istruzione					
Sanità e assistenza sociale	3	2	0	0	0
Attività artistiche, sportive, di intrattenimento e diver...	3	2	1	0	1
Altre attività di servizi	8	8	0	1	0
Attività di famiglie e connivenze come datori di lavoro					
Imprese non classificate	26	0	0	6	0
<b>RIEPILOGO COMUNE</b>	<b>192</b>	<b>156</b>	<b>10</b>	<b>11</b>	<b>10</b>



*UNITA' LOCALI ATTIVE*

*UNITA' LOCALI REGISTRATE*

<i>Sedi di Impresa</i>	<i>Unità Locali con sede in Provincia</i>	<i>Prima Unità Locale con sede fuori Provincia</i>	<i>altre Unità Locali (successive alla prima) con sede fuori Provincia</i>	<i><b>Totale</b></i>
156	31	11	4	<b>202</b>

<i>Sedi di Impresa</i>	<i>Unità Locali con sede in Provincia</i>	<i>Prima Unità Locale con sede fuori Provincia</i>	<i>altre Unità Locali (successive alla prima) con sede fuori Provincia</i>	<i><b>Totale</b></i>
192	32	11	4	<b>239</b>

COMUNE DI PRIZZI

ANNO 2023

*DEMOGRAFIA E TERRITORIO*

<b>Superficie territoriale (in km<sup>2</sup>)</b>	95,04
Zona altimetrica	montagna interna
Altitudine	966 metri s.l.m.

*MOVIMENTO DELLA POPOLAZIONE*

Popolazione al 01/01/2024	4083
Popolazione legale al Censimento 2011	5055
Variazione %	-19,23
Densità (abitanti per km <sup>2</sup> )	42,96
Grado di urbanizzazione	scarsamente popolato (rurale)

*INDICATORI DELLA STRUTTURA DELLA POPOLAZIONE*

	MASCHI	FEMMINE	TOTALE
Popolazione al 01/01/2024	1965	2118	4083
Popolazione straniera residente	10	19	29
Età Media (Anni)	48,7		
	TOTALE	%	
Percentuale giovani (0-14 anni)	391	9,58	
Percentuale popolazione attiva (15-65 anni)	2624	64,26	
Percentuale anziani (oltre 66 anni)	1068	26,16	
Percentuale stranieri	29	0,71	
<b>Indice di vecchiaia</b> (indica quanti anziani ci sono ogni 100 giovani)		273,15	
<b>Indice di dipendenza strutturale</b> (rapporto tra popolazione in età non attiva (0-14 anni e 66 anni e più) e popolazione in età attiva (15-65 anni), moltiplicato per 100)		55,6	

## IMPRESE

<i>SEZIONI DI ATTIVITA'</i>	<i>registrate</i>	<i>attive</i>	<i>cessate</i>	<i>iscritte</i>	<i>cessate non d'ufficio</i>
Attività finanziarie e assicurative	207	207	11	5	11
Estrazione di minerali da cave e miniere	1	1	0	0	0
Attività manifatturiere	32	28	4	0	4
Fornitura di energia elettrica, gas, vapore e aria condiz...					
Fornitura di acqua; reti fognarie, attività di gestione d...	1	1	0	0	0
Costruzioni	30	26	0	0	0
Commercio all'ingrosso e al dettaglio; riparazione di aut...	92	89	5	5	5
Trasporto e magazzinaggio					
Attività dei servizi di alloggio e di ristorazione	16	14	0	0	0
Servizi di informazione e comunicazione	1	1	0	0	0
Attività finanziarie e assicurative	6	6	0	2	0
Attività immobiliari					
Attività professionali, scientifiche e tecniche	4	4	0	0	0
Noleggio, agenzie di viaggio, servizi di supporto alle imp...	4	3	0	0	0
Istruzione					
Sanità e assistenza sociale	5	5	0	0	0
Attività artistiche, sportive, di intrattenimento e diver...	2	2	0	0	0
Altre attività di servizi	13	13	0	0	0
Attività di famiglie e connivenze come datori di lavoro					
Imprese non classificate	19	0	0	3	0
<b>RIEPILOGO COMUNE</b>	<b>433</b>	<b>400</b>	<b>20</b>	<b>15</b>	<b>20</b>

*UNITA' LOCALI ATTIVE*

*UNITA' LOCALI REGISTRATE*

<i>Sedi di Impresa</i>	<i>Unità Locali con sede in Provincia</i>	<i>Prima Unità Locale con sede fuori Provincia</i>	<i>altre Unità Locali (successive alla prima) con sede fuori Provincia</i>	<i>Totale</i>
400	44	10	7	<b>461</b>

<i>Sedi di Impresa</i>	<i>Unità Locali con sede in Provincia</i>	<i>Prima Unità Locale con sede fuori Provincia</i>	<i>altre Unità Locali (successive alla prima) con sede fuori Provincia</i>	<i>Totale</i>
433	52	10	7	<b>502</b>

COMUNE DI ROCCAMENA

ANNO 2023

*DEMOGRAFIA E TERRITORIO*

<b>Superficie territoriale (in km<sup>2</sup>)</b>	33,72
Zona altimetrica	collina interna
Altitudine	480 metri s.l.m.

*MOVIMENTO DELLA POPOLAZIONE*

Popolazione al 01/01/2024	1314
Popolazione legale al Censimento 2011	1562
Variazione %	-15,88
Densità (abitanti per km <sup>2</sup> )	38,97
Grado di urbanizzazione	scarsamente popolato (rurale)

*INDICATORI DELLA STRUTTURA DELLA POPOLAZIONE*

	MASCHI	FEMMINE	TOTALE
Popolazione al 01/01/2024	640	674	1314
Popolazione straniera residente	45	48	93
Età Media (Anni)	47,6		
	TOTALE	%	
Percentuale giovani (0-14 anni)	158	12,02	
Percentuale popolazione attiva (15-65 anni)	791	60,2	
Percentuale anziani (oltre 66 anni)	365	27,78	
Percentuale stranieri	93	7,08	
<b>Indice di vecchiaia</b> (indica quanti anziani ci sono ogni 100 giovani)		231,01	
<b>Indice di dipendenza strutturale</b> (rapporto tra popolazione in età non attiva (0-14 anni e 66 anni e più) e popolazione in età attiva (15-65 anni), moltiplicato per 100)		66,12	

## IMPRESE

<i>SEZIONI DI ATTIVITA'</i>	<i>registrate</i>	<i>attive</i>	<i>cessate</i>	<i>iscritte</i>	<i>cessate non d'ufficio</i>
Attività finanziarie e assicurative	156	154	5	1	5
Estrazione di minerali da cave e miniere					
Attività manifatturiere	8	8	0	0	0
Fornitura di energia elettrica, gas, vapore e aria condiz...					
Fornitura di acqua; reti fognarie, attività di gestione d...					
Costruzioni	10	10	0	0	0
Commercio all'ingrosso e al dettaglio; riparazione di aut...	25	25	2	0	2
Trasporto e magazzinaggio	1	1	0	0	0
Attività dei servizi di alloggio e di ristorazione	4	3	0	0	0
Servizi di informazione e comunicazione	0	0	1	0	1
Attività finanziarie e assicurative	1	1	0	0	0
Attività immobiliari					
Attività professionali, scientifiche e tecniche	2	2	0	0	0
Noleggio, agenzie di viaggio, servizi di supporto alle imp...					
Istruzione	1	1	0	0	0
Sanità e assistenza sociale					
Attività artistiche, sportive, di intrattenimento e diver...					
Altre attività di servizi	3	3	1	0	1
Attività di famiglie e connivenze come datori di lavoro					
Imprese non classificate	12	0	0	2	0
<b>RIEPILOGO COMUNE</b>	<b>223</b>	<b>208</b>	<b>9</b>	<b>3</b>	<b>9</b>

*UNITA' LOCALI ATTIVE*

*UNITA' LOCALI REGISTRATE*

<i>Sedi di Impresa</i>	<i>Unità Locali con sede in Provincia</i>	<i>Prima Unità Locale con sede fuori Provincia</i>	<i>altre Unità Locali (successive alla prima) con sede fuori Provincia</i>	<b><i>Totale</i></b>
208	5	2	1	<b>216</b>

<i>Sedi di Impresa</i>	<i>Unità Locali con sede in Provincia</i>	<i>Prima Unità Locale con sede fuori Provincia</i>	<i>altre Unità Locali (successive alla prima) con sede fuori Provincia</i>	<b><i>Totale</i></b>
223	6	2	1	<b>232</b>

COMUNE DI ROCCAPALUMBA

ANNO 2023

*DEMOGRAFIA E TERRITORIO*

<b>Superficie territoriale (in km<sup>2</sup>)</b>	31,57
Zona altimetrica	collina interna
Altitudine	530 metri s.l.m.

*MOVIMENTO DELLA POPOLAZIONE*

Popolazione al 01/01/2024	2131
Popolazione legale al Censimento 2011	2634
Variazione %	-19,1
Densità (abitanti per km <sup>2</sup> )	67,5
Grado di urbanizzazione	scarsamente popolato (rurale)

*INDICATORI DELLA STRUTTURA DELLA POPOLAZIONE*

	MASCHI	FEMMINE	TOTALE
Popolazione al 01/01/2024	1039	1092	2131
Popolazione straniera residente	14	13	27
Età Media (Anni)	48,5		
	TOTALE	%	
Percentuale giovani (0-14 anni)	216	10,14	
Percentuale popolazione attiva (15-65 anni)	1368	64,19	
Percentuale anziani (oltre 66 anni)	547	25,67	
Percentuale stranieri	27	1,27	
<b>Indice di vecchiaia</b> (indica quanti anziani ci sono ogni 100 giovani)		253,24	
<b>Indice di dipendenza strutturale</b> (rapporto tra popolazione in età non attiva (0-14 anni e 66 anni e più) e popolazione in età attiva (15-65 anni), moltiplicato per 100)		55,77	



## IMPRESE

<i>SEZIONI DI ATTIVITA'</i>	<i>registrate</i>	<i>attive</i>	<i>cessate</i>	<i>iscritte</i>	<i>cessate non d'ufficio</i>
Attività finanziarie e assicurative	99	98	2	0	2
Estrazione di minerali da cave e miniere					
Attività manifatturiere	15	14	0	0	0
Fornitura di energia elettrica, gas, vapore e aria condiz...	1	1	0	0	0
Fornitura di acqua; reti fognarie, attività di gestione d...					
Costruzioni	13	12	0	0	0
Commercio all'ingrosso e al dettaglio; riparazione di aut...	38	37	2	0	2
Trasporto e magazzinaggio	9	5	0	0	0
Attività dei servizi di alloggio e di ristorazione	9	8	0	0	0
Servizi di informazione e comunicazione	0	0	1	0	1
Attività finanziarie e assicurative	4	4	0	0	0
Attività immobiliari					
Attività professionali, scientifiche e tecniche	4	4	0	0	0
Noleggio, agenzie di viaggio, servizi di supporto alle imp...	1	1	0	0	0
Istruzione					
Sanità e assistenza sociale					
Attività artistiche, sportive, di intrattenimento e diver...	2	2	0	0	0
Altre attività di servizi	7	7	0	0	0
Attività di famiglie e connivenze come datori di lavoro					
Imprese non classificate	8	0	0	2	0
<b>RIEPILOGO COMUNE</b>	<b>210</b>	<b>193</b>	<b>5</b>	<b>2</b>	<b>5</b>

*UNITA' LOCALI ATTIVE*

*UNITA' LOCALI REGISTRATE*

<i>Sedi di Impresa</i>	<i>Unità Locali con sede in Provincia</i>	<i>Prima Unità Locale con sede fuori Provincia</i>	<i>altre Unità Locali (successive alla prima) con sede fuori Provincia</i>	<i>Totale</i>
193	10	2	2	<b>207</b>

<i>Sedi di Impresa</i>	<i>Unità Locali con sede in Provincia</i>	<i>Prima Unità Locale con sede fuori Provincia</i>	<i>altre Unità Locali (successive alla prima) con sede fuori Provincia</i>	<i>Totale</i>
210	11	3	2	<b>226</b>

COMUNE DI SAN CIPIRELLO

ANNO 2023

*DEMOGRAFIA E TERRITORIO*

<b>Superficie territoriale (in km<sup>2</sup>)</b>	20,85
Zona altimetrica	collina interna
Altitudine	394 metri s.l.m.

*MOVIMENTO DELLA POPOLAZIONE*

Popolazione al 01/01/2024	4884
Popolazione legale al Censimento 2011	5478
Variazione %	-10,84
Densità (abitanti per km <sup>2</sup> )	234,24
Grado di urbanizzazione	densità intermedia

*INDICATORI DELLA STRUTTURA DELLA POPOLAZIONE*

	MASCHI	FEMMINE	TOTALE
Popolazione al 01/01/2024	2380	2504	4884
Popolazione straniera residente	57	56	113
Età Media (Anni)	44		
	TOTALE	%	
Percentuale giovani (0-14 anni)	643	13,17	
Percentuale popolazione attiva (15-65 anni)	3243	66,4	
Percentuale anziani (oltre 66 anni)	998	20,43	
Percentuale stranieri	113	2,31	
<b>Indice di vecchiaia</b> (indica quanti anziani ci sono ogni 100 giovani)		155,21	
<b>Indice di dipendenza strutturale</b> (rapporto tra popolazione in età non attiva (0-14 anni e 66 anni e più) e popolazione in età attiva (15-65 anni), moltiplicato per 100)		50,6	

**IMPRESE**

<i>SEZIONI DI ATTIVITA'</i>	<i>registrate</i>	<i>attive</i>	<i>cesse</i>	<i>iscritte</i>	<i>cesse non d'ufficio</i>
Attività finanziarie e assicurative	258	257	10	3	10
Estrazione di minerali da cave e miniere					
Attività manifatturiere	34	30	2	1	2
Fornitura di energia elettrica, gas, vapore e aria condiz...	2	2	0	0	0
Fornitura di acqua; reti fognarie, attività di gestione d...	3	1	0	0	0
Costruzioni	84	83	5	2	5
Commercio all'ingrosso e al dettaglio; riparazione di aut...	129	121	3	2	3
Trasporto e magazzinaggio	11	9	0	1	0
Attività dei servizi di alloggio e di ristorazione	21	17	0	1	0
Servizi di informazione e comunicazione	8	5	0	0	0
Attività finanziarie e assicurative	9	9	1	1	1
Attività immobiliari	1	1	0	0	0
Attività professionali, scientifiche e tecniche	10	8	1	0	1
Noleggio, agenzie di viaggio, servizi di supporto alle imp...	8	7	1	0	1
Istruzione	1	1	0	0	0
Sanità e assistenza sociale	2	2	0	0	0
Attività artistiche, sportive, di intrattenimento e diver...	1	1	0	0	0
Altre attività di servizi	9	9	1	2	1
Attività di famiglie e connivenze come datori di lavoro					
Imprese non classificate	50	0	0	7	0
<b>RIEPILOGO COMUNE</b>	<b>641</b>	<b>563</b>	<b>24</b>	<b>20</b>	<b>24</b>

*UNITA' LOCALI ATTIVE*

*UNITA' LOCALI REGISTRATE*

<i>Sedi di Impresa</i>	<i>Unità Locali con sede in Provincia</i>	<i>Prima Unità Locale con sede fuori Provincia</i>	<i>altre Unità Locali (successive alla prima) con sede fuori Provincia</i>	<i>Totale</i>
563	70	9	5	<b>647</b>

<i>Sedi di Impresa</i>	<i>Unità Locali con sede in Provincia</i>	<i>Prima Unità Locale con sede fuori Provincia</i>	<i>altre Unità Locali (successive alla prima) con sede fuori Provincia</i>	<i>Totale</i>
641	73	9	5	<b>728</b>

COMUNE DI SAN GIUSEPPE JATO

ANNO 2023

*DEMOGRAFIA E TERRITORIO*

<b>Superficie territoriale (in km<sup>2</sup>)</b>	29,78
Zona altimetrica	collina interna
Altitudine	467 metri s.l.m.

*MOVIMENTO DELLA POPOLAZIONE*

Popolazione al 01/01/2024	8019
Popolazione legale al Censimento 2011	8511
Variazione %	-5,78
Densità (abitanti per km <sup>2</sup> )	269,27
Grado di urbanizzazione	densità intermedia

*INDICATORI DELLA STRUTTURA DELLA POPOLAZIONE*

	MASCHI	FEMMINE	TOTAE
Popolazione al 01/01/2024	3904	4115	8019
Popolazione straniera residente	89	90	179
Età Media (Anni)	44,1		
	TOTALE	%	
Percentuale giovani (0-14 anni)	1123	14	
Percentuale popolazione attiva (15-65 anni)	5185	64,66	
Percentuale anziani (oltre 66 anni)	1711	21,34	
Percentuale stranieri	179	2,23	
<b>Indice di vecchiaia</b> (indica quanti anziani ci sono ogni 100 giovani)		152,36	
<b>Indice di dipendenza strutturale</b> (rapporto tra popolazione in età non attiva (0-14 anni e 66 anni e più) e popolazione in età attiva (15-65 anni), moltiplicato per 100)		54,66	

## IMPRESE

<i>SEZIONI DI ATTIVITA'</i>	<i>registrate</i>	<i>attive</i>	<i>cessate</i>	<i>iscritte</i>	<i>cessate non d'ufficio</i>
Attività finanziarie e assicurative	278	274	12	3	12
Estrazione di minerali da cave e miniere					
Attività manifatturiere	38	33	2	0	2
Fornitura di energia elettrica, gas, vapore e aria condiz...	2	2	0	0	0
Fornitura di acqua; reti fognarie, attività di gestione d...	1	0	0	0	0
Costruzioni	162	151	4	11	4
Commercio all'ingrosso e al dettaglio; riparazione di aut...	182	169	8	5	8
Trasporto e magazzinaggio	12	11	1	0	1
Attività dei servizi di alloggio e di ristorazione	43	41	1	1	1
Servizi di informazione e comunicazione	9	7	1	1	1
Attività finanziarie e assicurative	8	8	3	1	3
Attività immobiliari	3	3	0	0	0
Attività professionali, scientifiche e tecniche	7	7	0	0	0
Noleggio, agenzie di viaggio, servizi di supporto alle imp...	17	16	1	1	1
Istruzione	4	4	0	0	0
Sanità e assistenza sociale	8	7	0	0	0
Attività artistiche, sportive, di intrattenimento e diver...	7	6	0	0	0
Altre attività di servizi	22	22	2	2	2
Attività di famiglie e connivenze come datori di lavoro					
Imprese non classificate	62	0	1	8	1
<b>RIEPILOGO COMUNE</b>	<b>865</b>	<b>761</b>	<b>36</b>	<b>33</b>	<b>36</b>

*UNITA' LOCALI ATTIVE*

*UNITA' LOCALI REGISTRATE*

<i>Sedi di Impresa</i>	<i>Unità Locali con sede in Provincia</i>	<i>Prima Unità Locale con sede fuori Provincia</i>	<i>altre Unità Locali (successive alla prima) con sede fuori Provincia</i>	<b><i>Totale</i></b>
761	65	9	6	<b>841</b>

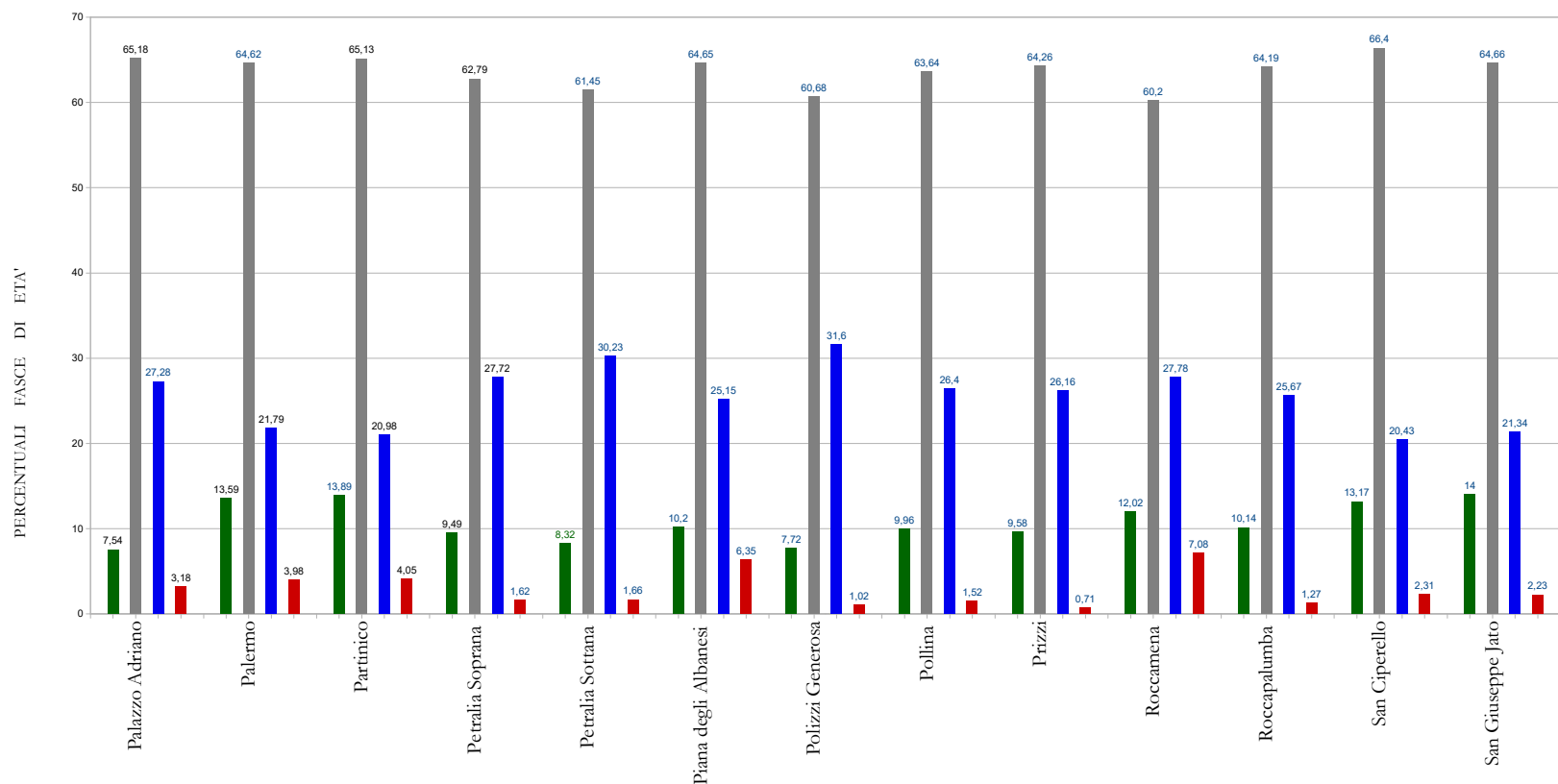
<i>Sedi di Impresa</i>	<i>Unità Locali con sede in Provincia</i>	<i>Prima Unità Locale con sede fuori Provincia</i>	<i>altre Unità Locali (successive alla prima) con sede fuori Provincia</i>	<b><i>Totale</i></b>
865	69	9	6	<b>949</b>





## CITTA' METROPOLITANA DI PALERMO

FASCE DI ETA' - 0/14 ■ - 15/65 ■ - 66 ANNI E OLTRE ■ - E % STRANIERI ■



COMUNI da PALAZZO A. a SAN GIUSEPPE IATO

COMUNE DI SAN MAURO CASTELVERDE

ANNO 2023

*DEMOGRAFIA E TERRITORIO*

<b>Superficie territoriale (in km<sup>2</sup>)</b>	114,37
Zona altimetrica	montagna litoranea
Altitudine	1050 metri s.l.m.

*MOVIMENTO DELLA POPOLAZIONE*

Popolazione al 01/01/2024	1316
Popolazione legale al Censimento 2011	1847
Variazione %	-0,28
Densità (abitanti per km <sup>2</sup> )	11,51
Grado di urbanizzazione	scarsamente popolato rurale

*INDICATORI DELLA STRUTTURA DELLA POPOLAZIONE*

	MASCHI	FEMMINE	TOTALE
Popolazione al 01/01/2024	663	653	1316
Popolazione straniera residente	3	6	9
Età Media (Anni)	51,1		
	TOTALI	%	
Percentuale giovani (0-14 anni)	129	9,8	
Percentuale popolazione attiva (15-65 anni)	768	58,36	
Percentuale anziani (oltre 66 anni)	419	31,84	
Percentuale stranieri	9	0,68	
<b>Indice di vecchiaia</b> (indica quanti anziani ci sono ogni 100 giovani)		324,81	
<b>Indice di dipendenza strutturale</b> (rapporto tra popolazione in età non attiva (0-14 anni e 66 anni e più) e popolazione in età attiva (15-65 anni), moltiplicato per 100)		71,35	

## IMPRESE

<i>SEZIONI DI ATTIVITA'</i>	<i>registrate</i>	<i>attive</i>	<i>cesstate</i>	<i>iscritte</i>	<i>cesstate non d'ufficio</i>
Attività finanziarie e assicurative	100	100	0	1	0
Estrazione di minerali da cave e miniere					
Attività manifatturiere	11	11	0	0	0
Fornitura di energia elettrica, gas, vapore e aria condiz...					
Fornitura di acqua; reti fognarie, attività di gestione d...					
Costruzioni	18	17	0	0	0
Commercio all'ingrosso e al dettaglio; riparazione di aut...	48	43	2	0	2
Trasporto e magazzinaggio	3	3	0	0	0
Attività dei servizi di alloggio e di ristorazione	3	3	0	0	0
Servizi di informazione e comunicazione					
Attività finanziarie e assicurative	1	1	0	0	0
Attività immobiliari					
Attività professionali, scientifiche e tecniche	1	0	0	0	0
Noleggio, agenzie di viaggio, servizi di supporto alle imp...	2	2	0	0	0
Istruzione	1	0	0	0	0
Sanità e assistenza sociale					
Attività artistiche, sportive, di intrattenimento e diver...	2	2	0	0	0
Altre attività di servizi	4	4	0	0	0
Attività di famiglie e connivenze come datori di lavoro					
Imprese non classificate	14	0	1	4	1
<b>RIEPILOGO COMUNE</b>	<b>208</b>	<b>186</b>	<b>3</b>	<b>5</b>	<b>3</b>

*UNITA' LOCALI ATTIVE*

*UNITA' LOCALI REGISTRATE*

<i>Sedi di Impresa</i>	<i>Unità Locali con sede in Provincia</i>	<i>Prima Unità Locale con sede fuori Provincia</i>	<i>altre Unità Locali (successive alla prima) con sede fuori Provincia</i>	<i><b>Totale</b></i>
186	36	3	1	<b>226</b>

<i>Sedi di Impresa</i>	<i>Unità Locali con sede in Provincia</i>	<i>Prima Unità Locale con sede fuori Provincia</i>	<i>altre Unità Locali (successive alla prima) con sede fuori Provincia</i>	<i><b>Totale</b></i>
208	37	3	1	<b>249</b>

COMUNE DI SANTA CRISTINA GELA

ANNO 2023

*DEMOGRAFIA E TERRITORIO*

<b>Superficie territoriale (in km<sup>2</sup>)</b>	38,74
Zona altimetrica	collina interna
Altitudine	674 metri s.l.m.

*MOVIMENTO DELLA POPOLAZIONE*

Popolazione al 01/01/2024	993
Popolazione legale al Censimento 2011	925
Variazione %	7,35
Densità (abitanti per km <sup>2</sup> )	25,63
Grado di urbanizzazione	scarsamente popolato rurale

*INDICATORI DELLA STRUTTURA DELLA POPOLAZIONE*

	MASCHI	FEMMINE	TOTALE
Popolazione al 01/01/2024	512	481	993
Popolazione straniera residente	9	8	17
Età Media (Anni)	45,3		
	TOTALE	%	
Percentuale giovani (0-14 anni)	113	11,38	
Percentuale popolazione attiva (15-65 anni)	697	70,19	
Percentuale anziani (oltre 66 anni)	183	18,43	
Percentuale stranieri	17	1,71	
<b>Indice di vecchiaia</b> (indica quanti anziani ci sono ogni 100 giovani)		161,95	
<b>Indice di dipendenza strutturale</b> (rapporto tra popolazione in età non attiva (0-14 anni e 66 anni e più) e popolazione in età attiva (15-65 anni), moltiplicato per 100)		42,47	

## IMPRESE

<i>SEZIONI DI ATTIVITA'</i>	<i>registrate</i>	<i>attive</i>	<i>cesstate</i>	<i>iscritte</i>	<i>cesstate non d'ufficio</i>
Attività finanziarie e assicurative	29	28	0	1	0
Estrazione di minerali da cave e miniere	2	2	0	0	0
Attività manifatturiere	8	7	0	0	0
Fornitura di energia elettrica, gas, vapore e aria condiz...					
Fornitura di acqua; reti fognarie, attività di gestione d...	1	1	0	0	0
Costruzioni	14	13	0	1	0
Commercio all'ingrosso e al dettaglio; riparazione di aut...	13	13	0	0	0
Trasporto e magazzinaggio	1	1	0	0	0
Attività dei servizi di alloggio e di ristorazione	4	3	1	0	1
Servizi di informazione e comunicazione					
Attività finanziarie e assicurative					
Attività immobiliari					
Attività professionali, scientifiche e tecniche	1	1	0	0	0
Noleggio, agenzie di viaggio, servizi di supporto alle imp...	4	4	0	0	0
Istruzione					
Sanità e assistenza sociale	1	1	0	0	0
Attività artistiche, sportive, di intrattenimento e diver...	2	1	0	0	0
Altre attività di servizi					
Attività di famiglie e connivenze come datori di lavoro					
Imprese non classificate	12	0	0	2	0
<b>RIEPILOGO COMUNE</b>	<b>92</b>	<b>75</b>	<b>1</b>	<b>4</b>	<b>1</b>

*UNITA' LOCALI ATTIVE*

*UNITA' LOCALI REGISTRATE*

<i>Sedi di Impresa</i>	<i>Unità Locali con sede in Provincia</i>	<i>Prima Unità Locale con sede fuori Provincia</i>	<i>altre Unità Locali (successive alla prima) con sede fuori Provincia</i>	<b><i>Totale</i></b>
75	21	1	2	<b>99</b>

<i>Sedi di Impresa</i>	<i>Unità Locali con sede in Provincia</i>	<i>Prima Unità Locale con sede fuori Provincia</i>	<i>altre Unità Locali (successive alla prima) con sede fuori Provincia</i>	<b><i>Totale</i></b>
92	24	1	2	<b>119</b>

COMUNE DI SANTA FLAVIA

ANNO 2023

*DEMOGRAFIA E TERRITORIO*

<b>Superficie territoriale (in km<sup>2</sup>)</b>	14,6
Zona altimetrica	collina litoranea
Altitudine	45 metri s.l.m.

*MOVIMENTO DELLA POPOLAZIONE*

Popolazione al 01/01/2024	11035
Popolazione legale al Censimento 2011	10751
Variazione %	2,64
Densità (abitanti per km <sup>2</sup> )	755,82
Grado di urbanizzazione	densità intermedia

*INDICATORI DELLA STRUTTURA DELLA POPOLAZIONE*

	MASCHI	FEMMINE	TOTALE
Popolazione al 01/01/2024	5394	5641	11035
Popolazione straniera residente	57	78	135
Età Media (Anni)	44,5		
	TOTALE	%	
Percentuale giovani (0-14 anni)	1510	13,68	
Percentuale popolazione attiva (15-65 anni)	7217	65,4	
Percentuale anziani (oltre 66 anni)	2308	20,92	
Percentuale stranieri	135	1,22	
<b>Indice di vecchiaia</b> (indica quanti anziani ci sono ogni 100 giovani)		152,85	
<b>Indice di dipendenza strutturale</b> (rapporto tra popolazione in età non attiva (0-14 anni e 66 anni e più) e popolazione in età attiva (15-65 anni), moltiplicato per 100)		52,9	



## IMPRESE

<i>SEZIONI DI ATTIVITA'</i>	<i>registrate</i>	<i>attive</i>	<i>cesstate</i>	<i>iscritte</i>	<i>cesstate non d'ufficio</i>
Attività finanziarie e assicurative	93	91	2	1	2
Estrazione di minerali da cave e miniere					
Attività manifatturiere	43	37	2	0	2
Fornitura di energia elettrica, gas, vapore e aria condiz...	4	4	0	0	0
Fornitura di acqua; reti fognarie, attività di gestione d...	3	3	0	0	0
Costruzioni	92	78	2	3	2
Commercio all'ingrosso e al dettaglio; riparazione di aut...	181	161	13	4	13
Trasporto e magazzinaggio	16	15	0	0	0
Attività dei servizi di alloggio e di ristorazione	71	65	5	0	5
Servizi di informazione e comunicazione	5	4	0	0	0
Attività finanziarie e assicurative	12	12	0	1	0
Attività immobiliari	8	6	0	0	0
Attività professionali, scientifiche e tecniche	14	12	2	2	2
Noleggio, agenzie di viaggio, servizi di supporto alle imp...	15	15	0	1	0
Istruzione	4	4	0	0	0
Sanità e assistenza sociale	11	11	0	0	0
Attività artistiche, sportive, di intrattenimento e diver...	16	16	0	0	0
Altre attività di servizi	14	14	1	1	1
Attività di famiglie e connivenze come datori di lavoro					
Imprese non classificate	94	1	4	21	3
<b>RIEPILOGO COMUNE</b>	<b>696</b>	<b>549</b>	<b>31</b>	<b>34</b>	<b>30</b>

*UNITA' LOCALI ATTIVE*

*UNITA' LOCALI REGISTRATE*

<i>Sedi di Impresa</i>	<i>Unità Locali con sede in Provincia</i>	<i>Prima Unità Locale con sede fuori Provincia</i>	<i>altre Unità Locali (successive alla prima) con sede fuori Provincia</i>	<b><i>Totale</i></b>
549	91	6	4	<b>650</b>

<i>Sedi di Impresa</i>	<i>Unità Locali con sede in Provincia</i>	<i>Prima Unità Locale con sede fuori Provincia</i>	<i>altre Unità Locali (successive alla prima) con sede fuori Provincia</i>	<b><i>Totale</i></b>
696	96	6	4	<b>802</b>

COMUNE DI SCIARA

ANNO 2023

*DEMOGRAFIA E TERRITORIO*

<b>Superficie territoriale (in km<sup>2</sup>)</b>	31,19
Zona altimetrica	collina litoranea
Altitudine	210 metri s.l.m.

*MOVIMENTO DELLA POPOLAZIONE*

Popolazione al 01/01/2024	2485
Popolazione legale al Censimento 2011	2787
Variazione %	-10,84
Densità (abitanti per km <sup>2</sup> )	79,67
Grado di urbanizzazione	scarsamente popolato rurale

*INDICATORI DELLA STRUTTURA DELLA POPOLAZIONE*

	MASCHI	FEMMINE	TOTALE
Popolazione al 01/01/2023	1222	1263	2485
Popolazione straniera residente	61	62	123
Età Media (Anni)	45,1		
	TOTALE	%	
Percentuale giovani (0-14 anni)	352	14,16	
Percentuale popolazione attiva (15-65 anni)	1566	63,02	
Percentuale anziani (oltre 66 anni)	567	22,82	
Percentuale stranieri	123	4,95	
<b>Indice di vecchiaia</b> (indica quanti anziani ci sono ogni 100 giovani)		161,08	
<b>Indice di dipendenza strutturale</b> (rapporto tra popolazione in età non attiva (0-14 anni e 66 anni e più) e popolazione in età attiva (15-65 anni), moltiplicato per 100)		58,68	

## IMPRESE

<i>SEZIONI DI ATTIVITA'</i>	<i>registrate</i>	<i>attive</i>	<i>cessate</i>	<i>iscritte</i>	<i>cessate non d'ufficio</i>
Attività finanziarie e assicurative	93	92	2	0	2
Estrazione di minerali da cave e miniere					
Attività manifatturiere	9	9	0	1	0
Fornitura di energia elettrica, gas, vapore e aria condiz...					
Fornitura di acqua; reti fognarie, attività di gestione d...					
Costruzioni	12	10	0	0	0
Commercio all'ingrosso e al dettaglio; riparazione di aut...	43	39	1	0	1
Trasporto e magazzinaggio	6	6	0	0	0
Attività dei servizi di alloggio e di ristorazione	12	11	0	0	0
Servizi di informazione e comunicazione	1	1	0	0	0
Attività finanziarie e assicurative	6	6	1	0	1
Attività immobiliari					
Attività professionali, scientifiche e tecniche	3	3	0	0	0
Noleggio, agenzie di viaggio, servizi di supporto alle imp...	4	2	0	0	0
Istruzione					
Sanità e assistenza sociale	2	2	0	1	0
Attività artistiche, sportive, di intrattenimento e diver...	1	1	0	0	0
Altre attività di servizi	4	4	0	0	0
Attività di famiglie e connivenze come datori di lavoro					
Imprese non classificate	17	0	1	5	1
<b>RIEPILOGO COMUNE</b>	<b>213</b>	<b>186</b>	<b>5</b>	<b>7</b>	<b>5</b>

UNITA' LOCALI ATTIVE

UNITA' LOCALI REGISTRATE

<i>Sedi di Impresa</i>	<i>Unità Locali con sede in Provincia</i>	<i>Prima Unità Locale con sede fuori Provincia</i>	<i>altre Unità Locali (successive alla prima) con sede fuori Provincia</i>	<b>Totale</b>
186	13	2	1	<b>202</b>

<i>Sedi di Impresa</i>	<i>Unità Locali con sede in Provincia</i>	<i>Prima Unità Locale con sede fuori Provincia</i>	<i>altre Unità Locali (successive alla prima) con sede fuori Provincia</i>	<b>Totale</b>
213	15	2	1	<b>231</b>

COMUNE DI SCILLATO

ANNO 2023

*DEMOGRAFIA E TERRITORIO*

<b>Superficie territoriale (in km<sup>2</sup>)</b>	31,7
Zona altimetrica	montagna litoranea
Altitudine	218 metri s.l.m.

*MOVIMENTO DELLA POPOLAZIONE*

Popolazione al 01/01/2024	587
Popolazione legale al Censimento 2011	627
Variazione %	-6,38
Densità (abitanti per km <sup>2</sup> )	18,52
Grado di urbanizzazione	scarsamente popolato rurale

*INDICATORI DELLA STRUTTURA DELLA POPOLAZIONE*

	MASCHI	FEMMINE	TOTALE
Popolazione al 01/01/2024	275	312	587
Popolazione straniera residente	1	9	10
Età Media (Anni)	49,7		
	TOTALE	%	
Percentuale giovani (0-14 anni)	70	11,93	
Percentuale popolazione attiva (15-65 anni)	341	58,09	
Percentuale anziani (oltre 66 anni)	176	29,98	
Percentuale stranieri	10	1,7	
<b>Indice di vecchiaia</b> (indica quanti anziani ci sono ogni 100 giovani)		251,43	
<b>Indice di dipendenza strutturale</b> (rapporto tra popolazione in età non attiva (0-14 anni e 66 anni e più) e popolazione in età attiva (15-65 anni), moltiplicato per 100)		72,14	

## IMPRESE

<i>SEZIONI DI ATTIVITA'</i>	<i>registrate</i>	<i>attive</i>	<i>cesstate</i>	<i>iscritte</i>	<i>cesstate non d'ufficio</i>
Attività finanziarie e assicurative	17	17	0	0	0
Estrazione di minerali da cave e miniere					
Attività manifatturiere	2	2	1	0	1
Fornitura di energia elettrica, gas, vapore e aria condiz...					
Fornitura di acqua; reti fognarie, attività di gestione d...					
Costruzioni	3	3	0	0	0
Commercio all'ingrosso e al dettaglio; riparazione di aut...	9	8	1	1	1
Trasporto e magazzinaggio	1	1	0	0	0
Attività dei servizi di alloggio e di ristorazione	4	4	0	0	0
Servizi di informazione e comunicazione					
Attività finanziarie e assicurative					
Attività immobiliari					
Attività professionali, scientifiche e tecniche	1	0	0	0	0
Noleggio, agenzie di viaggio, servizi di supporto alle imp...					
Istruzione					
Sanità e assistenza sociale					
Attività artistiche, sportive, di intrattenimento e diver...					
Altre attività di servizi	1	1	0	0	0
Attività di famiglie e connivenze come datori di lavoro					
Imprese non classificate	4	0	0	0	0
<b>RIEPILOGO COMUNE</b>	<b>42</b>	<b>36</b>	<b>2</b>	<b>1</b>	<b>2</b>

*UNITA' LOCALI ATTIVE*

*UNITA' LOCALI REGISTRATE*

<i>Sedi di Impresa</i>	<i>Unità Locali con sede in Provincia</i>	<i>Prima Unità Locale con sede fuori Provincia</i>	<i>altre Unità Locali (successive alla prima) con sede fuori Provincia</i>	<b><i>Totale</i></b>
36	3	1	2	<b>42</b>

<i>Sedi di Impresa</i>	<i>Unità Locali con sede in Provincia</i>	<i>Prima Unità Locale con sede fuori Provincia</i>	<i>altre Unità Locali (successive alla prima) con sede fuori Provincia</i>	<b><i>Totale</i></b>
42	4	1	2	<b>49</b>



COMUNE DI SCLAFANI BAGNI

ANNO 2023

*DEMOGRAFIA E TERRITORIO*

<b>Superficie territoriale (in km<sup>2</sup>)</b>	134,9
Zona altimetrica	montagna interna
Altitudine	755 metri s.l.m.

*MOVIMENTO DELLA POPOLAZIONE*

Popolazione al 01/01/2024	369
Popolazione legale al Censimento 2011	450
Variazione %	-18
Densità (abitanti per km <sup>2</sup> )	2,73
Grado di urbanizzazione	scarsamente popolato rurale

*INDICATORI DELLA STRUTTURA DELLA POPOLAZIONE*

	MASCHI	FEMMINE	TOTALE
Popolazione al 01/01/2024	179	190	369
Popolazione straniera residente	5	5	10
Età Media (Anni)	52,6		
	TOTALE	%	
Percentuale giovani (0-14 anni)	28	7,59	
Percentuale popolazione attiva (15-65 anni)	222	60,16	
Percentuale anziani (oltre 66 anni)	119	32,25	
Percentuale stranieri	10	2,71	
<b>Indice di vecchiaia</b> (indica quanti anziani ci sono ogni 100 giovani)		425	
<b>Indice di dipendenza strutturale</b> (rapporto tra popolazione in età non attiva (0-14 anni e 66 anni e più) e popolazione in età attiva (15-65 anni), moltiplicato per 100)		66,22	

## IMPRESE

<i>SEZIONI DI ATTIVITA'</i>	<i>registrate</i>	<i>attive</i>	<i>cesstate</i>	<i>iscritte</i>	<i>cesstate non d'ufficio</i>
Attività finanziarie e assicurative	41	41	1	0	1
Estrazione di minerali da cave e miniere					
Attività manifatturiere	2	1	0	0	0
Fornitura di energia elettrica, gas, vapore e aria condiz...					
Fornitura di acqua; reti fognarie, attività di gestione d...					
Costruzioni	2	2	0	0	0
Commercio all'ingrosso e al dettaglio; riparazione di aut...	5	4	1	0	1
Trasporto e magazzinaggio	1	1	0	0	0
Attività dei servizi di alloggio e di ristorazione	5	5	0	0	0
Servizi di informazione e comunicazione					
Attività finanziarie e assicurative					
Attività immobiliari					
Attività professionali, scientifiche e tecniche					
Noleggio, agenzie di viaggio, servizi di supporto alle imp...	2	2	0	0	0
Istruzione					
Sanità e assistenza sociale					
Attività artistiche, sportive, di intrattenimento e diver...	1	1	0	1	0
Altre attività di servizi	2	1	0	0	0
Attività di famiglie e connivenze come datori di lavoro					
Imprese non classificate	5	0	0	0	0
<b>RIEPILOGO COMUNE</b>	<b>66</b>	<b>58</b>	<b>2</b>	<b>1</b>	<b>2</b>

*UNITA' LOCALI ATTIVE*

*UNITA' LOCALI REGISTRATE*

<i>Sedi di Impresa</i>	<i>Unità Locali con sede in Provincia</i>	<i>Prima Unità Locale con sede fuori Provincia</i>	<i>altre Unità Locali (successive alla prima) con sede fuori Provincia</i>	<i><b>Totale</b></i>
58	14	5	4	<b>81</b>

<i>Sedi di Impresa</i>	<i>Unità Locali con sede in Provincia</i>	<i>Prima Unità Locale con sede fuori Provincia</i>	<i>altre Unità Locali (successive alla prima) con sede fuori Provincia</i>	<i><b>Totale</b></i>
66	14	5	4	<b>89</b>

COMUNE DI TERMINI IMERESE

ANNO 2023

*DEMOGRAFIA E TERRITORIO*

<b>Superficie territoriale (in km<sup>2</sup>)</b>	76,69
Zona altimetrica	collina litoranea
Altitudine	77 metri s.l.m.

*MOVIMENTO DELLA POPOLAZIONE*

Popolazione al 01/01/2024	24836
Popolazione legale al Censimento 2011	27217
Variazione %	-8,75
Densità (abitanti per km <sup>2</sup> )	323,85
Grado di urbanizzazione	densità intermedia

*INDICATORI DELLA STRUTTURA DELLA POPOLAZIONE*

	MASCHI	FEMMINE	TOTALE
Popolazione al 01/01/2024	12126	12710	24836
Popolazione straniera residente	249	188	437
Età Media (Anni)	45,5		
	TOTALE	%	
Percentuale giovani (0-14 anni)	3260	13,13	
Percentuale popolazione attiva (15-65 anni)	15901	64,02	
Percentuale anziani (oltre 66 anni)	5675	22,85	
Percentuale stranieri	437	1,76	
<b>Indice di vecchiaia</b> (indica quanti anziani ci sono ogni 100 giovani)		174,08	
<b>Indice di dipendenza strutturale</b> (rapporto tra popolazione in età non attiva (0-14 anni e 66 anni e più) e popolazione in età attiva (15-65 anni), moltiplicato per 100)		56,19	

## IMPRESE

<i>SEZIONI DI ATTIVITA'</i>	<i>registrate</i>	<i>attive</i>	<i>cesse</i>	<i>iscritte</i>	<i>cesse non d'ufficio</i>
Attività finanziarie e assicurative	101	98	0	0	0
Estrazione di minerali da cave e miniere	1	1	0	0	0
Attività manifatturiere	158	137	10	3	10
Fornitura di energia elettrica, gas, vapore e aria condiz...	1	1	0	0	0
Fornitura di acqua; reti fognarie, attività di gestione d...	20	16	0	0	0
Costruzioni	193	162	5	10	5
Commercio all'ingrosso e al dettaglio; riparazione di aut...	588	530	25	9	25
Trasporto e magazzinaggio	57	49	1	0	1
Attività dei servizi di alloggio e di ristorazione	145	127	6	2	6
Servizi di informazione e comunicazione	37	33	0	2	0
Attività finanziarie e assicurative	45	43	1	0	1
Attività immobiliari	34	31	0	1	0
Attività professionali, scientifiche e tecniche	52	48	2	4	2
Noleggio, agenzie di viaggio, servizi di supporto alle imp...	79	68	1	5	1
Istruzione	13	11	1	1	1
Sanità e assistenza sociale	22	18	0	0	0
Attività artistiche, sportive, di intrattenimento e diver...	23	20	2	0	2
Altre attività di servizi	87	84	2	4	2
Attività di famiglie e connivenze come datori di lavoro					
Imprese non classificate	237	0	7	37	6
<b>RIEPILOGO COMUNE</b>	<b>1893</b>	<b>1477</b>	<b>63</b>	<b>78</b>	<b>62</b>

*UNITA' LOCALI ATTIVE*

*UNITA' LOCALI REGISTRATE*

<i>Sedi di Impresa</i>	<i>Unità Locali con sede in Provincia</i>	<i>Prima Unità Locale con sede fuori Provincia</i>	<i>altre Unità Locali (successive alla prima) con sede fuori Provincia</i>	<i><b>Totale</b></i>
1.477	379	95	48	<b>1.999</b>

<i>Sedi di Impresa</i>	<i>Unità Locali con sede in Provincia</i>	<i>Prima Unità Locale con sede fuori Provincia</i>	<i>altre Unità Locali (successive alla prima) con sede fuori Provincia</i>	<i><b>Totale</b></i>
1.893	417	95	49	<b>2.454</b>

COMUNE DI TERRASINI

ANNO 2023

*DEMOGRAFIA E TERRITORIO*

<b>Superficie territoriale (in km<sup>2</sup>)</b>	19,85
Zona altimetrica	pianura
Altitudine	33 metri s.l.m.

*MOVIMENTO DELLA POPOLAZIONE*

Popolazione al 01/01/2024	12961
Popolazione legale al Censimento 2011	11985
Variazione %	8,14
Densità (abitanti per km <sup>2</sup> )	652,95
Grado di urbanizzazione	densità intermedia

*INDICATORI DELLA STRUTTURA DELLA POPOLAZIONE*

	MASCHI	FEMMINE	TOTALE
Popolazione al 01/01/2024	6397	6564	12961
Popolazione straniera residente	164	200	364
Età Media (Anni)	43,4		

	TOTALE	%
Percentuale giovani (0-14 anni)	1921	14,82
Percentuale popolazione attiva (15-65 anni)	8429	65,03
Percentuale anziani (oltre 66 anni)	2611	20,15
Percentuale stranieri	364	2,81
<b>Indice di vecchiaia</b> (indica quanti anziani ci sono ogni 100 giovani)		135,92
<b>Indice di dipendenza strutturale</b> (rapporto tra popolazione in età non attiva (0-14 anni e 66 anni e più) e popolazione in età attiva (15-65 anni), moltiplicato per 100)		53,77

## IMPRESE

<i>SEZIONI DI ATTIVITA'</i>	<i>registrate</i>	<i>attive</i>	<i>cessate</i>	<i>iscritte</i>	<i>cessate non d'ufficio</i>
Attività finanziarie e assicurative	54	53	2	0	2
Estrazione di minerali da cave e miniere	1	0	0	0	0
Attività manifatturiere	46	43	3	0	3
Fornitura di energia elettrica, gas, vapore e aria condiz...					
Fornitura di acqua; reti fognarie, attività di gestione d...	5	5	0	0	0
Costruzioni	133	123	7	7	7
Commercio all'ingrosso e al dettaglio; riparazione di aut...	283	266	11	10	11
Trasporto e magazzinaggio	22	22	1	1	1
Attività dei servizi di alloggio e di ristorazione	144	135	7	4	7
Servizi di informazione e comunicazione	14	14	0	1	0
Attività finanziarie e assicurative	22	22	1	1	1
Attività immobiliari	14	13	0	0	0
Attività professionali, scientifiche e tecniche	21	21	3	5	3
Noleggio, agenzie di viaggio, servizi di supporto alle imp...	39	34	3	4	3
Istruzione	6	5	1	0	1
Sanità e assistenza sociale	8	7	0	0	0
Attività artistiche, sportive, di intrattenimento e diver...	24	23	0	1	0
Altre attività di servizi	39	39	1	2	1
Attività di famiglie e connivenze come datori di lavoro					
Imprese non classificate	166	1	7	35	7
<b>RIEPILOGO COMUNE</b>	<b>1041</b>	<b>826</b>	<b>47</b>	<b>71</b>	<b>47</b>



*UNITA' LOCALI ATTIVE*

*UNITA' LOCALI REGISTRATE*

<i>Sedi di Impresa</i>	<i>Unità Locali con sede in Provincia</i>	<i>Prima Unità Locale con sede fuori Provincia</i>	<i>altre Unità Locali (successive alla prima) con sede fuori Provincia</i>	<i>Totale</i>
826	144	19	15	<b>1.004</b>

<i>Sedi di Impresa</i>	<i>Unità Locali con sede in Provincia</i>	<i>Prima Unità Locale con sede fuori Provincia</i>	<i>altre Unità Locali (successive alla prima) con sede fuori Provincia</i>	<i>Totale</i>
1.041	155	19	15	<b>1.230</b>

COMUNE DI TORRETTA

ANNO 2023

*DEMOGRAFIA E TERRITORIO*

<b>Superficie territoriale (in km<sup>2</sup>)</b>	25,54
Zona altimetrica	collina litoranea
Altitudine	325 metri s.l.m.

*MOVIMENTO DELLA POPOLAZIONE*

Popolazione al 01/01/2024	4367
Popolazione legale al Censimento 2011	4141
Variazione %	5,46
Densità (abitanti per km <sup>2</sup> )	170,99
Grado di urbanizzazione	densità intermedia

*INDICATORI DELLA STRUTTURA DELLA POPOLAZIONE*

	MASCHI	FEMMINE	TOTALE
Popolazione al 01/01/2024	2151	2216	4367
Popolazione straniera residente	17	31	48
Età Media (Anni)	41,8		
	TOTALE	%	
Percentuale giovani (0-14 anni)	703	16,1	
Percentuale popolazione attiva (15-65 anni)	2907	66,57	
Percentuale anziani (oltre 66 anni)	757	17,33	
Percentuale stranieri	48	1,1	
<b>Indice di vecchiaia</b> (indica quanti anziani ci sono ogni 100 giovani)		107,68	
<b>Indice di dipendenza strutturale</b> (rapporto tra popolazione in età non attiva (0-14 anni e 66 anni e più) e popolazione in età attiva (15-65 anni), moltiplicato per 100)		50,22	

## IMPRESE

<i>SEZIONI DI ATTIVITA'</i>	<i>registrate</i>	<i>attive</i>	<i>cesstate</i>	<i>iscritte</i>	<i>cesstate non d'ufficio</i>
Attività finanziarie e assicurative	23	22	1	0	1
Estrazione di minerali da cave e miniere					
Attività manifatturiere	10	8	1	1	1
Fornitura di energia elettrica, gas, vapore e aria condiz...					
Fornitura di acqua; reti fognarie, attività di gestione d...	3	2	0	0	0
Costruzioni	33	32	2	0	2
Commercio all'ingrosso e al dettaglio; riparazione di aut...	35	34	0	0	0
Trasporto e magazzinaggio	6	5	0	0	0
Attività dei servizi di alloggio e di ristorazione	22	18	1	1	1
Servizi di informazione e comunicazione	2	1	0	0	0
Attività finanziarie e assicurative	3	3	0	0	0
Attività immobiliari	3	3	0	0	0
Attività professionali, scientifiche e tecniche	4	4	0	0	0
Noleggio, agenzie di viaggio, servizi di supporto alle imp...	6	6	0	0	0
Istruzione					
Sanità e assistenza sociale	4	4	0	0	0
Attività artistiche, sportive, di intrattenimento e diver...					
Altre attività di servizi	4	4	0	0	0
Attività di famiglie e connivenze come datori di lavoro					
Imprese non classificate	29	0	0	1	0
<b>RIEPILOGO COMUNE</b>	<b>187</b>	<b>146</b>	<b>5</b>	<b>3</b>	<b>5</b>

*UNITA' LOCALI ATTIVE*

*UNITA' LOCALI REGISTRATE*

<i>Sedi di Impresa</i>	<i>Unità Locali con sede in Provincia</i>	<i>Prima Unità Locale con sede fuori Provincia</i>	<i>altre Unità Locali (successive alla prima) con sede fuori Provincia</i>	<b><i>Totale</i></b>
146	27	1	2	<b>176</b>

<i>Sedi di Impresa</i>	<i>Unità Locali con sede in Provincia</i>	<i>Prima Unità Locale con sede fuori Provincia</i>	<i>altre Unità Locali (successive alla prima) con sede fuori Provincia</i>	<b><i>Totale</i></b>
187	28	1	2	<b>218</b>

COMUNE DI TRABIA

ANNO 2023

*DEMOGRAFIA E TERRITORIO*

<b>Superficie territoriale (in km<sup>2</sup>)</b>	22,08
Zona altimetrica	collina litoranea
Altitudine	50 metri s.l.m.

*MOVIMENTO DELLA POPOLAZIONE*

Popolazione al 01/01/2024	10616
Popolazione legale al Censimento 2011	9344
Variazione %	13,61
Densità (abitanti per km <sup>2</sup> )	480,8
Grado di urbanizzazione	densità intermedia

*INDICATORI DELLA STRUTTURA DELLA POPOLAZIONE*

	MASCHI	FEMMINE	TOTALE
Popolazione al 01/01/2024	5391	5225	10616
Popolazione straniera residente	103	93	196
Età Media (Anni)	44,7		
	TOTALE	%	
Percentuale giovani (0-14 anni)	1406	13,24	
Percentuale popolazione attiva (15-65 anni)	6971	65,67	
Percentuale anziani (oltre 66 anni)	2239	21,09	
Percentuale stranieri	196	1,85	
<b>Indice di vecchiaia</b> (indica quanti anziani ci sono ogni 100 giovani)		159,25	
<b>Indice di dipendenza strutturale</b> (rapporto tra popolazione in età non attiva (0-14 anni e 66 anni e più) e popolazione in età attiva (15-65 anni), moltiplicato per 100)		52,29	

## IMPRESE

<i>SEZIONI DI ATTIVITA'</i>	<i>registrate</i>	<i>attive</i>	<i>cessate</i>	<i>iscritte</i>	<i>cessate non d'ufficio</i>
Attività finanziarie e assicurative	31	31	1	0	1
Estrazione di minerali da cave e miniere	1	1	0	0	0
Attività manifatturiere	26	23	0	0	0
Fornitura di energia elettrica, gas, vapore e aria condiz...					
Fornitura di acqua; reti fognarie, attività di gestione d...	2	2	0	0	0
Costruzioni	88	82	1	4	1
Commercio all'ingrosso e al dettaglio; riparazione di aut...	159	150	10	8	10
Trasporto e magazzinaggio	13	12	1	2	1
Attività dei servizi di alloggio e di ristorazione	69	64	1	1	1
Servizi di informazione e comunicazione	5	5	1	0	1
Attività finanziarie e assicurative	16	16	1	1	1
Attività immobiliari	6	5	0	0	0
Attività professionali, scientifiche e tecniche	8	8	1	3	1
Noleggio, agenzie di viaggio, servizi di supporto alle imp...	31	29	0	0	0
Istruzione	1	1	0	0	0
Sanità e assistenza sociale	9	7	0	0	0
Attività artistiche, sportive, di intrattenimento e diver...	14	12	0	0	0
Altre attività di servizi	29	29	2	3	2
Attività di famiglie e connivenze come datori di lavoro					
Imprese non classificate	73	0	4	10	4
<b>RIEPILOGO COMUNE</b>	<b>581</b>	<b>477</b>	<b>23</b>	<b>32</b>	<b>23</b>

*UNITA' LOCALI ATTIVE*

*UNITA' LOCALI REGISTRATE*

<i>Sedi di Impresa</i>	<i>Unità Locali con sede in Provincia</i>	<i>Prima Unità Locale con sede fuori Provincia</i>	<i>altre Unità Locali (successive alla prima) con sede fuori Provincia</i>	<i>Totale</i>
477	77	5	6	<b>565</b>

<i>Sedi di Impresa</i>	<i>Unità Locali con sede in Provincia</i>	<i>Prima Unità Locale con sede fuori Provincia</i>	<i>altre Unità Locali (successive alla prima) con sede fuori Provincia</i>	<i>Totale</i>
581	87	5	6	<b>679</b>

**COMUNE DI TRAPPETO**

**ANNO 2023**

**DEMOGRAFIA E TERRITORIO**

<b>Superficie territoriale (in km<sup>2</sup>)</b>	4,19
Zona altimetrica	pianura
Altitudine	25 metri s.l.m.

**MOVIMENTO DELLA POPOLAZIONE**

Popolazione al 01/01/2024	3091
Popolazione legale al Censimento 2011	3211
Variazione %	-3,74
Densità (abitanti per km <sup>2</sup> )	737,71
Grado di urbanizzazione	densità intermedia

**INDICATORI DELLA STRUTTURA DELLA POPOLAZIONE**

	MASCHI	FEMMINE	TOTALE
Popolazione al 01/01/2024	1534	1557	3091
Popolazione straniera residente	84	56	140
Età Media (Anni)	47,4		
	TOTALE	%	
Percentuale giovani (0-14 anni)	379	12,26	
Percentuale popolazione attiva (15-65 anni)	1913	61,89	
Percentuale anziani (oltre 66 anni)	799	25,85	
Percentuale stranieri	140	4,53	
<b>Indice di vecchiaia</b> (indica quanti anziani ci sono ogni 100 giovani)		210,82	
<b>Indice di dipendenza strutturale</b> (rapporto tra popolazione in età non attiva (0-14 anni e 66 anni e più) e popolazione in età attiva (15-65 anni), moltiplicato per 100)		61,58	



## IMPRESE

<i>SEZIONI DI ATTIVITA'</i>	<i>registrate</i>	<i>attive</i>	<i>cessate</i>	<i>iscritte</i>	<i>cessate non d'ufficio</i>
Attività finanziarie e assicurative	88	88	1	2	1
Estrazione di minerali da cave e miniere					
Attività manifatturiere	15	12	0	0	0
Fornitura di energia elettrica, gas, vapore e aria condiz...					
Fornitura di acqua; reti fognarie, attività di gestione d...					
Costruzioni	8	8	0	0	0
Commercio all'ingrosso e al dettaglio; riparazione di aut...	36	33	2	0	2
Trasporto e magazzinaggio	5	4	0	0	0
Attività dei servizi di alloggio e di ristorazione	25	24	1	1	1
Servizi di informazione e comunicazione	1	1	0	0	0
Attività finanziarie e assicurative	7	5	1	0	1
Attività immobiliari	3	2	0	1	0
Attività professionali, scientifiche e tecniche	2	2	0	0	0
Noleggio, agenzie di viaggio, servizi di supporto alle imp...	8	7	0	0	0
Istruzione	1	1	0	0	0
Sanità e assistenza sociale	2	1	0	0	0
Attività artistiche, sportive, di intrattenimento e diver...	5	5	0	0	0
Altre attività di servizi	7	7	0	0	0
Attività di famiglie e connivenze come datori di lavoro					
Imprese non classificate	38	4	3	4	3
<b>RIEPILOGO COMUNE</b>	<b>251</b>	<b>204</b>	<b>8</b>	<b>8</b>	<b>8</b>

*UNITA' LOCALI ATTIVE*

*UNITA' LOCALI REGISTRATE*

<i>Sedi di Impresa</i>	<i>Unità Locali con sede in Provincia</i>	<i>Prima Unità Locale con sede fuori Provincia</i>	<i>altre Unità Locali (successive alla prima) con sede fuori Provincia</i>	<i>Totale</i>
204	30	3	1	<b>238</b>

<i>Sedi di Impresa</i>	<i>Unità Locali con sede in Provincia</i>	<i>Prima Unità Locale con sede fuori Provincia</i>	<i>altre Unità Locali (successive alla prima) con sede fuori Provincia</i>	<i>Totale</i>
251	33	3	1	<b>288</b>

COMUNE DI USTICA

ANNO 2023

**DEMOGRAFIA E TERRITORIO**

<b>Superficie territoriale (in km<sup>2</sup>)</b>	8,24
Zona altimetrica	pianura
Altitudine	49 metri s.l.m.

**MOVIMENTO DELLA POPOLAZIONE**

Popolazione al 01/01/2024	1310
Popolazione legale al Censimento 2011	1287
Variazione %	1,79
Densità (abitanti per km <sup>2</sup> )	158,98
Grado di urbanizzazione	scarsamente popolato rurale

**INDICATORI DELLA STRUTTURA DELLA POPOLAZIONE**

	MASCHI	FEMMINE	TOTALE
Popolazione al 01/01/2024	670	640	1310
Popolazione straniera residente	18	18	36
Età Media (Anni)	48,4		

	TOTALE	%
Percentuale giovani (0-14 anni)	141	10,76
Percentuale popolazione attiva (15-65 anni)	813	62,06
Percentuale anziani (oltre 66 anni)	356	27,18
Percentuale stranieri	36	2,75
<b>Indice di vecchiaia</b> (indica quanti anziani ci sono ogni 100 giovani)		252,48
<b>Indice di dipendenza strutturale</b> (rapporto tra popolazione in età non attiva (0-14 anni e 66 anni e più) e popolazione in età attiva (15-65 anni), moltiplicato per 100)		61,13

## IMPRESE

<i>SEZIONI DI ATTIVITA'</i>	<i>registrate</i>	<i>attive</i>	<i>cesstate</i>	<i>iscritte</i>	<i>cesstate non d'ufficio</i>
Attività finanziarie e assicurative	10	10	1	0	1
Estrazione di minerali da cave e miniere					
Attività manifatturiere	5	5	0	0	0
Fornitura di energia elettrica, gas, vapore e aria condiz...	1	1	0	0	0
Fornitura di acqua; reti fognarie, attività di gestione d...	1	1	0	0	0
Costruzioni	8	7	0	1	0
Commercio all'ingrosso e al dettaglio; riparazione di aut...	25	25	2	2	2
Trasporto e magazzinaggio	8	8	0	0	0
Attività dei servizi di alloggio e di ristorazione	29	27	0	1	0
Servizi di informazione e comunicazione	1	1	0	0	0
Attività finanziarie e assicurative	1	1	0	1	0
Attività immobiliari					
Attività professionali, scientifiche e tecniche					
Noleggio, agenzie di viaggio, servizi di supporto alle imp...	5	5	0	0	0
Istruzione	2	2	0	0	0
Sanità e assistenza sociale					
Attività artistiche, sportive, di intrattenimento e diver...	8	7	0	1	0
Altre attività di servizi	2	2	0	0	0
Attività di famiglie e connivenze come datori di lavoro					
Imprese non classificate	12	0	0	2	0
<b>RIEPILOGO COMUNE</b>	<b>118</b>	<b>102</b>	<b>3</b>	<b>8</b>	<b>3</b>

*UNITA' LOCALI ATTIVE*

*UNITA' LOCALI REGISTRATE*

<i>Sedi di Impresa</i>	<i>Unità Locali con sede in Provincia</i>	<i>Prima Unità Locale con sede fuori Provincia</i>	<i>altre Unità Locali (successive alla prima) con sede fuori Provincia</i>	<i><b>Totale</b></i>
102	32	4	3	<b>141</b>

<i>Sedi di Impresa</i>	<i>Unità Locali con sede in Provincia</i>	<i>Prima Unità Locale con sede fuori Provincia</i>	<i>altre Unità Locali (successive alla prima) con sede fuori Provincia</i>	<i><b>Totale</b></i>
118	33	4	3	<b>158</b>

COMUNE DI VALLEDOLMO

ANNO 2023

*DEMOGRAFIA E TERRITORIO*

<b>Superficie territoriale (in km<sup>2</sup>)</b>	25,78
Zona altimetrica	montagna interna
Altitudine	746 metri s.l.m.

*MOVIMENTO DELLA POPOLAZIONE*

Popolazione al 01/01/2024	3115
Popolazione legale al Censimento 2011	3747
Variazione %	-16,87
Densità (abitanti per km <sup>2</sup> )	120,83
Grado di urbanizzazione	scarsamente popolato rurale

*INDICATORI DELLA STRUTTURA DELLA POPOLAZIONE*

	MASCHI	FEMMINE	TOTALE
Popolazione al 01/01/2024	1499	1616	3115
Popolazione straniera residente	11	9	20
Età Media (Anni)	48,9		
	TOTALE	%	
Percentuale giovani (0-14 anni)	347	11,14	
Percentuale popolazione attiva (15-65 anni)	1909	61,28	
Percentuale anziani (oltre 66 anni)	859	27,58	
Percentuale stranieri	20	0,64	
<b>Indice di vecchiaia</b> (indica quanti anziani ci sono ogni 100 giovani)		247,55	
<b>Indice di dipendenza strutturale</b> (rapporto tra popolazione in età non attiva (0-14 anni e 66 anni e più) e popolazione in età attiva (15-65 anni), moltiplicato per 100)		63,17	

**IMPRESE**

<i>SEZIONI DI ATTIVITA'</i>	<i>registrate</i>	<i>attive</i>	<i>cessate</i>	<i>iscritte</i>	<i>cessate non d'ufficio</i>
Attività finanziarie e assicurative	299	299	7	1	7
Estrazione di minerali da cave e miniere	1	1	0	0	0
Attività manifatturiere	38	32	0	0	0
Fornitura di energia elettrica, gas, vapore e aria condiz...	3	3	0	0	0
Fornitura di acqua; reti fognarie, attività di gestione d...	1	1	0	0	0
Costruzioni	58	55	2	0	2
Commercio all'ingrosso e al dettaglio; riparazione di aut...	73	71	4	2	4
Trasporto e magazzinaggio	6	5	0	0	0
Attività dei servizi di alloggio e di ristorazione	9	8	0	0	0
Servizi di informazione e comunicazione	4	4	0	0	0
Attività finanziarie e assicurative	6	6	0	0	0
Attività immobiliari	1	1	0	0	0
Attività professionali, scientifiche e tecniche	7	7	0	0	0
Noleggio, agenzie di viaggio, servizi di supporto alle imp...	4	4	0	0	0
Istruzione					
Sanità e assistenza sociale	3	3	0	0	0
Attività artistiche, sportive, di intrattenimento e diver...	3	3	0	0	0
Altre attività di servizi	8	8	0	0	0
Attività di famiglie e connivenze come datori di lavoro					
Imprese non classificate	29	1	1	8	1
<b>RIEPILOGO COMUNE</b>	<b>553</b>	<b>512</b>	<b>14</b>	<b>11</b>	<b>14</b>

*UNITA' LOCALI ATTIVE*

*UNITA' LOCALI REGISTRATE*

<i>Sedi di Impresa</i>	<i>Unità Locali con sede in Provincia</i>	<i>Prima Unità Locale con sede fuori Provincia</i>	<i>altre Unità Locali (successive alla prima) con sede fuori Provincia</i>	<i>Totale</i>
512	43	10	4	<b>569</b>

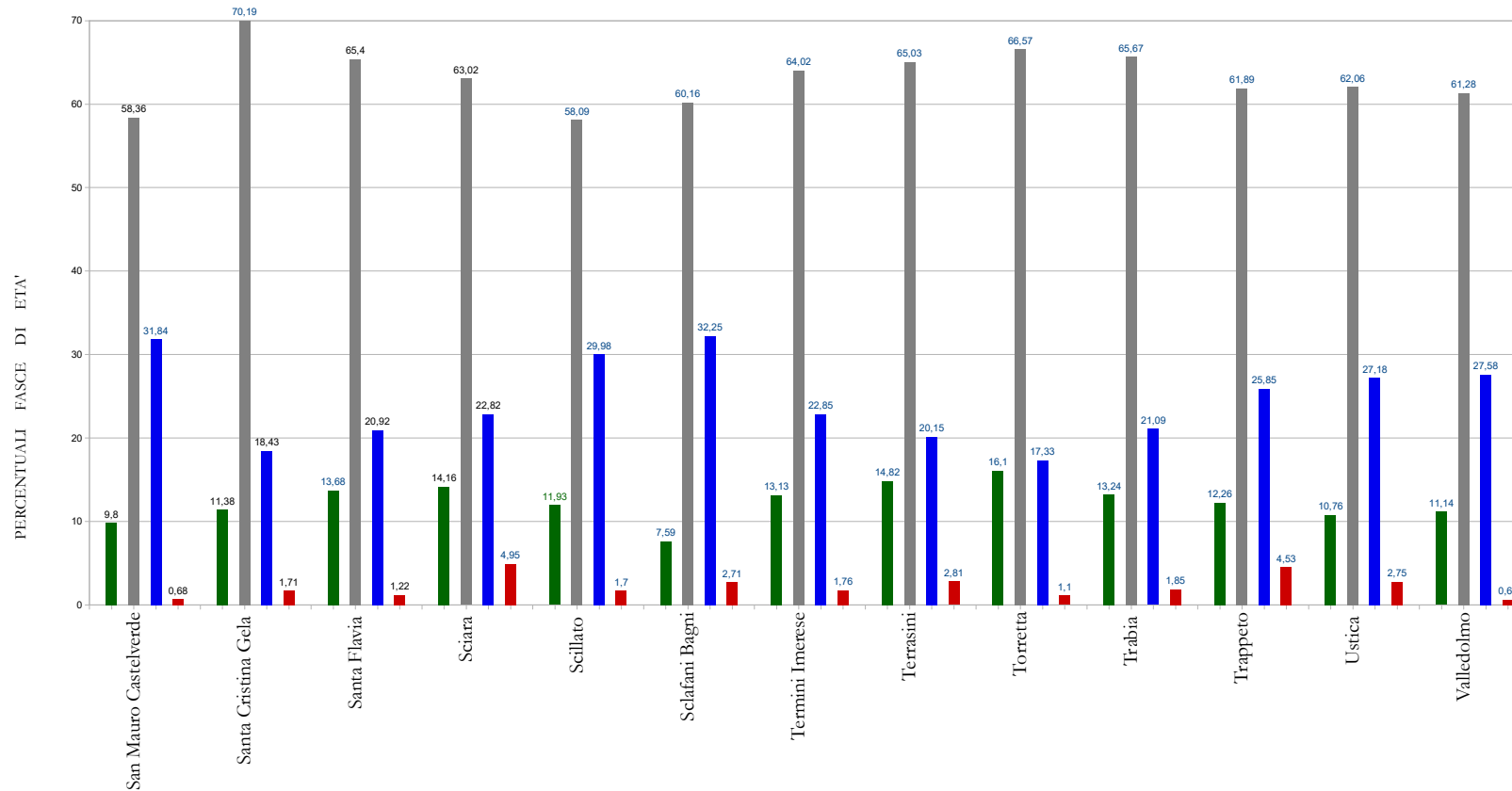
<i>Sedi di Impresa</i>	<i>Unità Locali con sede in Provincia</i>	<i>Prima Unità Locale con sede fuori Provincia</i>	<i>altre Unità Locali (successive alla prima) con sede fuori Provincia</i>	<i>Totale</i>
553	43	10	4	<b>610</b>





## CITTA' METROPOLITANA DI PALERMO

FASCE DI ETA' - 0/14 ■ - 15/65 ■ - 66 ANNI E OLTRE ■ - E % STRANIERI ■



COMUNI da SAN MAURO CASTELVERDE a VALLEDOLMO

COMUNE DI VENTIMIGLIA DI SICILIA

ANNO 2023

*DEMOGRAFIA E TERRITORIO*

<b>Superficie territoriale (in km<sup>2</sup>)</b>	26,9
Zona altimetrica	collina interna
Altitudine	540 metri s.l.m.

*MOVIMENTO DELLA POPOLAZIONE*

Popolazione al 01/01/2024	1775
Popolazione legale al Censimento 2011	2080
Variazione %	-14,66
Densità (abitanti per km <sup>2</sup> )	65,98
Grado di urbanizzazione	scarsamente popolato (rurale)

*INDICATORI DELLA STRUTTURA DELLA POPOLAZIONE*

	MASCHI	FEMMINE	TOTALE
Popolazione al 01/01/2024	872	903	1775
Popolazione straniera residente	27	31	58
Età Media (Anni)	47,3		
	TOTALE	%	
Percentuale giovani (0-14 anni)	210	11,83	
Percentuale popolazione attiva (15-65 anni)	1137	64,06	
Percentuale anziani (oltre 66 anni)	428	24,11	
Percentuale stranieri	58	3,27	
<b>Indice di vecchiaia</b> (indica quanti anziani ci sono ogni 100 giovani)		203,81	
<b>Indice di dipendenza strutturale</b> (rapporto tra popolazione in età non attiva (0-14 anni e 66 anni e più) e popolazione in età attiva (15-65 anni), moltiplicato per 100)		56,11	

## IMPRESE

<i>SEZIONI DI ATTIVITA'</i>	<i>registrate</i>	<i>attive</i>	<i>cesse</i>	<i>iscritte</i>	<i>cesse non d'ufficio</i>
Attività finanziarie e assicurative	56	56	1	1	1
Estrazione di minerali da cave e miniere					
Attività manifatturiere	9	8	0	0	0
Fornitura di energia elettrica, gas, vapore e aria condiz...					
Fornitura di acqua; reti fognarie, attività di gestione d...	1	1	0	0	0
Costruzioni	26	26	0	0	0
Commercio all'ingrosso e al dettaglio; riparazione di aut...	35	35	2	1	2
Trasporto e magazzinaggio	3	3	0	0	0
Attività dei servizi di alloggio e di ristorazione	12	12	0	0	0
Servizi di informazione e comunicazione					
Attività finanziarie e assicurative	5	3	0	0	0
Attività immobiliari					
Attività professionali, scientifiche e tecniche	1	1	0	0	0
Noleggio, agenzie di viaggio, servizi di supporto alle imp...	2	2	0	0	0
Istruzione					
Sanità e assistenza sociale					
Attività artistiche, sportive, di intrattenimento e diver...	3	2	0	0	0
Altre attività di servizi	5	5	0	0	0
Attività di famiglie e connivenze come datori di lavoro					
Imprese non classificate	8	0	0	1	0
<b>RIEPILOGO COMUNE</b>	<b>166</b>	<b>154</b>	<b>3</b>	<b>3</b>	<b>3</b>

*UNITA' LOCALI ATTIVE*

*UNITA' LOCALI REGISTRATE*

<i>Sedi di Impresa</i>	<i>Unità Locali con sede in Provincia</i>	<i>Prima Unità Locale con sede fuori Provincia</i>	<i>altre Unità Locali (successiv e alla prima) con sede fuori Provincia</i>	<b>Totale</b>
154	16		2	<b>172</b>

<i>Sedi di Impresa</i>	<i>Unità Locali con sede in Provincia</i>	<i>Prima Unità Locale con sede fuori Provincia</i>	<i>altre Unità Locali (successiv e alla prima) con sede fuori Provincia</i>	<b>Totale</b>
166	16		2	<b>184</b>

COMUNE DI VICARI

ANNO 2023

*DEMOGRAFIA E TERRITORIO*

<b>Superficie territoriale (in km<sup>2</sup>)</b>	85,95
Zona altimetrica	collina interna
Altitudine	700 metri s.l.m.

*MOVIMENTO DELLA POPOLAZIONE*

Popolazione al 01/01/2024	2390
Popolazione legale al Censimento 2011	2948
Variazione %	-18,93
Densità (abitanti per km <sup>2</sup> )	27,81
Grado di urbanizzazione	scarsamente poolato (rurale)

*INDICATORI DELLA STRUTTURA DELLA POPOLAZIONE*

	MASCHI	FEMMINE	TOTALE
Popolazione al 01/01/2024	1151	1239	2390
Popolazione straniera residente	8	16	24
Età Media (Anni)	48,5		
	TOTALE	%	
Percentuale giovani (0-14 anni)	267	11,17	
Percentuale popolazione attiva (15-65 anni)	1465	61,3	
Percentuale anziani (oltre 66 anni)	658	27,53	
Percentuale stranieri	24	1,005	
<b>Indice di vecchiaia</b> (indica quanti anziani ci sono ogni 100 giovani)		246,44	
<b>Indice di dipendenza strutturale</b> (rapporto tra popolazione in età non attiva (0-14 anni e 66 anni e più) e popolazione in età attiva (15-65 anni), moltiplicato per 100)		63,14	

**IMPRESE**

<i>SEZIONI DI ATTIVITA'</i>	<i>registrate</i>	<i>attive</i>	<i>cessate</i>	<i>iscritte</i>	<i>cessate non d'ufficio</i>
Attività finanziarie e assicurative	144	144	5	3	5
Estrazione di minerali da cave e miniere					
Attività manifatturiere	18	16	1	0	1
Fornitura di energia elettrica, gas, vapore e aria condiz...					
Fornitura di acqua; reti fognarie, attività di gestione d...					
Costruzioni	21	21	1	0	1
Commercio all'ingrosso e al dettaglio; riparazione di aut...	49	47	3	1	3
Trasporto e magazzinaggio	7	6	0	0	0
Attività dei servizi di alloggio e di ristorazione	8	8	0	0	0
Servizi di informazione e comunicazione	1	1	0	0	0
Attività finanziarie e assicurative	7	6	0	0	0
Attività immobiliari					
Attività professionali, scientifiche e tecniche	8	8	0	1	0
Noleggio, agenzie di viaggio, servizi di supporto alle imp...	2	2	0	0	0
Istruzione	3	3	0	0	0
Sanità e assistenza sociale	2	2	0	0	0
Attività artistiche, sportive, di intrattenimento e diver...	1	1	0	0	0
Altre attività di servizi	6	6	0	1	0
Attività di famiglie e connivenze come datori di lavoro					
Imprese non classificate	20	0	0	1	0
<b>RIEPILOGO COMUNE</b>	<b>297</b>	<b>271</b>	<b>10</b>	<b>7</b>	<b>10</b>

*UNITA' LOCALI ATTIVE*

*UNITA' LOCALI REGISTRATE*

<i>Sedi di Impresa</i>	<i>Unità Locali con sede in Provincia</i>	<i>Prima Unità Locale con sede fuori Provincia</i>	<i>altre Unità Locali (successiv e alla prima) con sede fuori Provincia</i>	<b>Totale</b>
271	22	3	5	<b>301</b>

<i>Sedi di Impresa</i>	<i>Unità Locali con sede in Provincia</i>	<i>Prima Unità Locale con sede fuori Provincia</i>	<i>altre Unità Locali (successiv e alla prima) con sede fuori Provincia</i>	<b>Totale</b>
297	24	3	5	<b>329</b>

COMUNE DI VILLABATE

ANNO 2023

*DEMOGRAFIA E TERRITORIO*

<b>Superficie territoriale (in km<sup>2</sup>)</b>	3,8
Zona altimetrica	pianura
Altitudine	47 metri s.l.m.

*MOVIMENTO DELLA POPOLAZIONE*

Popolazione al 01/01/2024	19550
Popolazione legale al Censimento 2011	19819
Variazione %	-1,36
Densità (abitanti per km <sup>2</sup> )	5144,74
Grado di urbanizzazione	densamente popolato

*INDICATORI DELLA STRUTTURA DELLA POPOLAZIONE*

	MASCHI	FEMMINE	TOTALE
Popolazione al 01/01/2024	9576	9974	19550
Popolazione straniera residente	220	206	426
Età Media (Anni)	40,5		

	TOTALE	%
Percentuale giovani (0-14 anni)	3432	17,55
Percentuale popolazione attiva (15-65 anni)	13004	66,52
Percentuale anziani (oltre 66 anni)	3114	15,93
Percentuale stranieri	426	2,18
<b>Indice di vecchiaia</b> (indica quanti anziani ci sono ogni 100 giovani)		90,73
<b>Indice di dipendenza strutturale</b> (rapporto tra popolazione in età non attiva (0-14 anni e 66 anni e più) e popolazione in età attiva (15-65 anni), moltiplicato per 100)		50,34



## IMPRESE

<i>SEZIONI DI ATTIVITA'</i>	<i>registrate</i>	<i>attive</i>	<i>cessate</i>	<i>iscritte</i>	<i>cessate non d'ufficio</i>
Attività finanziarie e assicurative	56	46	0	0	0
Estrazione di minerali da cave e miniere					
Attività manifatturiere	116	99	4	1	4
Fornitura di energia elettrica, gas, vapore e aria condiz...					
Fornitura di acqua; reti fognarie, attività di gestione d...	2	2	0	0	0
Costruzioni	200	169	4	8	4
Commercio all'ingrosso e al dettaglio; riparazione di aut...	717	663	26	22	26
Trasporto e magazzinaggio	78	71	1	0	1
Attività dei servizi di alloggio e di ristorazione	51	41	1	0	1
Servizi di informazione e comunicazione	19	18	1	1	1
Attività finanziarie e assicurative	26	26	1	1	1
Attività immobiliari	29	28	0	0	0
Attività professionali, scientifiche e tecniche	26	21	1	0	1
Noleggio, agenzie di viaggio, servizi di supporto alle imp...	30	26	0	5	0
Istruzione	8	8	0	0	0
Sanità e assistenza sociale	14	11	1	0	1
Attività artistiche, sportive, di intrattenimento e diver...	25	25	0	0	0
Altre attività di servizi	43	41	2	0	2
Attività di famiglie e connivenze come datori di lavoro					
Imprese non classificate	196	3	4	29	4
<b>RIEPILOGO COMUNE</b>	<b>1636</b>	<b>1298</b>	<b>46</b>	<b>67</b>	<b>46</b>

*UNITA' LOCALI ATTIVE*

*UNITA' LOCALI REGISTRATE*

<i>Sedi di Impresa</i>	<i>Unità Locali con sede in Provincia</i>	<i>Prima Unità Locale con sede fuori Provincia</i>	<i>altre Unità Locali (successiv e alla prima) con sede fuori Provincia</i>	<b><i>Totale</i></b>
1.298	176	20	9	<b>1.503</b>

<i>Sedi di Impresa</i>	<i>Unità Locali con sede in Provincia</i>	<i>Prima Unità Locale con sede fuori Provincia</i>	<i>altre Unità Locali (successiv e alla prima) con sede fuori Provincia</i>	<b><i>Totale</i></b>
1.636	197	20	9	<b>1.862</b>

COMUNE DI VILLAFRATI

ANNO 2023

*DEMOGRAFIA E TERRITORIO*

<b>Superficie territoriale (in km<sup>2</sup>)</b>	25,64
Zona altimetrica	collina interna
Altitudine	450 metri s.l.m.

*MOVIMENTO DELLA POPOLAZIONE*

Popolazione al 01/01/2024	3103
Popolazione legale al Censimento 2011	3377
Variazione %	-8,11
Densità (abitanti per km <sup>2</sup> )	121,02
Grado di urbanizzazione	scarsamente popolato (rurale)

*INDICATORI DELLA STRUTTURA DELLA POPOLAZIONE*

	MASCHI	FEMMINE	TOTALE
Popolazione al 01/01/2024	1518	1586	3104
Popolazione straniera residente	21	32	53
Età Media (Anni)	46,5		
	TOTALE	%	
Percentuale giovani (0-14 anni)	405	13,05	
Percentuale popolazione attiva (15-65 anni)	1922	61,92	
Percentuale anziani (oltre 66 anni)	777	25,03	
Percentuale stranieri	53	1,71	
<b>Indice di vecchiaia</b> (indica quanti anziani ci sono ogni 100 giovani)		191,85	
<b>Indice di dipendenza strutturale</b> (rapporto tra popolazione in età non attiva (0-14 anni e 66 anni e più) e popolazione in età attiva (15-65 anni), moltiplicato per 100)		61,5	

## IMPRESE

<i>SEZIONI DI ATTIVITA'</i>	<i>registrate</i>	<i>attive</i>	<i>cessate</i>	<i>iscritte</i>	<i>cessate non d'ufficio</i>
Attività finanziarie e assicurative	52	50	0	3	0
Estrazione di minerali da cave e miniere					
Attività manifatturiere	16	14	0	1	0
Fornitura di energia elettrica, gas, vapore e aria condiz...					
Fornitura di acqua; reti fognarie, attività di gestione d...					
Costruzioni	31	29	0	0	0
Commercio all'ingrosso e al dettaglio; riparazione di aut...	71	65	7	4	7
Trasporto e magazzinaggio	5	3	0	0	0
Attività dei servizi di alloggio e di ristorazione	9	8	0	0	0
Servizi di informazione e comunicazione	3	2	1	0	1
Attività finanziarie e assicurative	9	9	0	0	0
Attività immobiliari					
Attività professionali, scientifiche e tecniche	4	4	0	1	0
Noleggio, agenzie di viaggio, servizi di supporto alle imp...	6	5	0	0	0
Istruzione	2	1	0	0	0
Sanità e assistenza sociale	9	5	0	1	0
Attività artistiche, sportive, di intrattenimento e diver...	2	1	0	0	0
Altre attività di servizi	9	9	1	0	1
Attività di famiglie e connivenze come datori di lavoro					
Imprese non classificate	32	0	3	2	3
<b>RIEPILOGO COMUNE</b>	<b>260</b>	<b>205</b>	<b>12</b>	<b>12</b>	<b>12</b>

*UNITA' LOCALI ATTIVE*

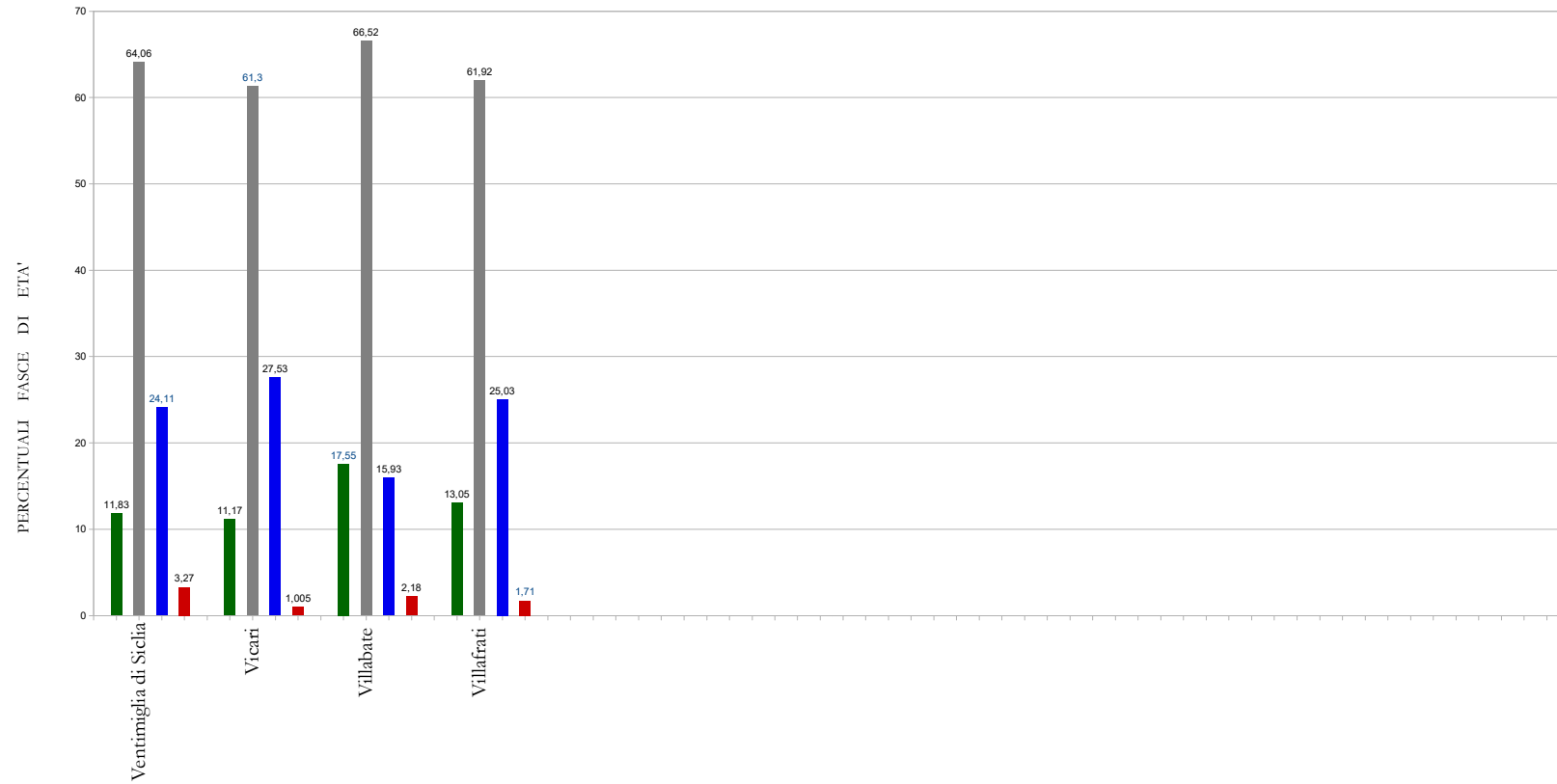
*UNITA' LOCALI REGISTRATE*

<i>Sedi di Impresa</i>	<i>Unità Locali con sede in Provincia</i>	<i>Prima Unità Locale con sede fuori Provincia</i>	<i>altre Unità Locali (successiv e alla prima) con sede fuori Provincia</i>	<i><b>Totale</b></i>
205	25	2	3	<b>235</b>

<i>Sedi di Impresa</i>	<i>Unità Locali con sede in Provincia</i>	<i>Prima Unità Locale con sede fuori Provincia</i>	<i>altre Unità Locali (successiv e alla prima) con sede fuori Provincia</i>	<i><b>Totale</b></i>
260	29	2	3	<b>294</b>

## CITTA' METROPOLITANA DI PALERMO

FASCE DI ETA' - 0/14 ■ - 15/65 ■ - 66 ANNI E OLTRE ■ - E % STRANIERI ■



COMUNI da VENTIMIGLIA DI SICILIA a VILLAFRATI

# FONTI

Comuni della Città Metr. di Palermo per popolazione ([tuttitalia.it](http://tuttitalia.it))

Zone Altimetriche della Provincia di Palermo: altitudine e altezze comuni - [StatisticheItalia.it](http://StatisticheItalia.it)

Città metropolitana Palermo ([cittaeborghi.it](http://cittaeborghi.it))

Indici demografici e Struttura città metropolitana di Palermo (PA) ([tuttitalia.it](http://tuttitalia.it))

Statistiche Istat

Popolazione residente per classi di età e sesso al 1 Gennaio 2023 ([cittametropolitana.pa.it](http://cittametropolitana.pa.it))

InfoCamere

Supplemento ordinario n. 209 Gazzetta Ufficiale n. 294 del 18/12/2012