CITTA' METROPOLITANA DI PALERMO
AREA: VIABILITA' - EDILIZIA - BENI CULTURALI - DIREZIONE VIABILITA'
Ufficio Progettazione e Gestione OO.PP. Area Nord/Ovest

S.P. N° 2 **"DI FELLAMONICA"**: PARTINICO-SAN CIPIRELLO - INTERCOMUNALE N° 17:
"CIRCONVALLAZIONE SUD DI SAN CIPIRELLO"

LAVORI DI MESSA IN SICUREZZA E RIPRISTINO DELLA SEDE STRADALE A SEGUITO DI DISSESTI E MOVIMENTI FRANOSI - IMPORTO DI EURO 1.500.000,00

CODICE UNICO DI PROGETTO (CUP): D87H15000450002

LIVELLO DI PROGETTAZIONE

PROGETTO ESECUTIVO

REVISIONE N.			

TITOLO ELABORATO

9 SEZIONI - Intervento SP 2 km 6+100

GRUPPO DI PROGETTAZIONE

PROGETTISTI

(Ing. Giacomina Maria Fasulo)		

COLLABORATORI

(Geom. Vincenzo Aiello)	(Geom. Gaetano Restivo)	(Geom. Lorenzo Gaeta) Lorenzo Gaeta
(Esecutore Tecnico) (Geom. Salvatore Grifò)		

data 04 OTT. 2019

protocollo 78574

VISTO IL RUP
(Ing. Claudio Tascone)

VERIFICA:
Come da rapporto conclusivo di cui all'art 26 del D. Lgs. n. 50 del 18 Aprile e s.m.in.

n. ________ del ________

IL RUP
(Ing. Claudio Tascone)

VALIDAZIONE

n. ________ del ________

IL RUP
(Ing. Claudio Tascone)

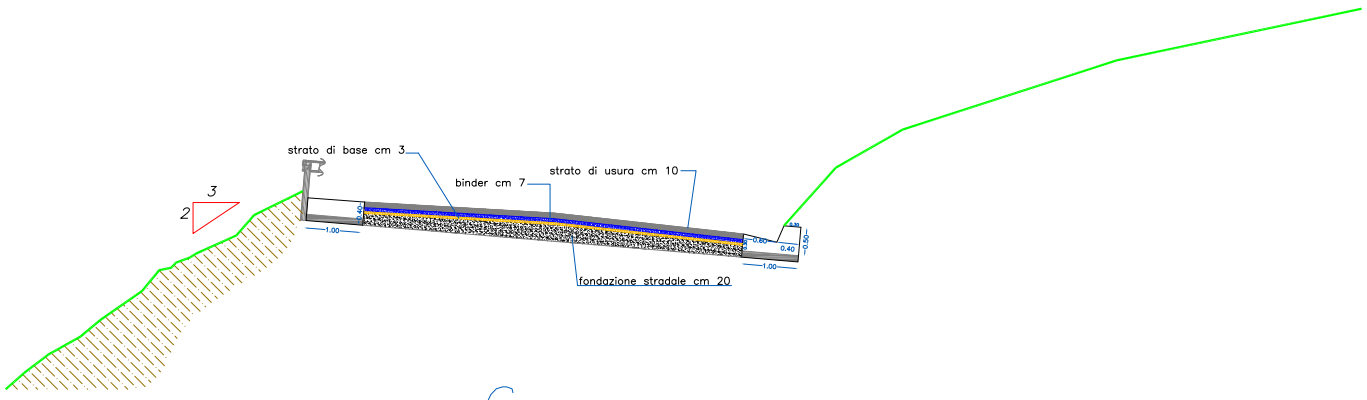
strato di base cm 3
binder cm 7
strato di usura cm 10
fondazione stradale cm 20
3
2
1.00
0.40
0.60
0.40
0.50
0.30
1.00

p6

stato attuale

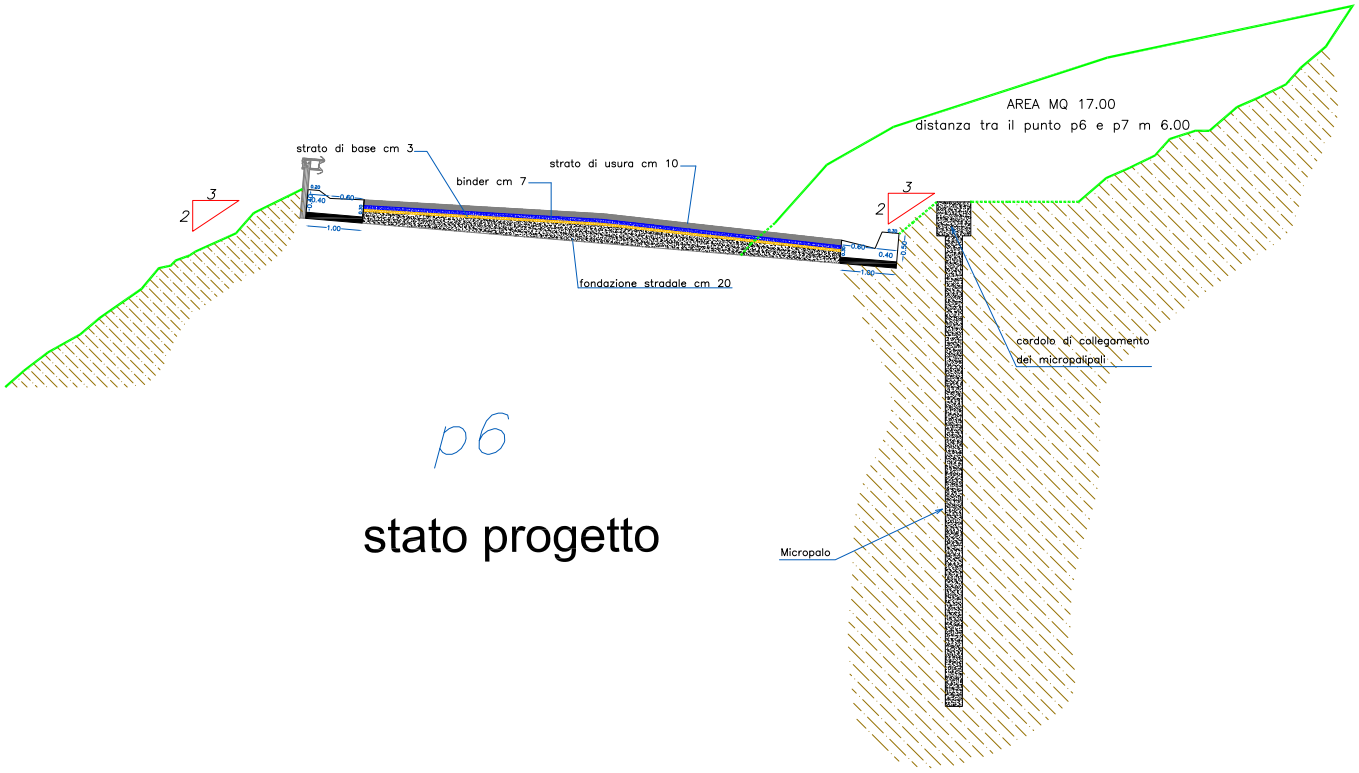
strato di base cm 3
binder cm 7
strato di usura cm 10
fondazione stradale cm 20
AREA MQ 17.00
distanza tra il punto p6 e p7 m 6.00
3
2
3
2
0.20
0.40
0.60
1.00
0.60
0.40
0.50
0.30
1.00
cordolo di collegamento dei micropalipali
Micropalo

p6

stato progetto

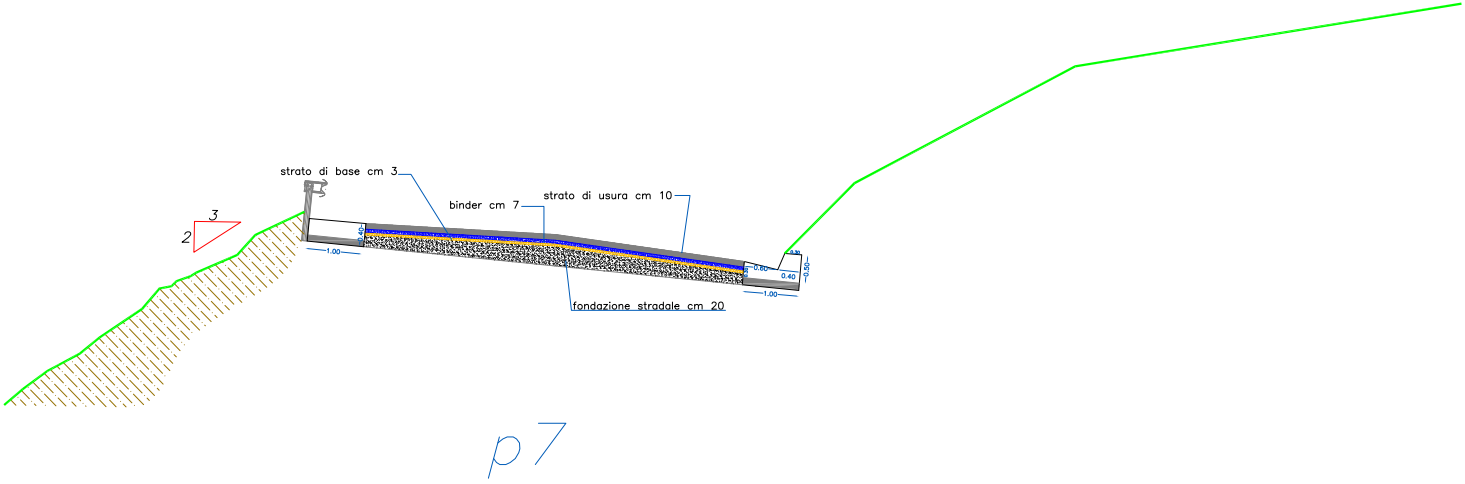
strato di base cm 3
binder cm 7
strato di usura cm 10
fondazione stradale cm 20
3
2
1.00
0.40
0.60
0.40
0.50
0.30
1.00
p7

stato attuale

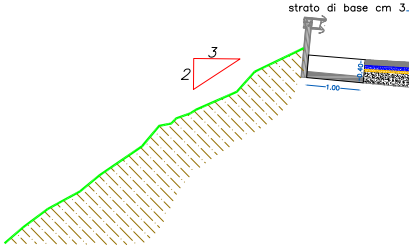
strato di base cm 3.
3
2
1.00
0.40

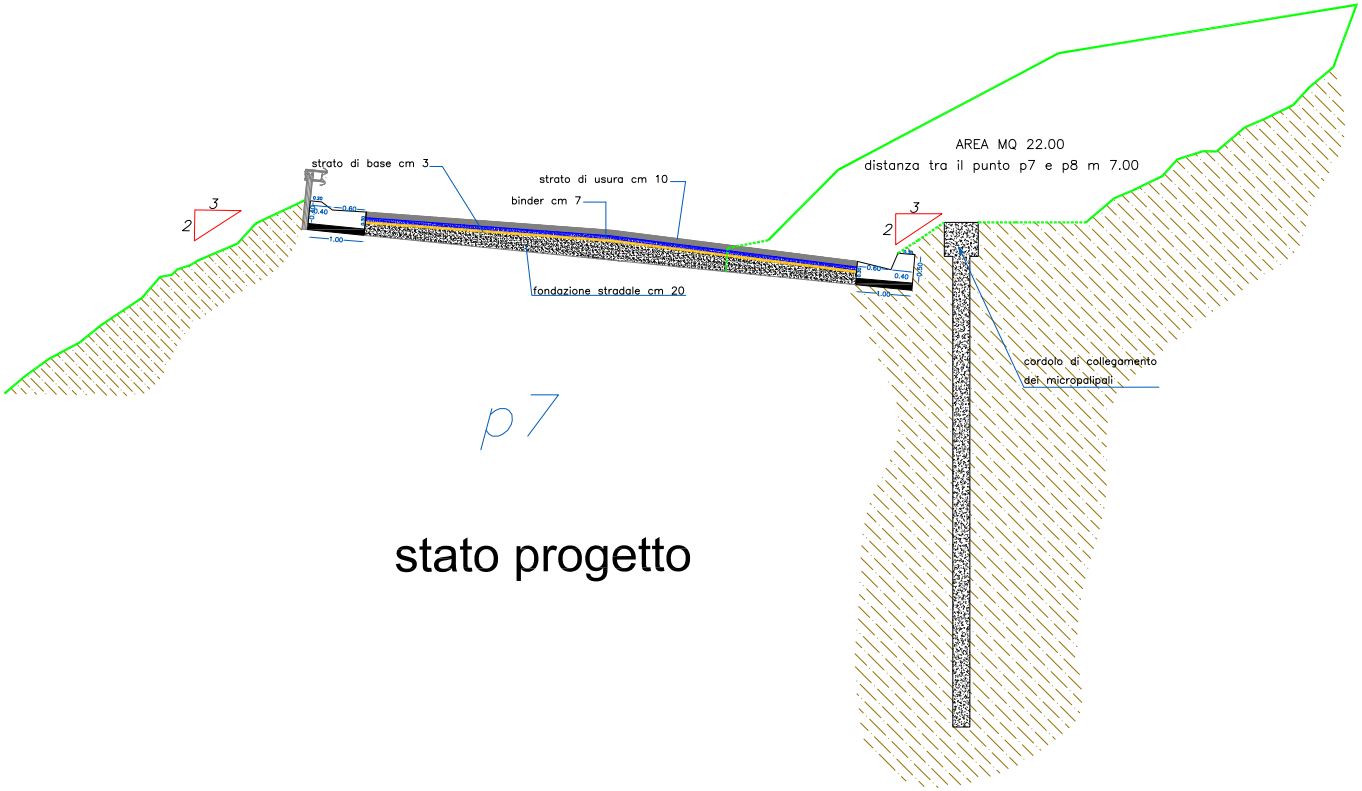
AREA MQ 22.00
distanza tra il punto p7 e p8 m 7.00
strato di base cm 3
strato di usura cm 10
binder cm 7
fondazione stradale cm 20
3
2
3
2
0.20
0.40
0.60
1.00
0.60
0.40
0.50
1.00
cordolo di collegamento
dei micropalipali
p7

stato progetto

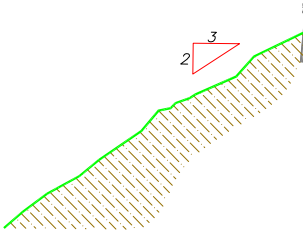

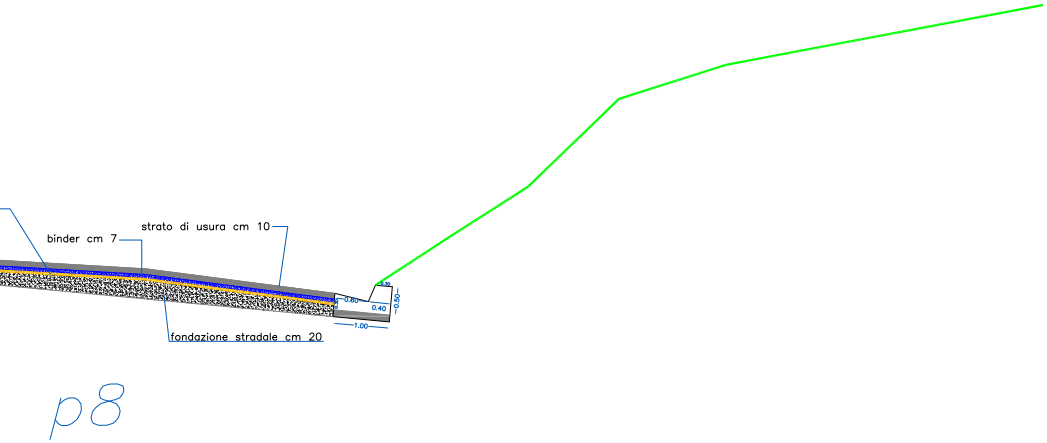
strato di usura cm 10
binder cm 7
fondazione stradale cm 20
0.60
0.40
0.50
1.00
p8

stato attuale

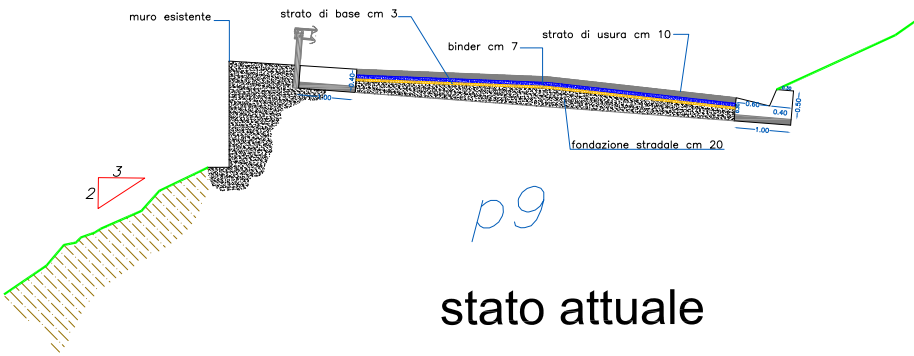
muro esistente
strato di base cm 3
binder cm 7
strato di usura cm 10
0.40
1.00
0.60
0.40
0.50
1.00
fondazione stradale cm 20
3
2
p9

stato attuale

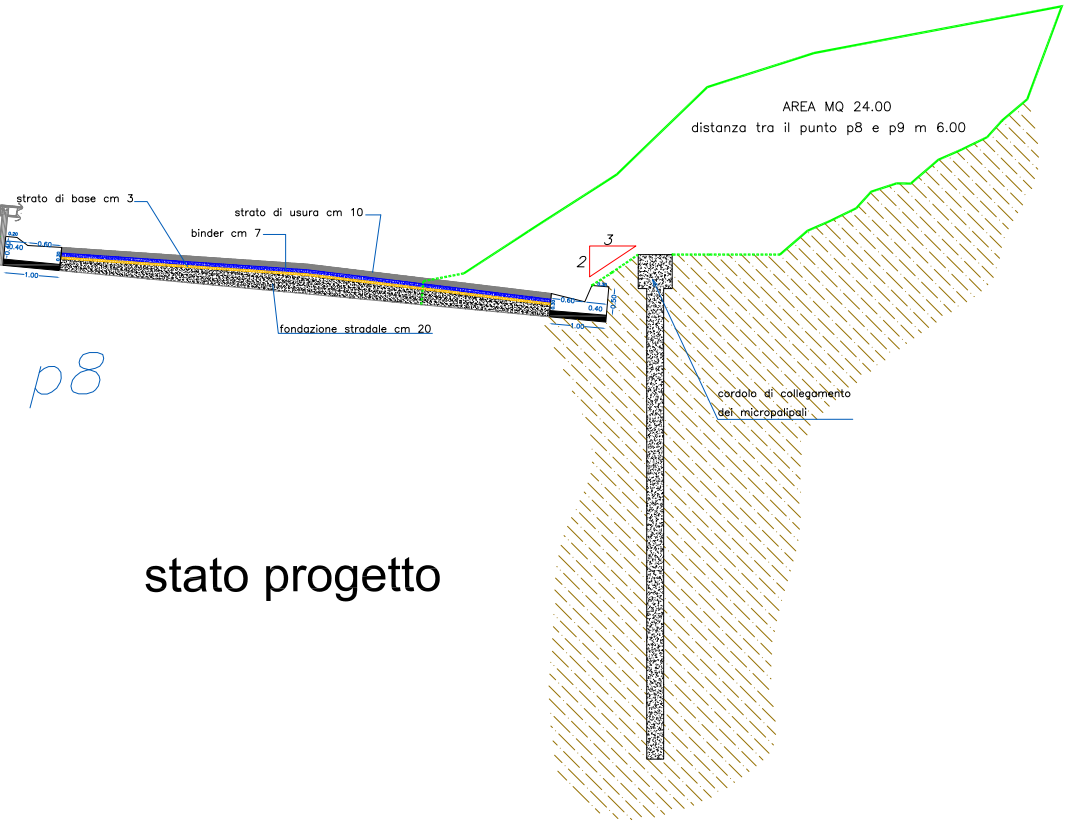
AREA MQ 24.00
distanza tra il punto p8 e p9 m 6.00
strato di base cm 3
strato di usura cm 10
binder cm 7
0.60
0.40
1.00
fondazione stradale cm 20
3
2
0.60
0.40
0.50
1.00
cordolo di collegamento
dei micropalipali
p8

stato progetto

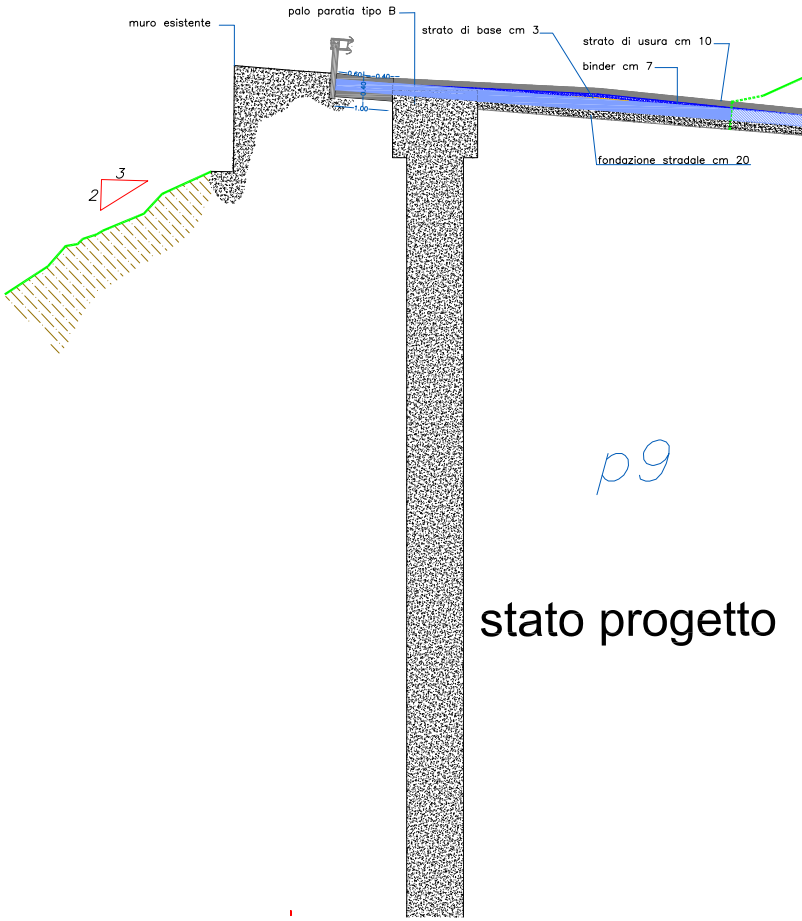
muro esistente
palo paratia tipo B
strato di base cm 3
strato di usura cm 10
binder cm 7
0.60
0.40
1.00
fondazione stradale cm 20
3
2
p9

stato progetto

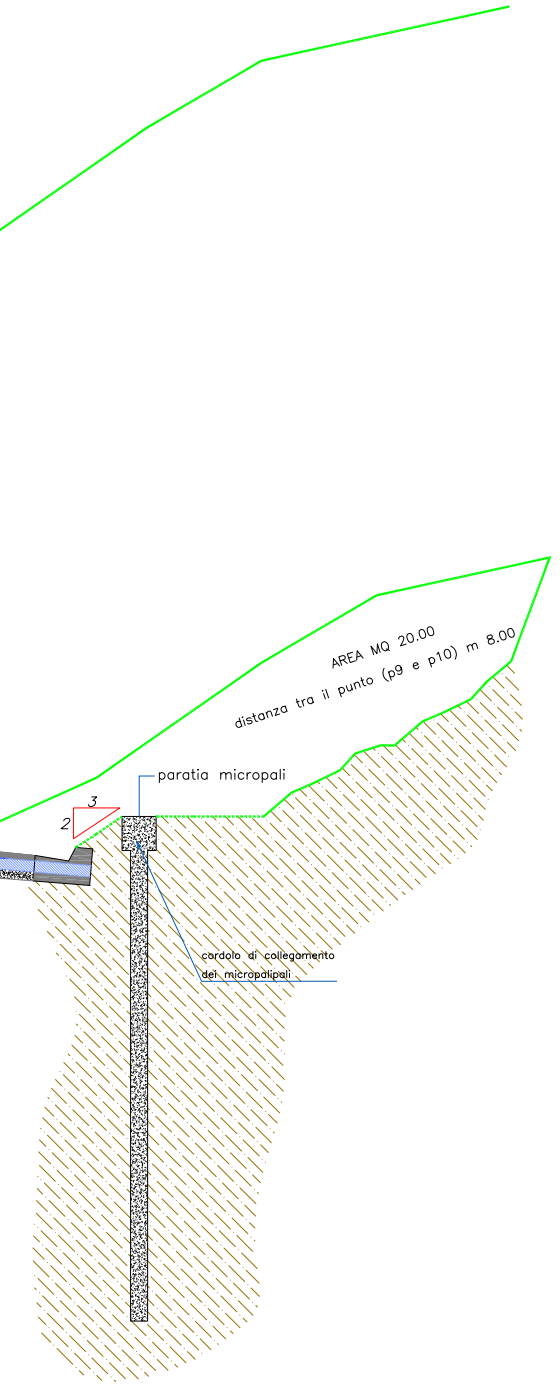
AREA MQ 20.00
distanza tra il punto (p9 e p10) m 8.00
paratia micropali
3
2
cordolo di collegamento
dei micropalipali

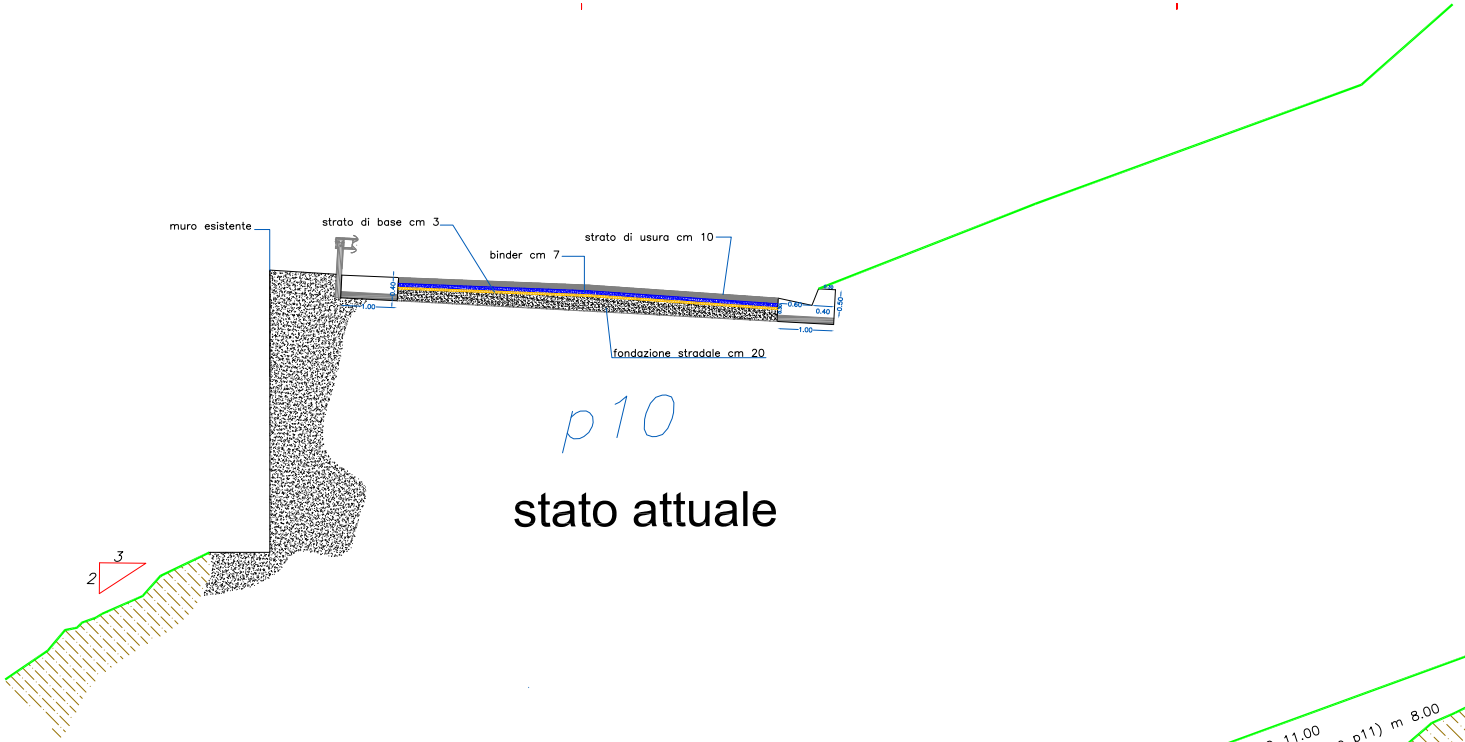
muro esistente
strato di base cm 3
binder cm 7
strato di usura cm 10
fondazione stradale cm 20
0.40
1.00
0.60
0.40
0.50
1.00
3
2

p10

stato attuale

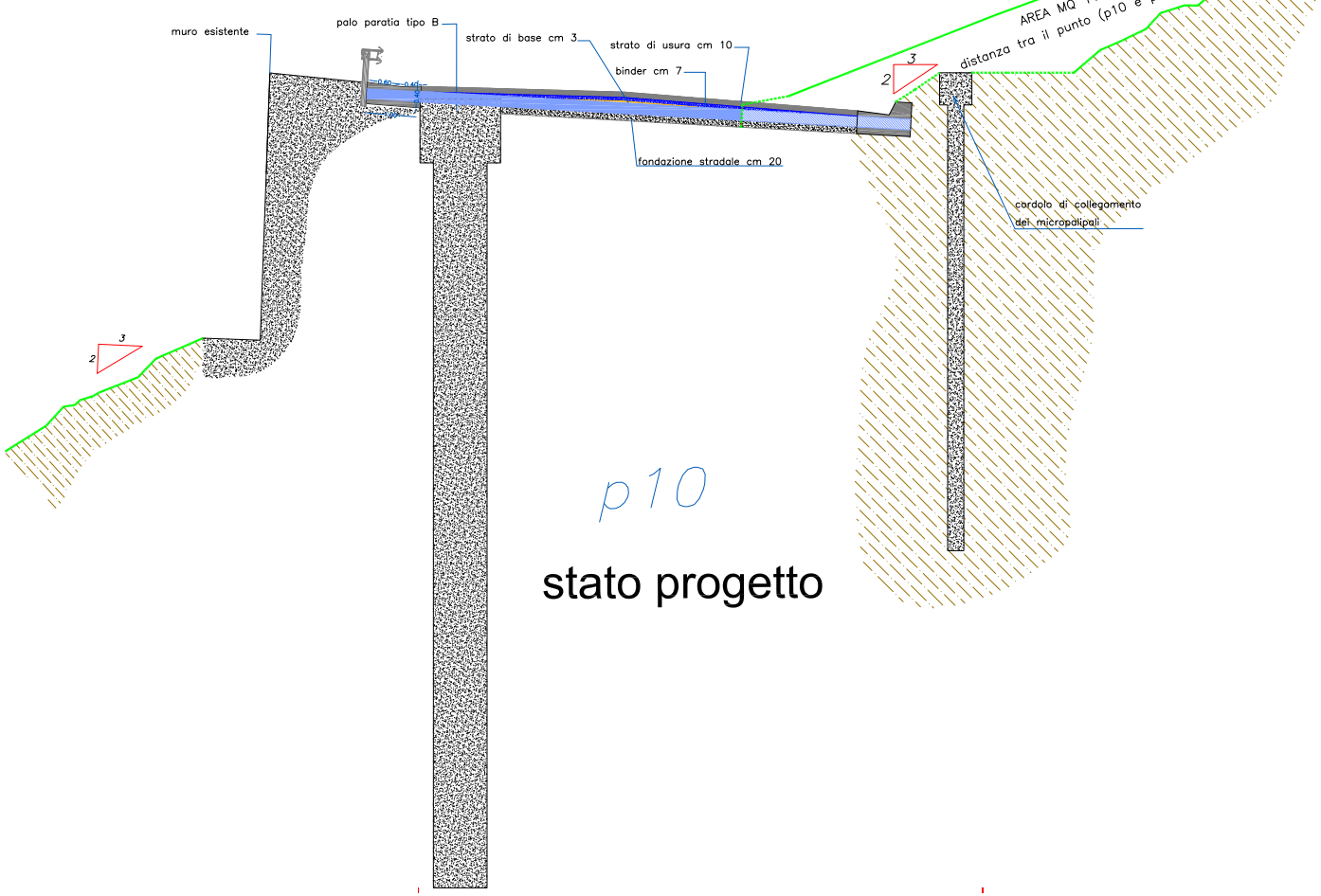
muro esistente
palo paratia tipo B
strato di base cm 3
strato di usura cm 10
binder cm 7
fondazione stradale cm 20
AREA MQ 11.00
distanza tra il punto (p10 e p11) m 8.00
3
2
cordolo di collegamento
dei micropalipali
3
2

p10

stato progetto