CITTA' METROPOLITANA DI PALERMO

AREA: VIABILITA' - EDILIZIA - BENI CULTURALI - DIREZIONE VIABILITA'
Ufficio Progettazione e Gestione OO.PP. Area Nord/Ovest

S.P. N° 4 "DI PORTELLA DI POIRA": SAN CIPIRELLO - CORLEONE

LAVORI DI COMPLETAMENTO PER LA RIPRESA DEI TRATTI IN FRANA - IMPORTO DI EURO 5.350.000,00

CODICE UNICO DI PROGETTO (CUP): D87H20000120002

LIVELLO DI PROGETTAZIONE

PROGETTO ESECUTIVO

REVISIONE N.			

TITOLO ELABORATO

11D Intervento km 9+800
Sezioni stato di progetto

GRUPPO DI PROGETTAZIONE

IL PROGETTISTA

(Ing. Claudio Tascone)		

I COLLABORATORI TECNICI

(Geom. Gaetana Restivo)	(Geom. Vincenzo Aiello)	

GLI ESECUTORI TECNICI

(Geom. Salvatore Grifò)	(Geom. Giuseppe Falletta)	(Geom. Franco Mandalà)

data 03/06/2020 protocollo 34732

VISTO IL RUP
(Ing. Giacomina Maria Fasulo)

VERIFICA:
Come da rapporto conclusivo di cui all'art 26 del D. Lgs. n. 50 del 18 Aprile e s.m.in.

n. ________ del ________

IL RUP
(Ing. Giacomina Maria Fasulo)

VALIDAZIONE

n. ________ del ________

IL RUP
(Ing. Giacomina Maria Fasulo)

SEZIONE P2

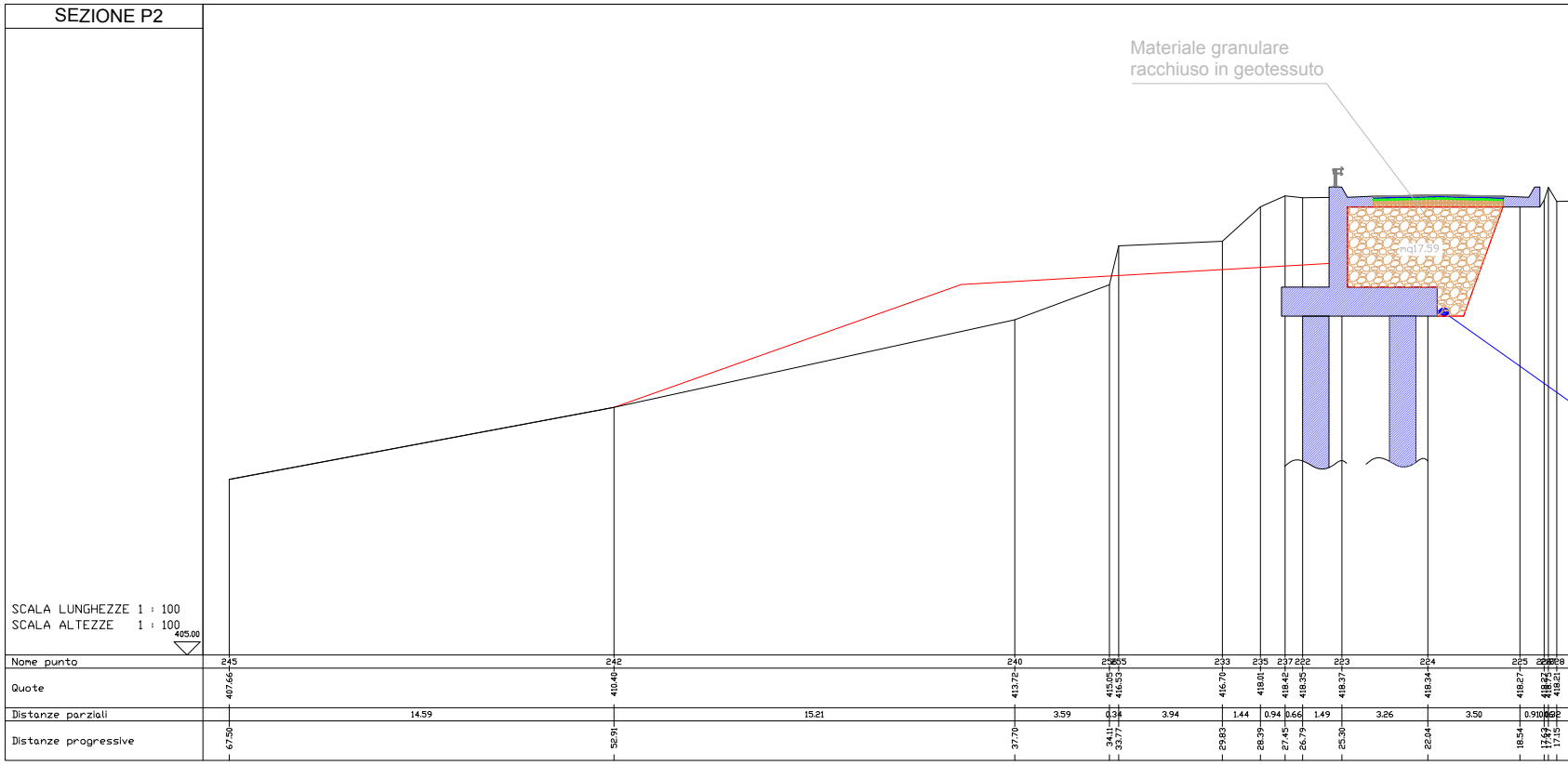
Materiale granulare
racchiuso in geotessuto
mq17.59
405.00

SCALA LUNGHEZZE 1 : 100
SCALA ALTEZZE 1 : 100

Nome punto	245		242		240		[illegible]		255		233		235		237		222		223		224		225		[illegible]		[illegible]	228
Quote	407.66		410.40		413.72		415.05		416.53		416.70		418.01		418.42		418.35		418.37		418.34		418.27		418.27		418.75	418.21
Distanze parziali		14.59		15.21		3.59		0.34		3.94		1.44		0.94		0.66		1.49		3.26		3.50		0.91		[illegible]		0.32
Distanze progressive	67.50		52.91		37.70		34.11		33.77		29.83		28.39		27.45		26.79		25.30		22.04		18.54		17.63		17.47	17.15

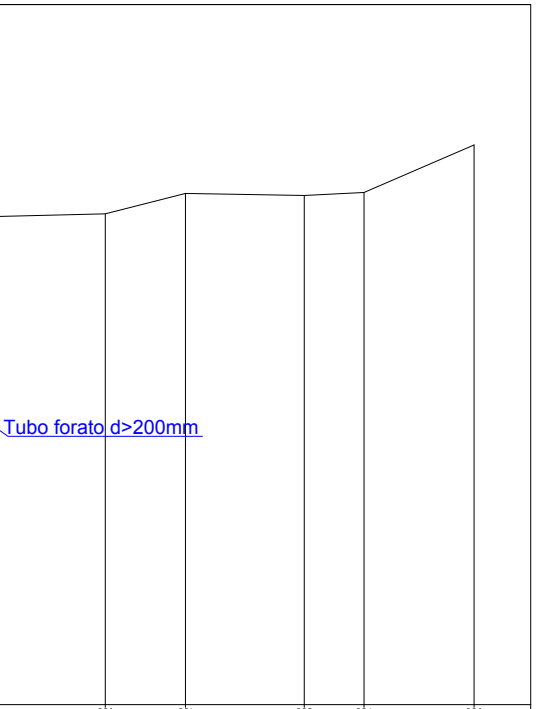
Tubo forato d>200mm

		230		231		232		234		236
		418.32		419.04		418.96		419.07		420.75
	4.14		2.83		4.19		2.11		3.88	
		13.01		10.18		5.99		3.88		0.00

SEZIONE P3

SCALA LUNGHEZZE 1 : 100
SCALA ALTEZZE 1 : 100

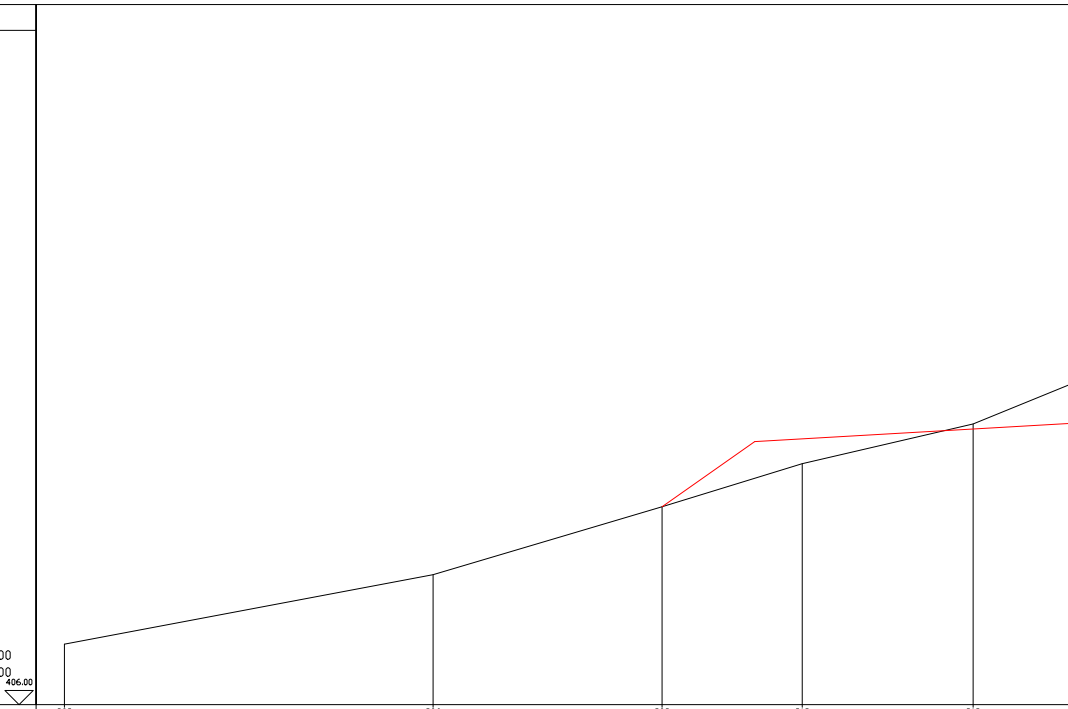

Nome punto	203		206		208		212		219	
Quote	408.13		410.58		412.98		414.50		415.90	
Distanze parziali		13.01		8.08		4.94		6.03		3.79
Distanze progressive	67.17		54.16		46.08		41.14		35.11	

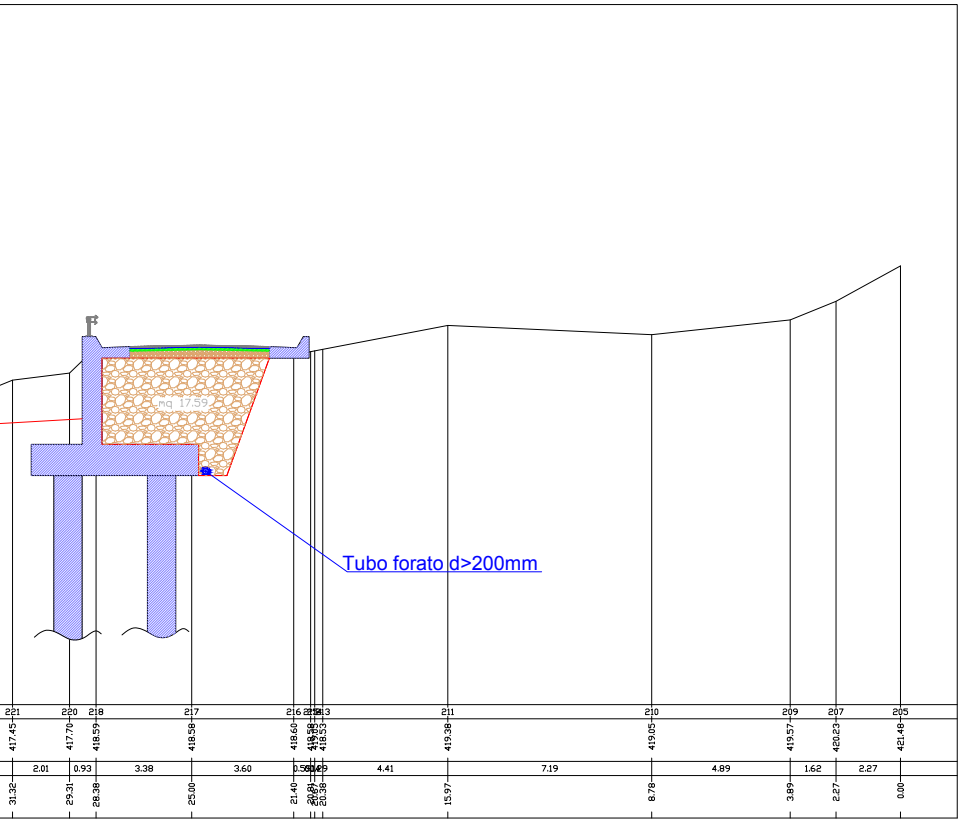
mq 17.59
Tubo forato d>200mm
221
220
218
217
216
213
211
210
209
207
205
417.45
417.70
418.59
418.58
418.60
418.58
419.05
418.53
419.38
419.05
419.57
420.23
421.48
2.01
0.93
3.38
3.60
0.56
4.41
7.19
4.89
1.62
2.27
31.32
29.31
28.38
25.00
21.40
20.81
20.67
20.38
15.97
8.78
3.89
2.27
0.00

SEZIONE P4

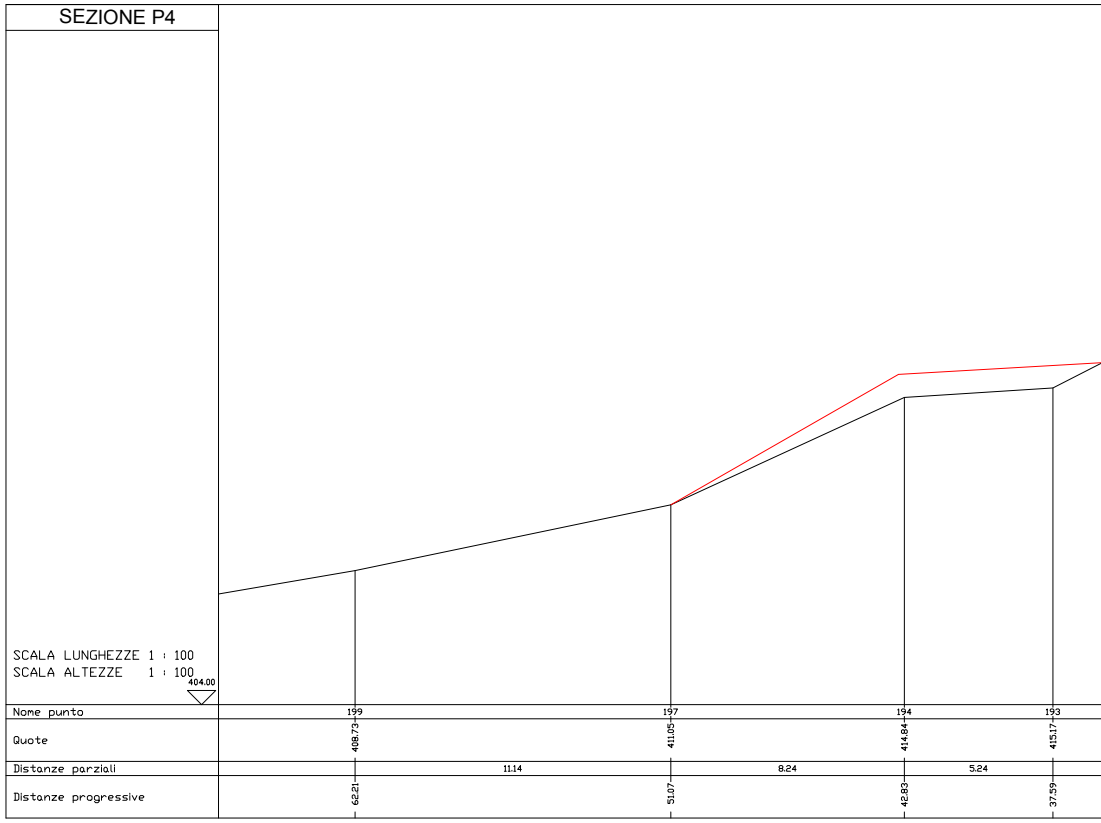
SCALA LUNGHEZZE 1 : 100
SCALA ALTEZZE 1 : 100
404.00
Nome punto
Quote
Distanze parziali
Distanze progressive
199
197
194
193
408.73
411.05
414.84
415.17
11.14
8.24
5.24
62.21
51.07
42.83
37.59

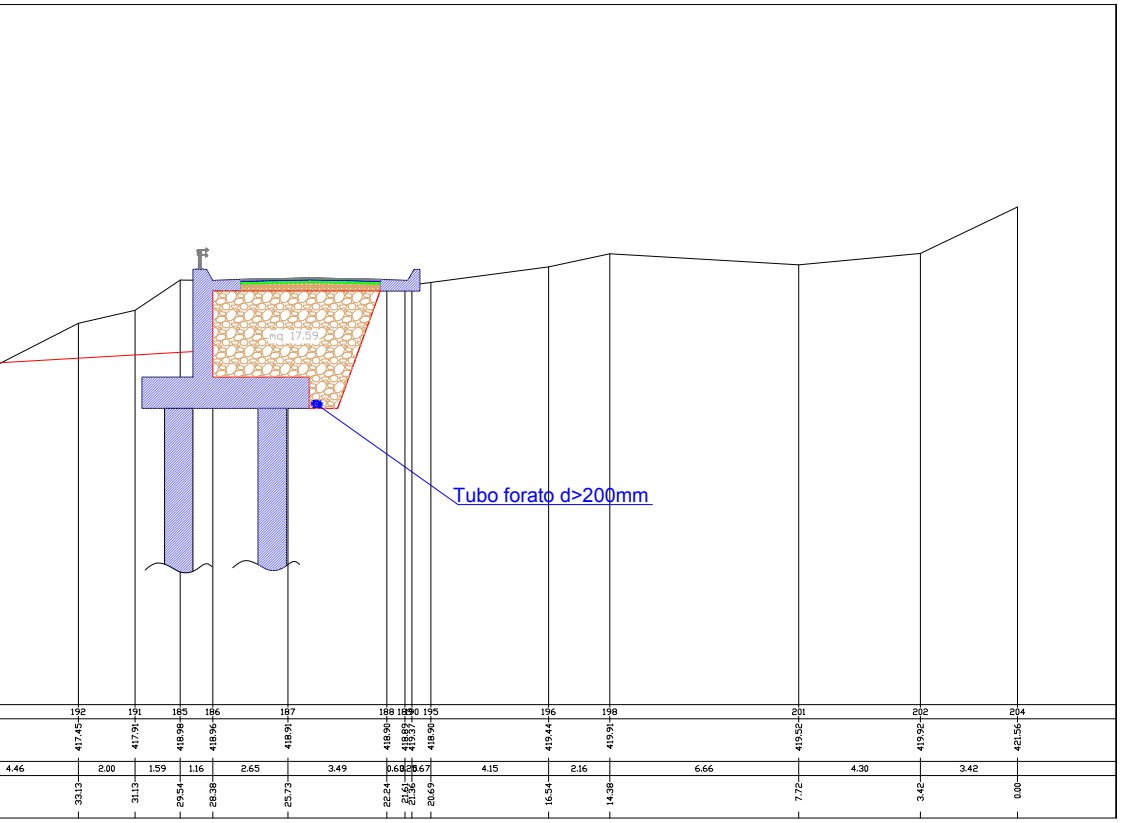
mq 17.59
Tubo forato d>200mm
192
191
185
186
187
188
189
190
195
196
198
201
202
204
417.45
417.91
418.98
418.96
418.91
418.90
418.89
419.37
418.90
419.44
419.91
419.52
419.92
421.56
4.46
2.00
1.59
1.16
2.65
3.49
0.60
0.25
0.67
4.15
2.16
6.66
4.30
3.42
33.13
31.13
29.54
28.38
25.73
22.24
21.61
21.36
20.69
16.54
14.38
7.72
3.42
0.00

SEZIONE P5

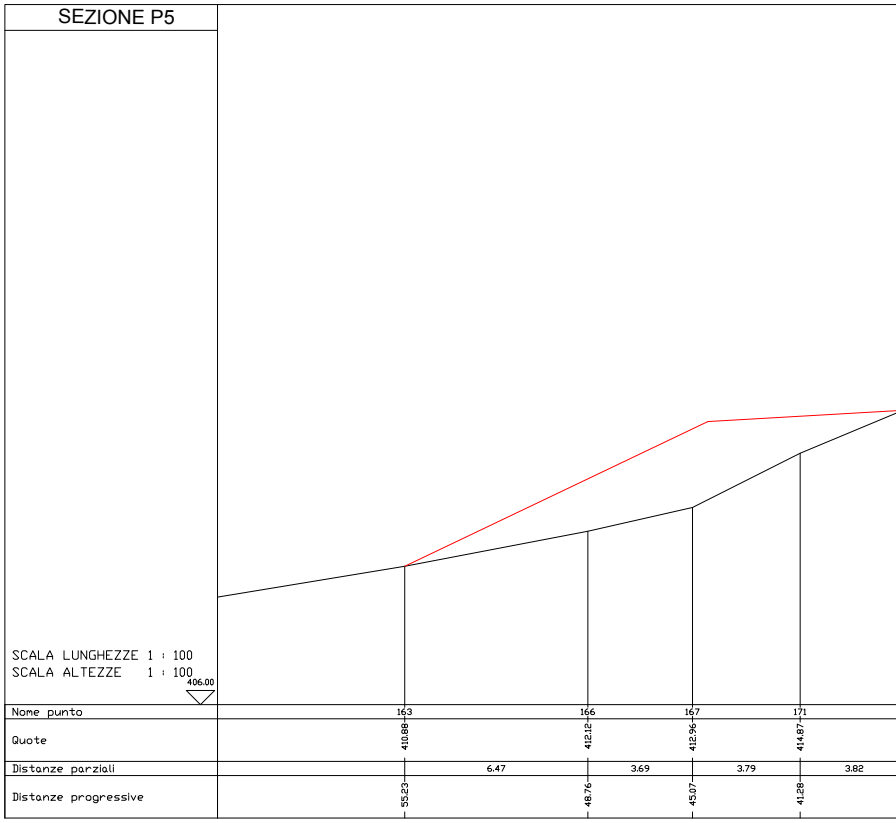
SCALA LUNGHEZZE 1 : 100
SCALA ALTEZZE 1 : 100
406.00
Nome punto
Quote
Distanze parziali
Distanze progressive
163
166
167
171
410.88
412.12
412.96
414.87
6.47
3.69
3.79
3.82
55.23
48.76
45.07
41.28

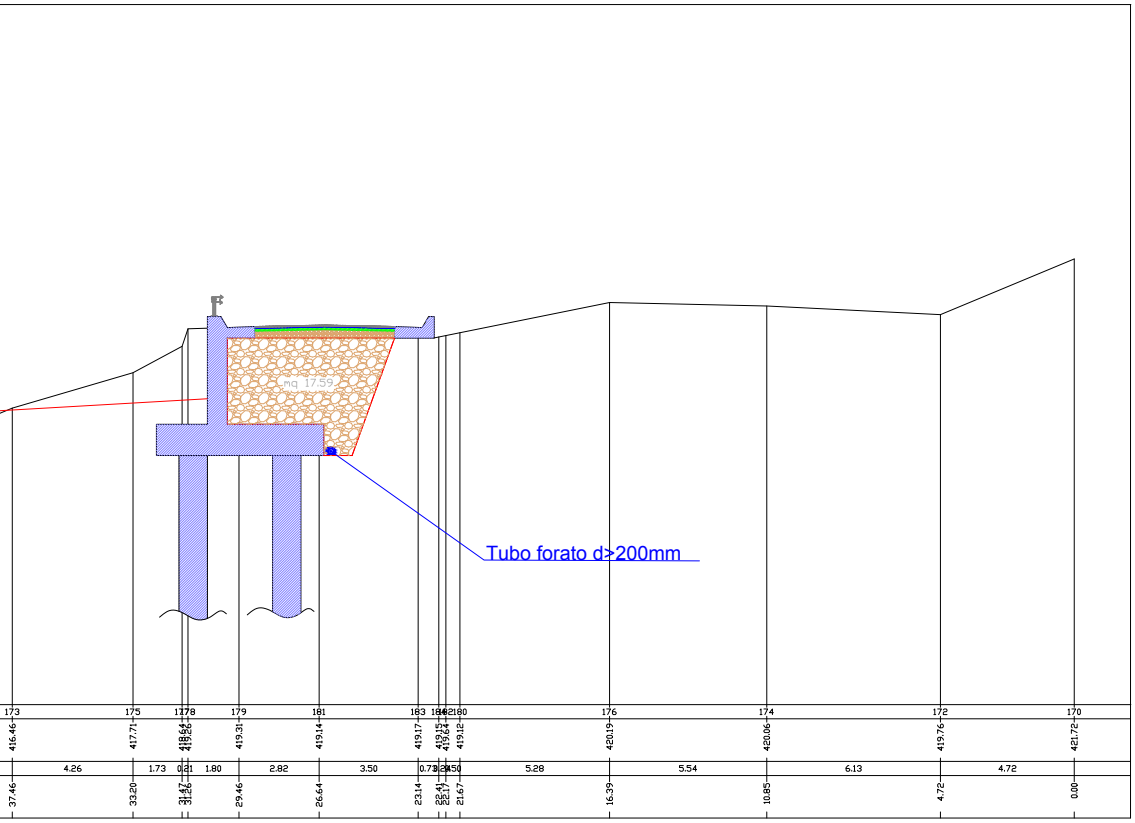
mq 17.59
Tubo forato d>200mm
173
175
177
178
179
181
183
184
182
180
176
174
172
170
416.46
417.71
418.64
419.26
419.31
419.14
419.17
419.15
419.64
419.12
420.19
420.06
419.76
421.72
4.26
1.73
0.21
1.80
2.82
3.50
0.73
0.24
0.50
5.28
5.54
6.13
4.72
37.46
33.20
31.47
31.26
29.46
26.64
23.14
22.41
22.17
21.67
16.39
10.85
4.72
0.00

SEZIONE P6


SCALA LUNGHEZZE 1 : 100
SCALA ALTEZZE 1 : 100
410.00
Nome punto
Quote
Distanze parziali
Distanze progressive
154
153
412.87
414.45
15.06
5.44
58.75
43.69

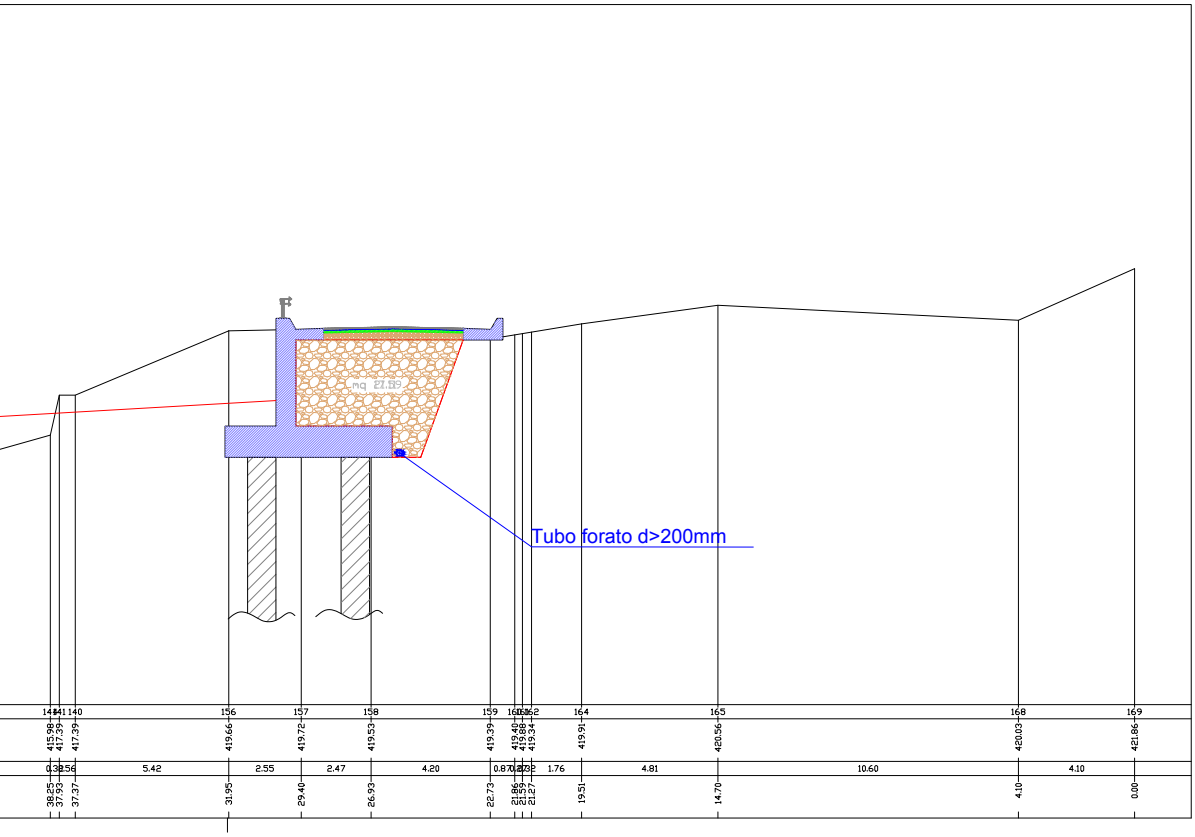
mq 27.59
Tubo forato d>200mm
141
141
140
156
157
158
159
160
161
162
164
165
168
169
415.98
417.39
417.39
419.66
419.72
419.53
419.39
419.40
419.88
419.34
419.91
420.56
420.03
421.86
0.32
2.56
5.42
2.55
2.47
4.20
0.87
0.27
0.32
1.76
4.81
10.60
4.10
38.25
37.93
37.37
31.95
29.40
26.93
22.73
21.86
21.59
21.27
19.51
14.70
4.10
0.00