

TABELLA "C"
SENTIERO DEI QUATTRO VENTI

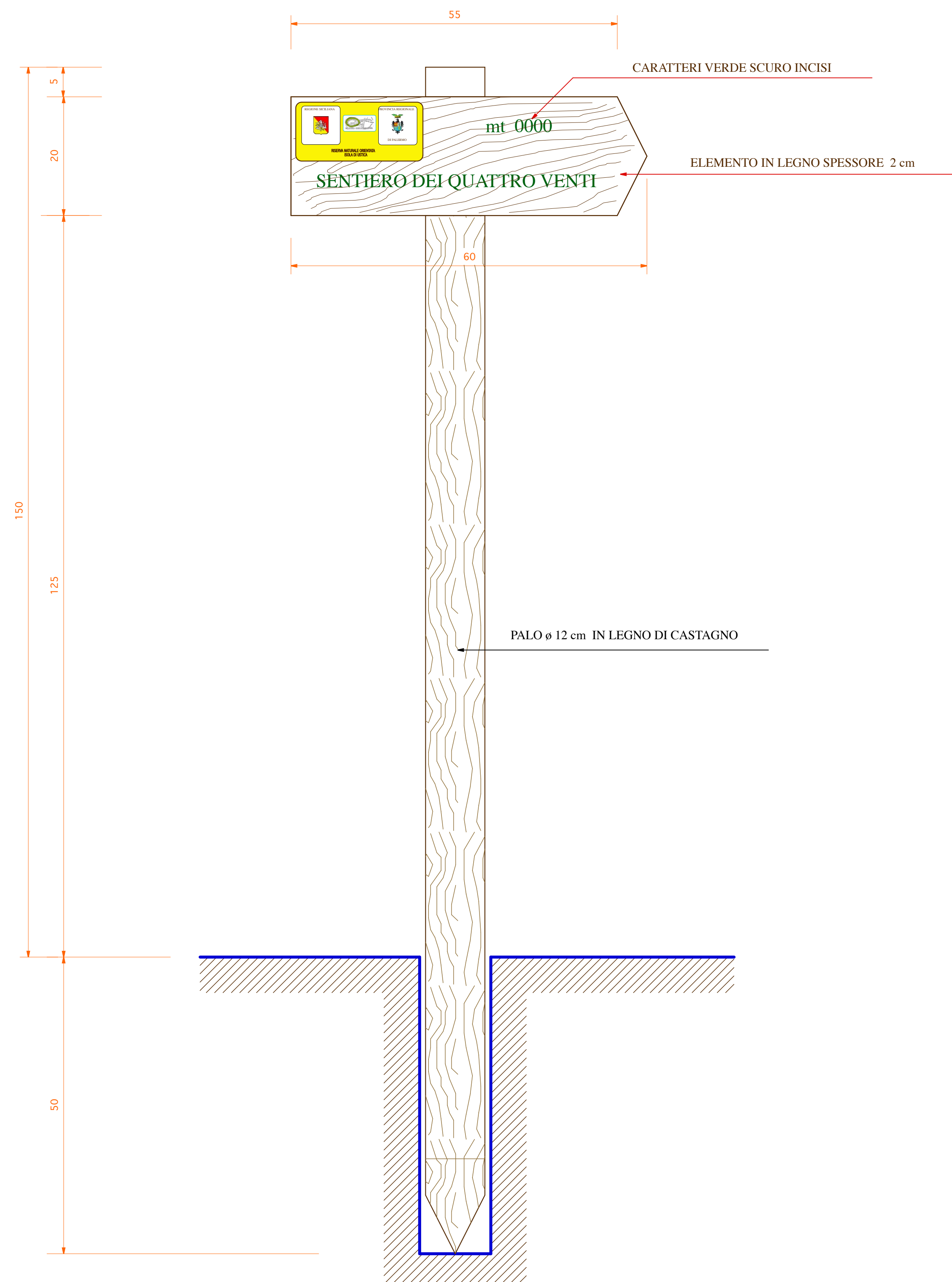


TABELLA "C"
SENTIERO DEL SERPENTE

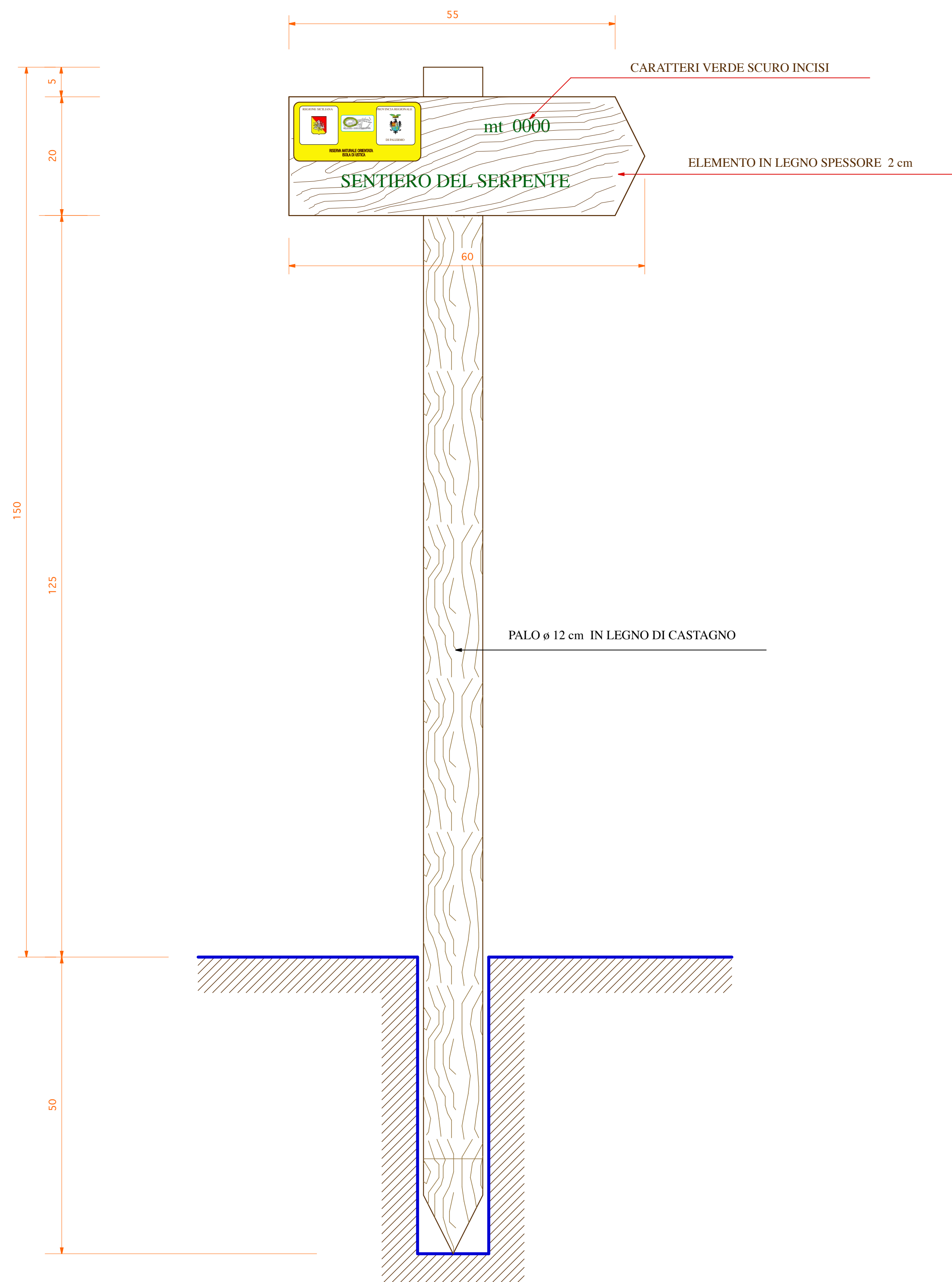
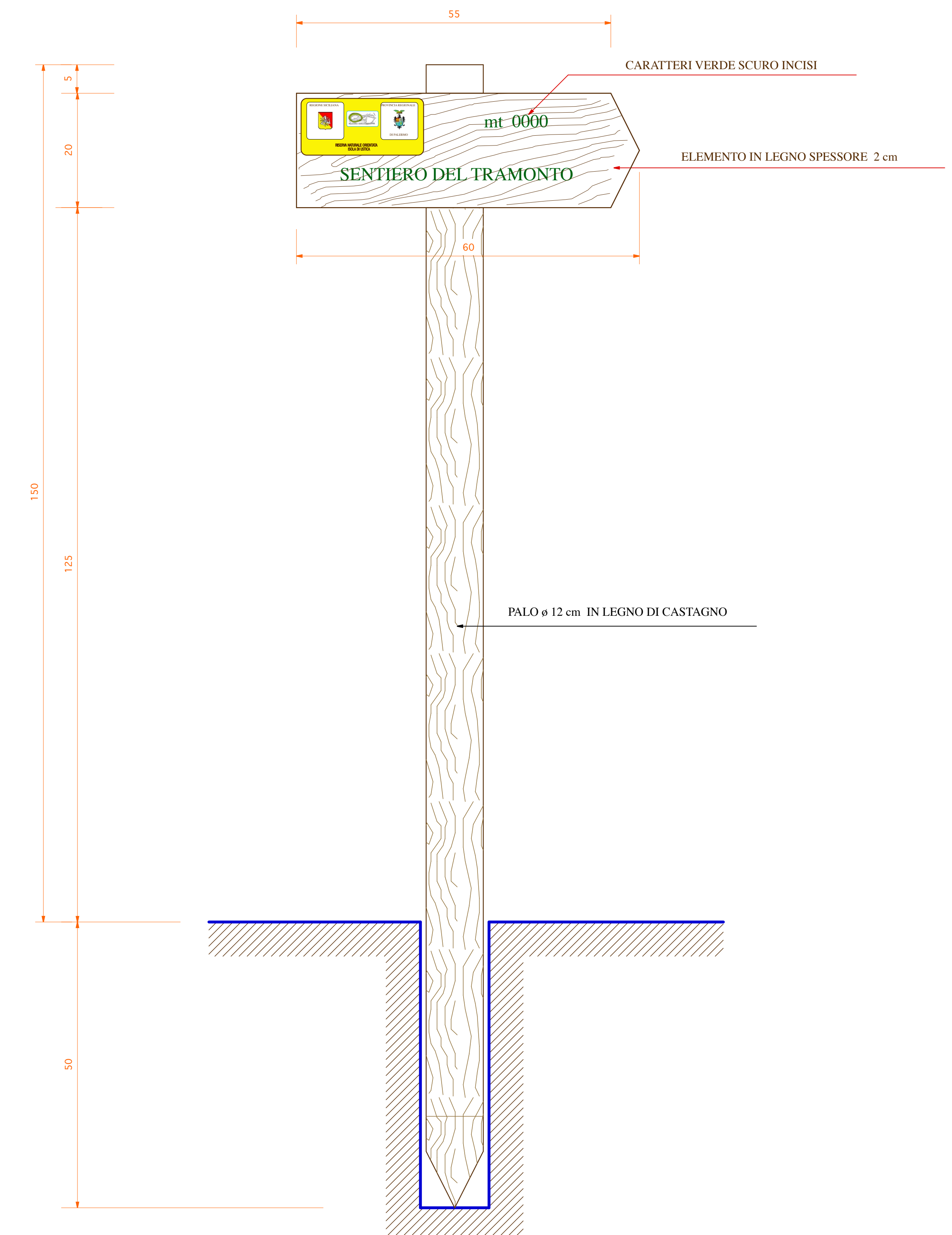


TABELLA "C"
SENTIERO DEL TRAMONTO



VISTI ED APPROVAZIONI

1] RELAZIONE TECNICA
2] RELAZIONE PAESAGGISTICA
3] PLANIMETRIA CON INDICAZIONE DEI SENTIERI
4] TABELLE TIPO A-B
5] TABELLE TIPO C
6] PARTICOLARE RUCUNIONE
7] ANALISI DEI PREZZI
8] COMPUTO METRICO ESTIMATIVO
9] BILANCIO PREZZI UNITARI
10] SCHEMA DI CONTRATTO E CAPITOLATO SPECIALE D'APPALTO
11] STIMA DEI COSTI DELLA SICUREZZA E QUANTO IN INCIDENZA PERCENTUALE DELLA QUANTITÀ DELLA MANODOPERA
12] PIANO DI MANUTENZIONE
13] CRONOPROGRAMMA



PROVINCIA REGIONALE DI PALERMO
UFFICIO AUTONOMO PIANIFICAZIONE TERRITORIALE, STRATEGICA E PROGRAMMAZIONE FONDI COMUNITARI

**PROGETTAZIONE E RIPRISTINO SENTIERI DELLA
R.N.O. "ISOLA DI USTICA"**

IMPORTO COMPLESSIVO DEI LAVORI € 49.604,11

DATA: Agosto 2013 LIVELLO DI PROGETTAZIONE: **PROGETTO ESECUTIVO**

I PROGETTISTI
Arch. Francesco Lagna
Geom. Luigi Contino
Geom. Giuseppe Pittarresi

IL RESPONSABILE UNICO DEL PROCEDIMENTO
Ing. Francesco Speciale