

TABELLA
INIZIO / FINE
SENTIERO DEI QUATTRO VENTI

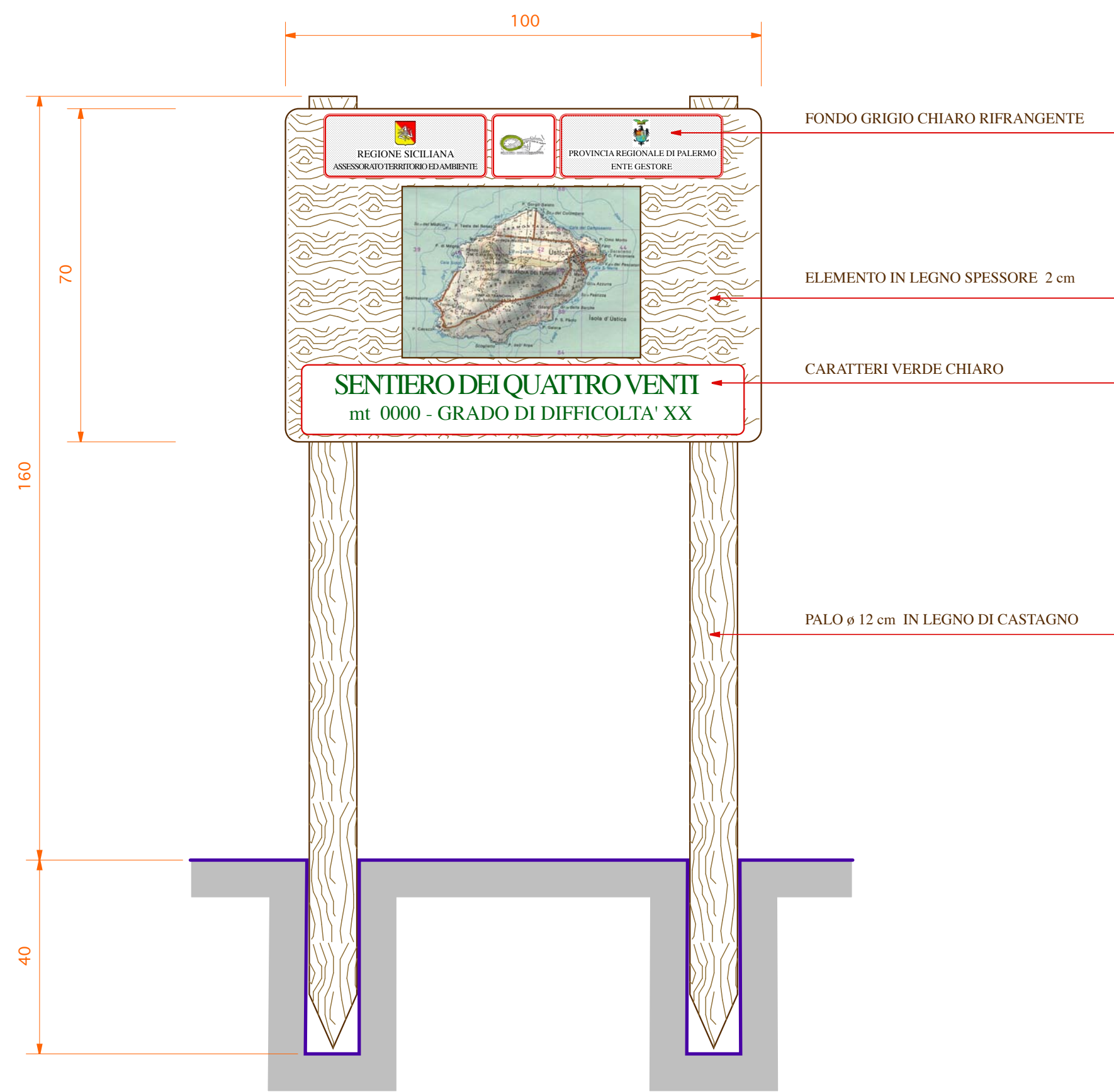


TABELLA
INIZIO / FINE
SENTIERO DEL SERPENTE

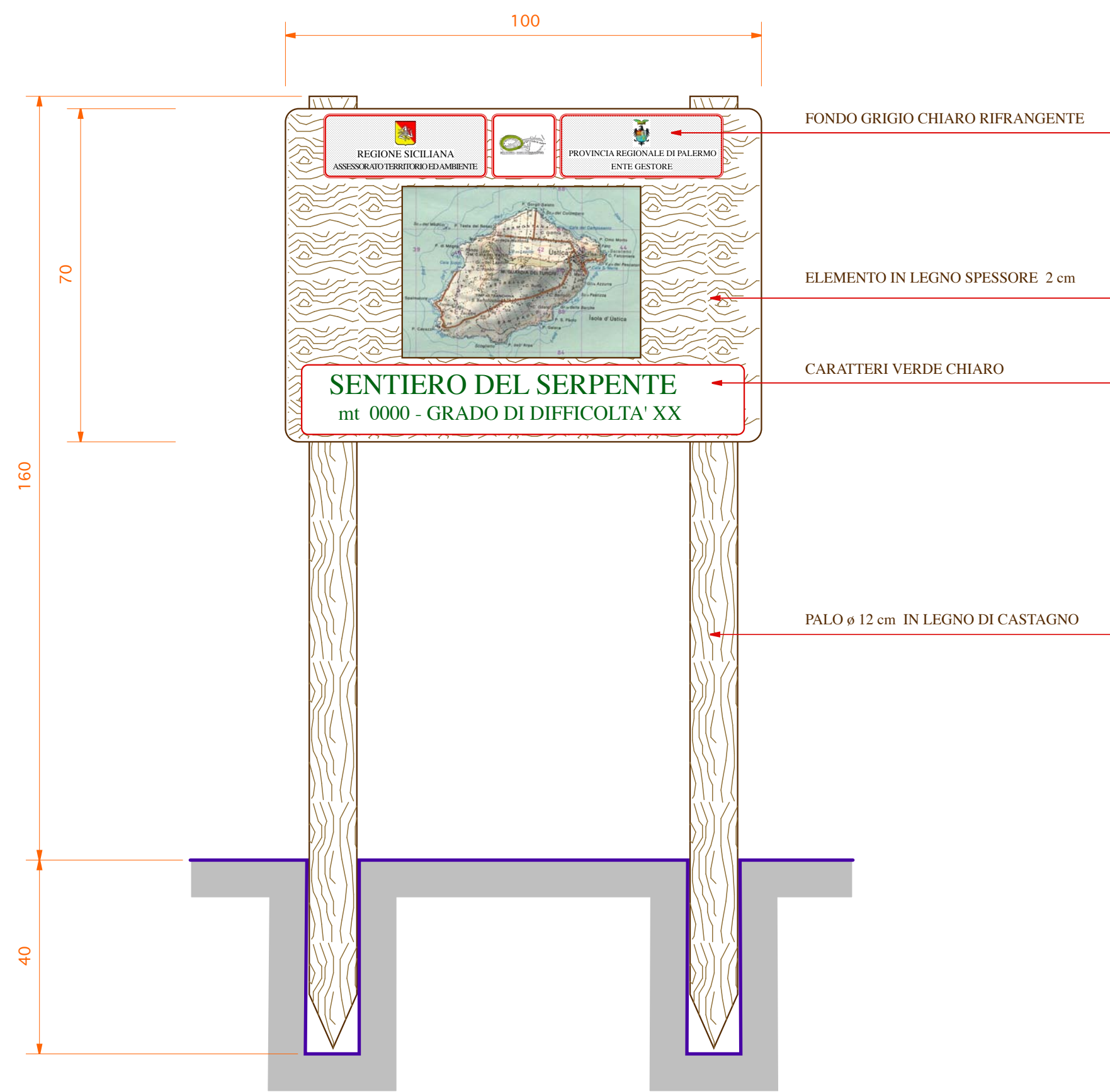


TABELLA
INIZIO / FINE
SENTIERO DEL TRAMONTO

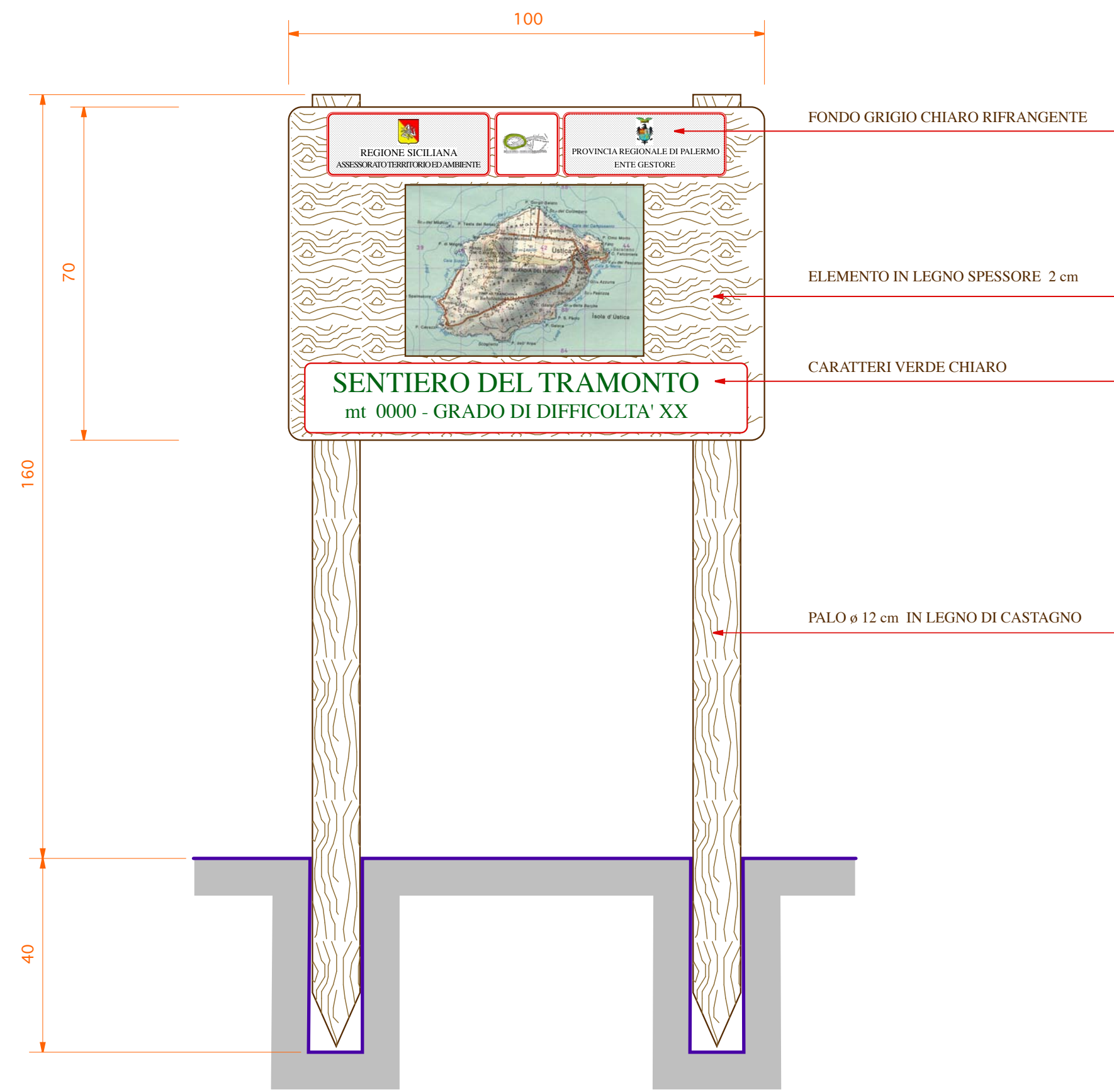
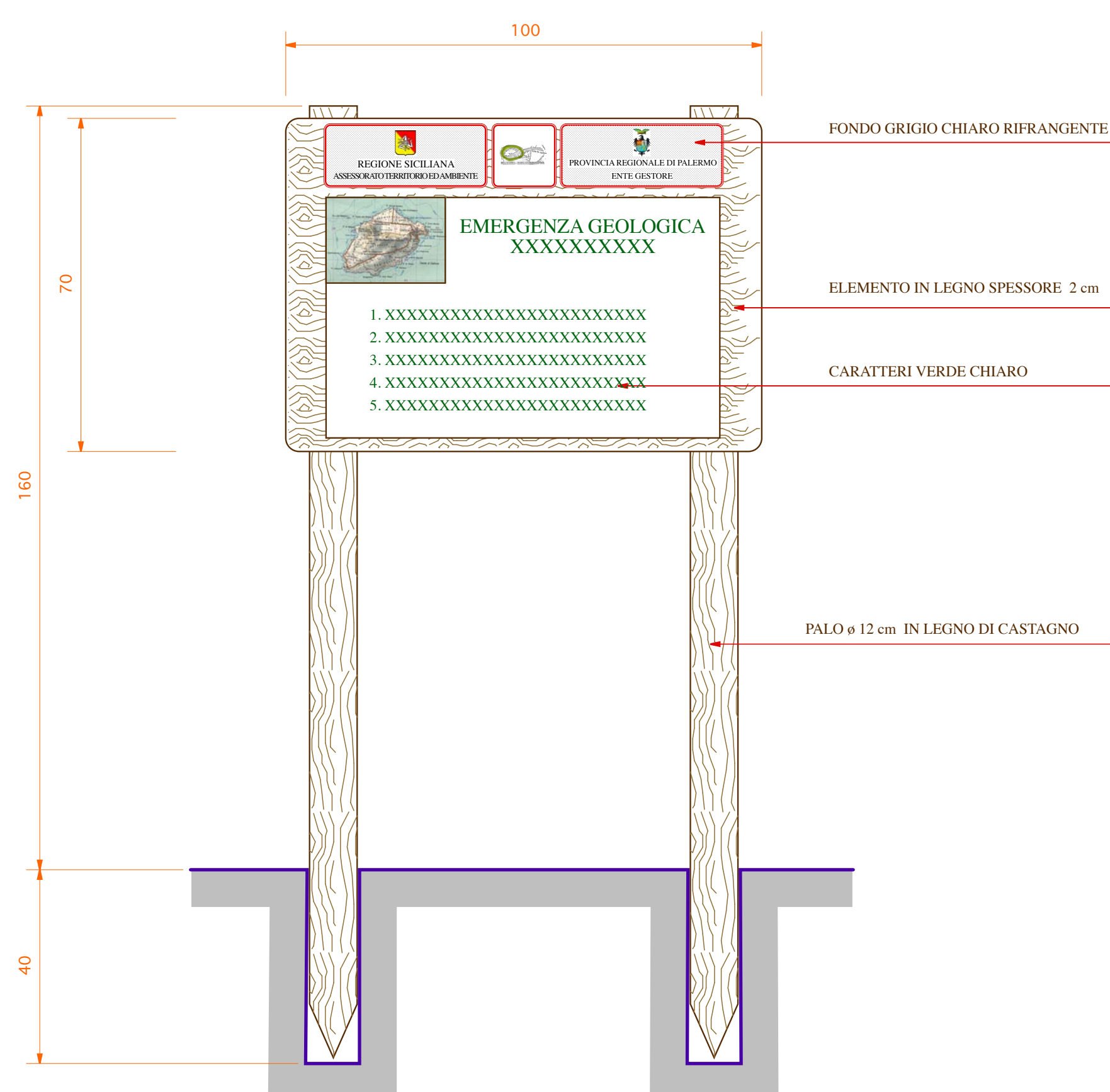


TABELLA
EMERGENZA
GEOLOGICA



VISTI ED APPROVAZIONI

1	RELAZIONE TECNICA
2	RELAZIONE PAESAGGISTICA
3	PLANIMERIA CON INDICAZIONE DEI SENTIERI
4	TABELLE TIPO A e B
5	TABELLE TIPO C
6	PARTICOLARE RECINZIONE
7	ANALISI DEI PREZZI
8	COMPUTO METRICO ESTIMATIVO
9	ELENCO PREZZI UNITARI
10	SCHEMA DI CONTRATTO E CAPITOLATO SPECIALE D'APPALTO
11	STIMA DEI COSTI DELLA SICUREZZA E QUADRO DI INCIDENZA PERCENTUALE DELLA QUANTITA' DELLA MANODOPERA
12	PIANO DI MANUTENZIONE
13	CRONOPROGRAMMA



PROVINCIA REGIONALE DI PALERMO
UFFICIO AUTONOMO PIANIFICAZIONE TERRITORIALE, STRATEGICA E PROGRAMMAZIONE FONDI COMUNITARI

**PROGETTAZIONE E RIPRISTINO SENTIERI DELLA
R.N.O. "ISOLA DI USTICA"**

IMPORTO COMPLESSIVO DEI LAVORI € 49.604,11

DATA Agosto 2013	LIVELLO DI PROGETTAZIONE PROGETTO ESECUTIVO
---------------------	---

I PROGETTISTI
Arch. Francesco Lagna
Geom. Luigi Contino
Geom. Giuseppe Pitarresi

IL RESPONSABILE UNICO DEL PROCEDIMENTO
Ing. Francesco Speciale