

COMUNE: USTICA

Località	Livello pericolosità	Tipologia pericolosità	Codice identificativo	Unità fisiografica Bacino idrografico	D.P.R. / G.U.R.S.	CTR
Villaggio dei pescatori	P4 (molto elevato)	Crollo	104-6US-032	Isola di Ustica (104)	D.P.R. n. 154 del 22/05/2014 G.U.R.S. n. 39 del 19/09/2014	585999
Punta Omo Morto	P4 (molto elevato)	Crollo	104-6US-005	Isola di Ustica (104)	D.P.R. n. 197 del 15/05/2007 G.U.R.S. n. 30 del 06/07/2007	585999
Punta Omo Morto	P4 (molto elevato)	Crollo	104-6US-004	Isola di Ustica (104)	D.P.R. n. 197 del 15/05/2007 G.U.R.S. n. 30 del 06/07/2007	585999
Cala Giacone Cala del camposanto	P4 (molte elevato)	Crollo	104-6US-006	Isola di Ustica (104)	D.P.R. n. 197 del 15/05/2007 G.U.R.S. n. 30 del 06/07/2007	585999
Villaggio preistorico	P4 (molto elevato)	Crollo	104-6US-026	Isola di Ustica (104)	D.P.R. n. 154 del 22/05/2014 G.U.R.S. n. 39 del 19/09/2014	585999
Punta del Gorgo salato	P4 (molto elevato)	Crollo	104-6US-025	Isola di Ustica (104)	D.P.R. n. 197 del 15/05/2007 G.U.R.S. n. 30 del 06/07/2007	585999
Punta del Gorgo salato	P4 (molto elevato)	Crollo	104-6US-003	Isola di Ustica (104)	D.P.R. n. 197 del 15/05/2007 G.U.R.S. n. 30 del 06/07/2007	585999
Punta Testa del Rosso	P4 (molto elevato)	Crollo	104-6US-027	Isola di Ustica (104)	D.P.R. n. 154 del 22/05/2014 G.U.R.S. n. 39 del 19/09/2014	585999
Passo della Madonna	P4 (molto elevato)	Crollo	104-6US-024	Isola di Ustica (104)	D.P.R. n. 154 del 22/05/2014 G.U.R.S. n. 39 del 19/09/2014	585999
Punta di Megna	P4 (molto elevato)	Crollo	104-6US-023	Isola di Ustica (104)	D.P.R. n. 154 del 22/05/2014 G.U.R.S. n. 39 del 19/09/2014	585999
Cala Sidoti	P4 (molto elevato)	Crollo	104-6US-020	Isola di Ustica (104)	D.P.R. n. 154 del 22/05/2014 G.U.R.S. n. 39 del 19/09/2014	585999
SW di Cala Sidoti	P4 (molto elevato)	Crollo	104-6US-019	Isola di Ustica (104)	D.P.R. n. 197 del 15/05/2007 G.U.R.S. n. 30 del 06/07/2007	585999
W di Villaggio Punta Spalmatore	P3 (elevato)	Crollo	104-6US-017	Isola di Ustica (104)	D.P.R. n. 197 del 15/05/2007 G.U.R.S. n. 30 del 06/07/2007	585999
Piscina naturale	P4 (molto elevato)	Crollo	104-6US-016	Isola di Ustica (104)	D.P.R. n. 197 del 15/05/2007 G.U.R.S. n. 30 del 06/07/2007	585999
Sud di Villaggio Punta Spalmatore	P4 (molto elevato)	Crollo	104-6US-030	Isola di Ustica (104)	D.P.R. n. 154 del 22/05/2014 G.U.R.S. n. 39 del 19/09/2014	585999
Punta Cavazzi	P4 (molto elevato)	Crollo	104-6US-018	Isola di Ustica (104)	D.P.R. n. 197 del 15/05/2007 G.U.R.S. n. 30 del 06/07/2007	585999
Sud del dissalatore	P4 (molto elevato)	Crollo	104-6US-031	Isola di Ustica (104)	D.P.R. n. 154 del 22/05/2014 G.U.R.S. n. 39 del 19/09/2014	585999
Scoglietto	P4 (molto elevato)	Crollo	104-6US-015	Isola di Ustica (104)	D.P.R. n. 154 del 22/05/2014 G.U.R.S. n. 39 del 19/09/2014	585999

Località	Livello pericolosità	Tipologia pericolosità	Codice identificativo	Unità fisiografica Bacino idrografico	D.P.R. / G.U.R.S.	CTR
Punta dell'Arpa	P4 (molto elevato)	Crollo	104-6US-014	Isola di Ustica (104)	D.P.R. n. 154 del 22/05/2014 G.U.R.S. n. 39 del 19/09/2014	585999
Punta S. Paolo	P4 (molto elevato)	Crollo	104-6US-013	Isola di Ustica (104)	D.P.R. n. 197 del 15/05/2007 G.U.R.S. n. 30 del 06/07/2007	585999
Nord di Punta S. Paolo	P3 (elevato)	Crollo	104-6US-012	Isola di Ustica (104)	D.P.R. n. 197 del 15/05/2007 G.U.R.S. n. 30 del 06/07/2007	585999
Ovest di Grotta delle Barche	P4 (molto elevato)	Crollo	104-6US-011	Isola di Ustica (104)	D.P.R. n. 154 del 22/05/2014 G.U.R.S. n. 39 del 19/09/2014	585999
Grotta delle Barche	P4 (molto elevato)	Crollo	104-6US-009	Isola di Ustica (104)	D.P.R. n. 154 del 22/05/2014 G.U.R.S. n. 39 del 19/09/2014	585999
Scoglio Pastizza	P3 (elevato)	Crollo	104-6US-008	Isola di Ustica (104)	D.P.R. n. 197 del 15/05/2007 G.U.R.S. n. 30 del 06/07/2007	585999

dell'Oro

5.3

CALA

DEL

CAMPOSANTO

104-6US-006

CALA

GIACONE

585.999

104-6US-005

Punta

Omo

Morto

104-6US-004

SARACENO

CASTELLO

Serbatolo

104-6US-032

BARTOLI

— dividente demaniale



— dividente demaniale

104-6US-003

Punta del Gorgo Salato

104-6US-025

Scoglio del Colombaro

16.5

104-6US-027

VILLAGGIO

PREISTORICO

585999

104-6US-026

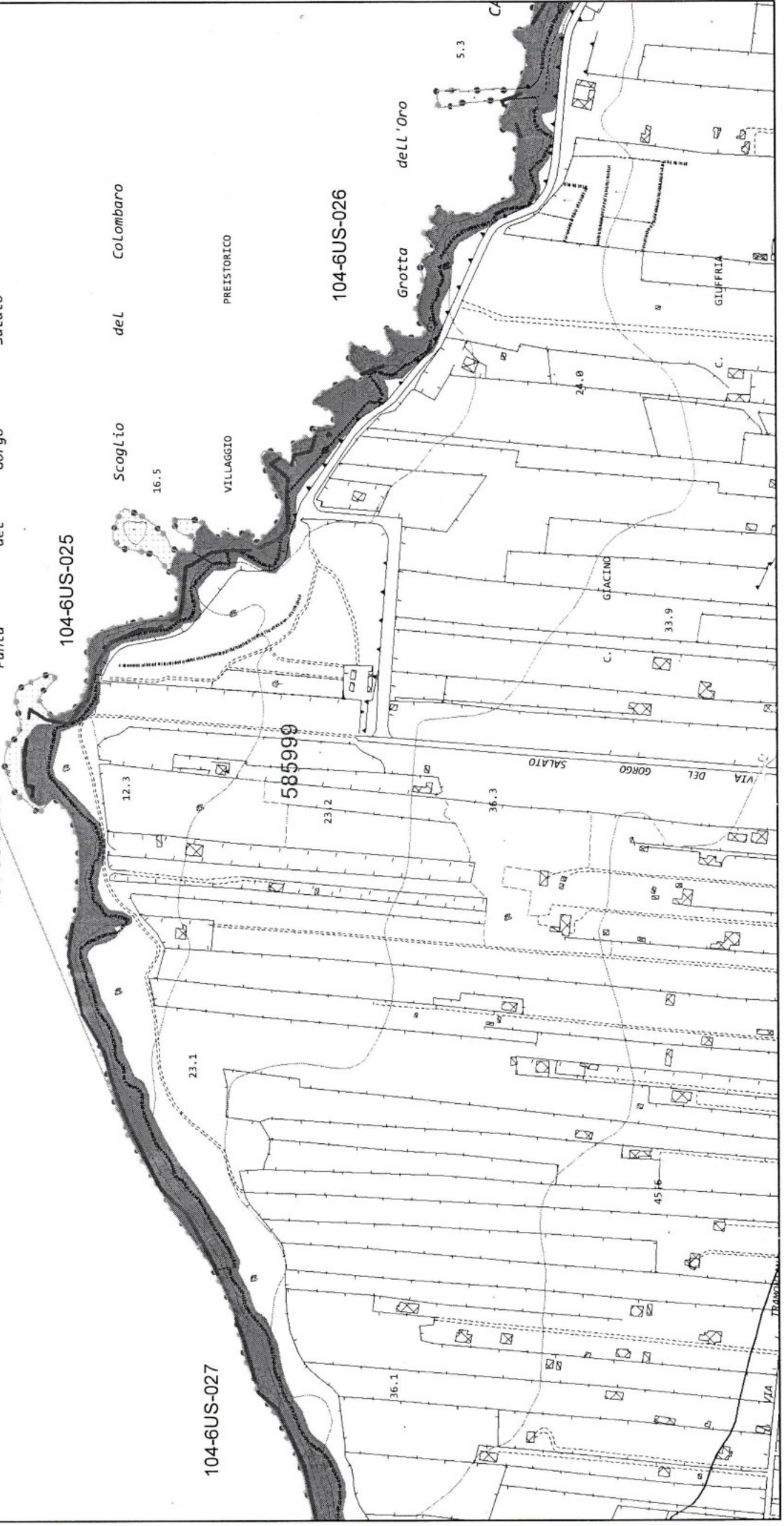
Grotta dell'Oro

5.3

VIA DEL GORGO SALATO

GIACCINO

GLIFFRIA



— dividente demaniale

104-6US-027

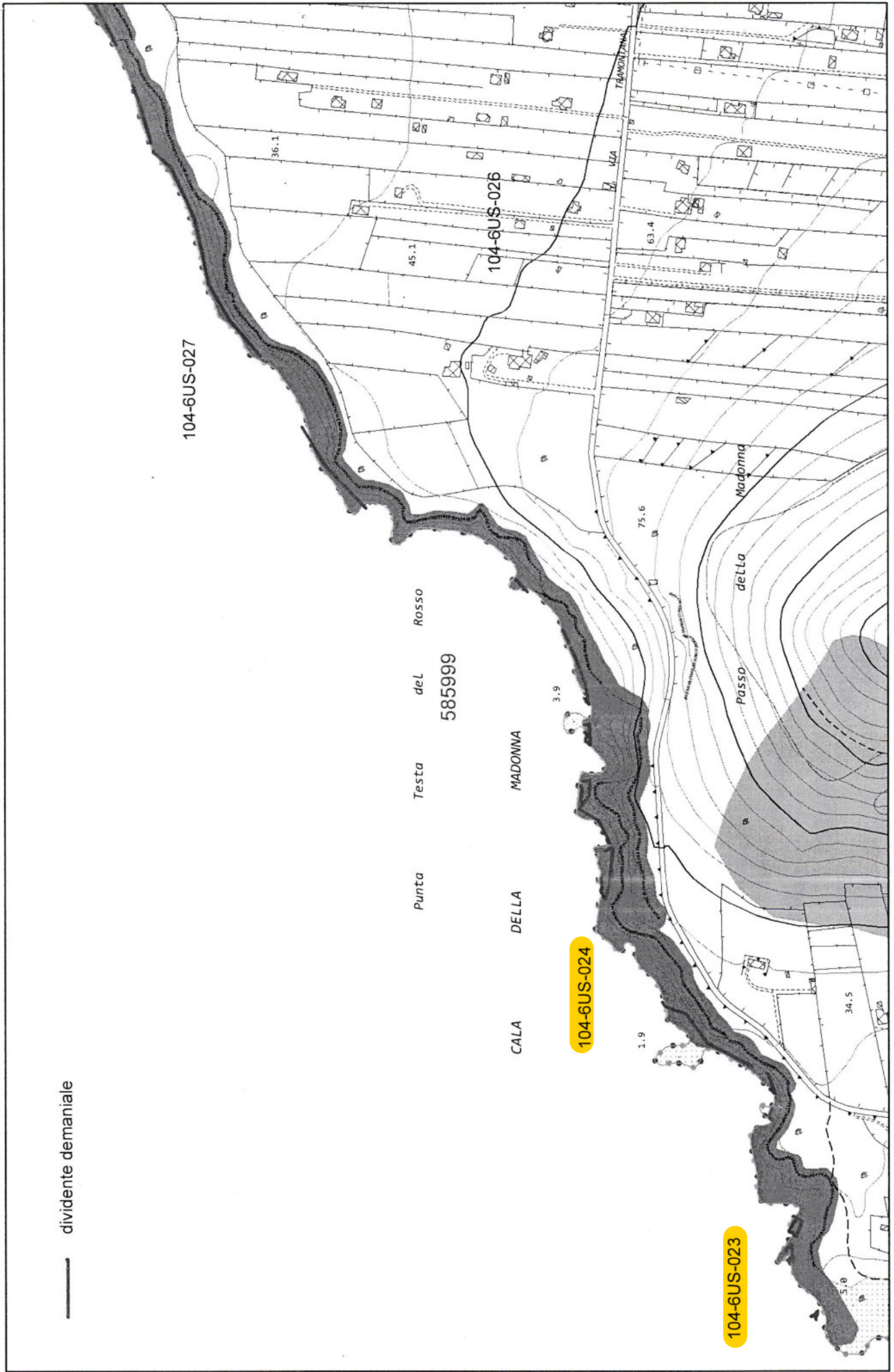
Punta Testa del Rosso
585999

CALA DELLA MADONNA

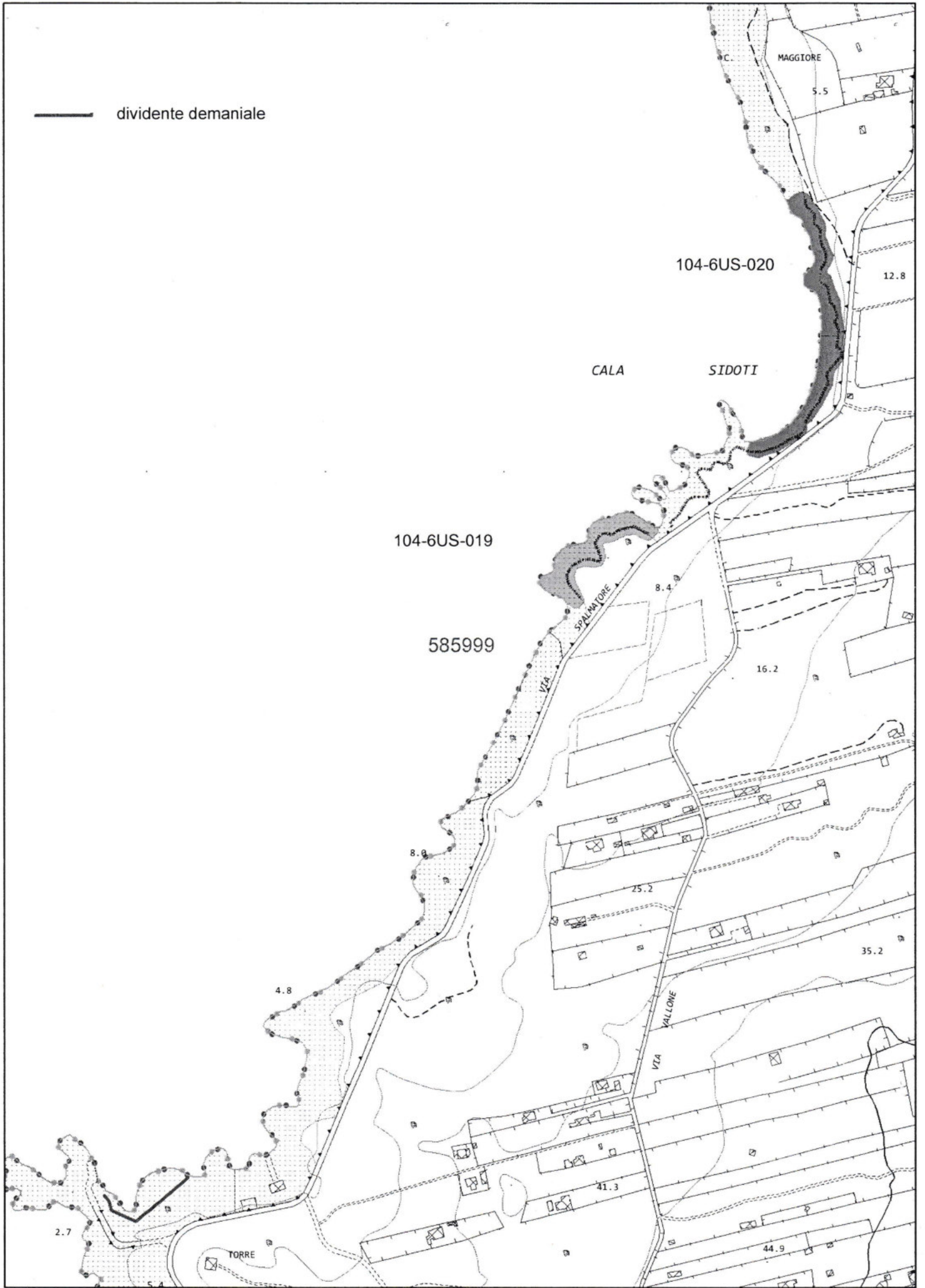
104-6US-024

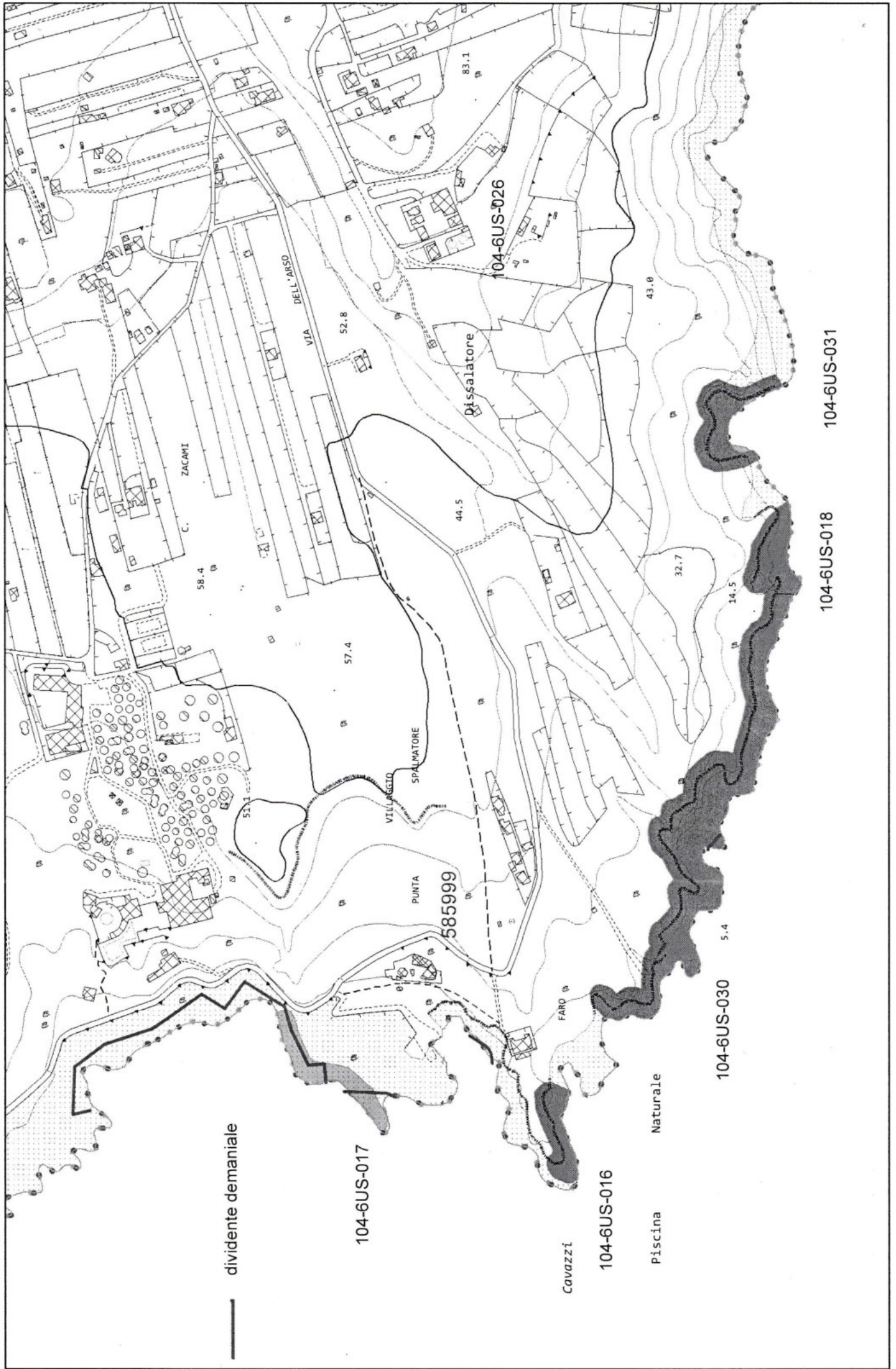
104-6US-026

104-6US-023



— dividente demaniale





— dividente demaniale

104-6US-017

Cavazzi

104-6US-016

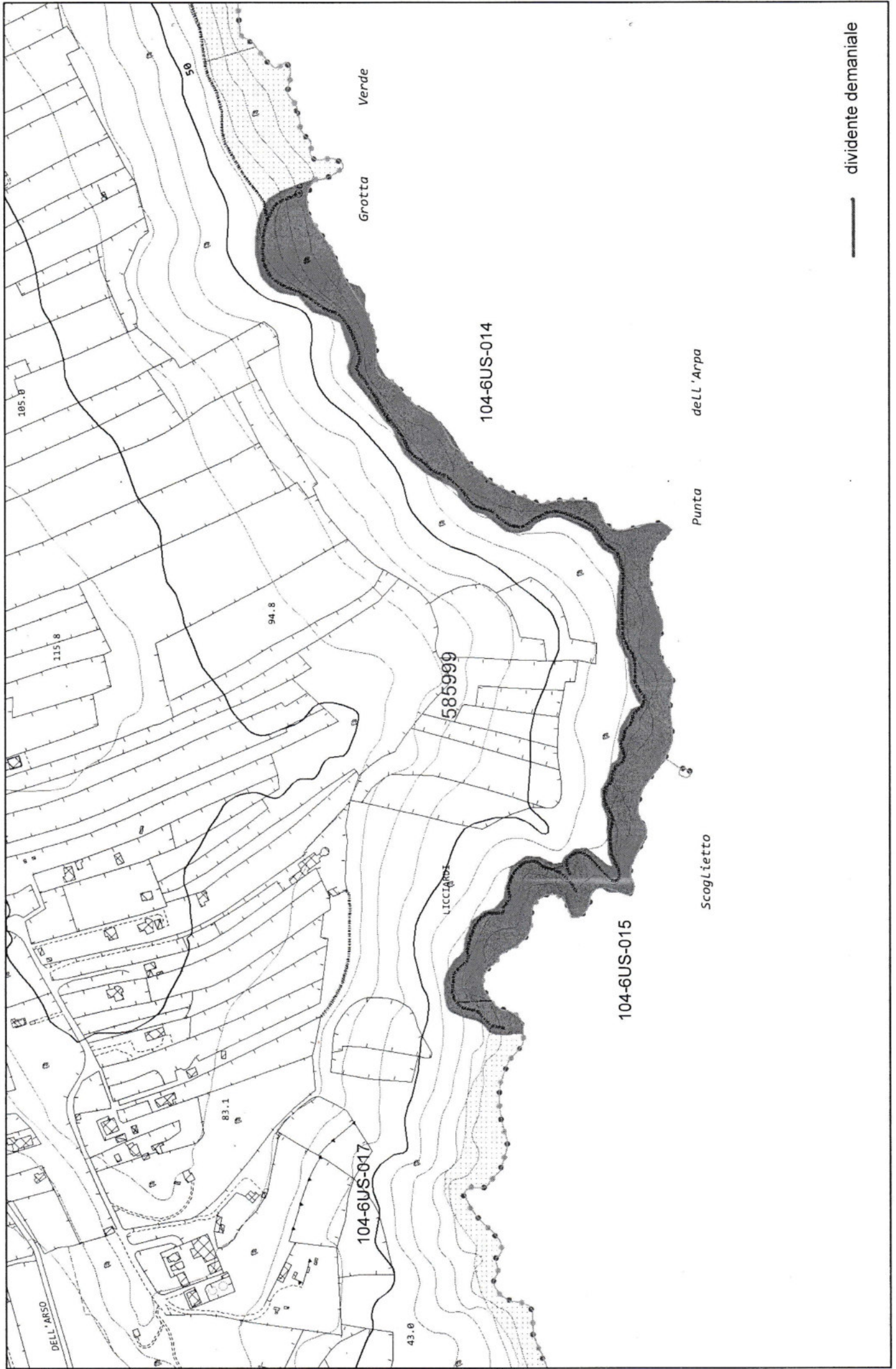
Piscina

Naturale

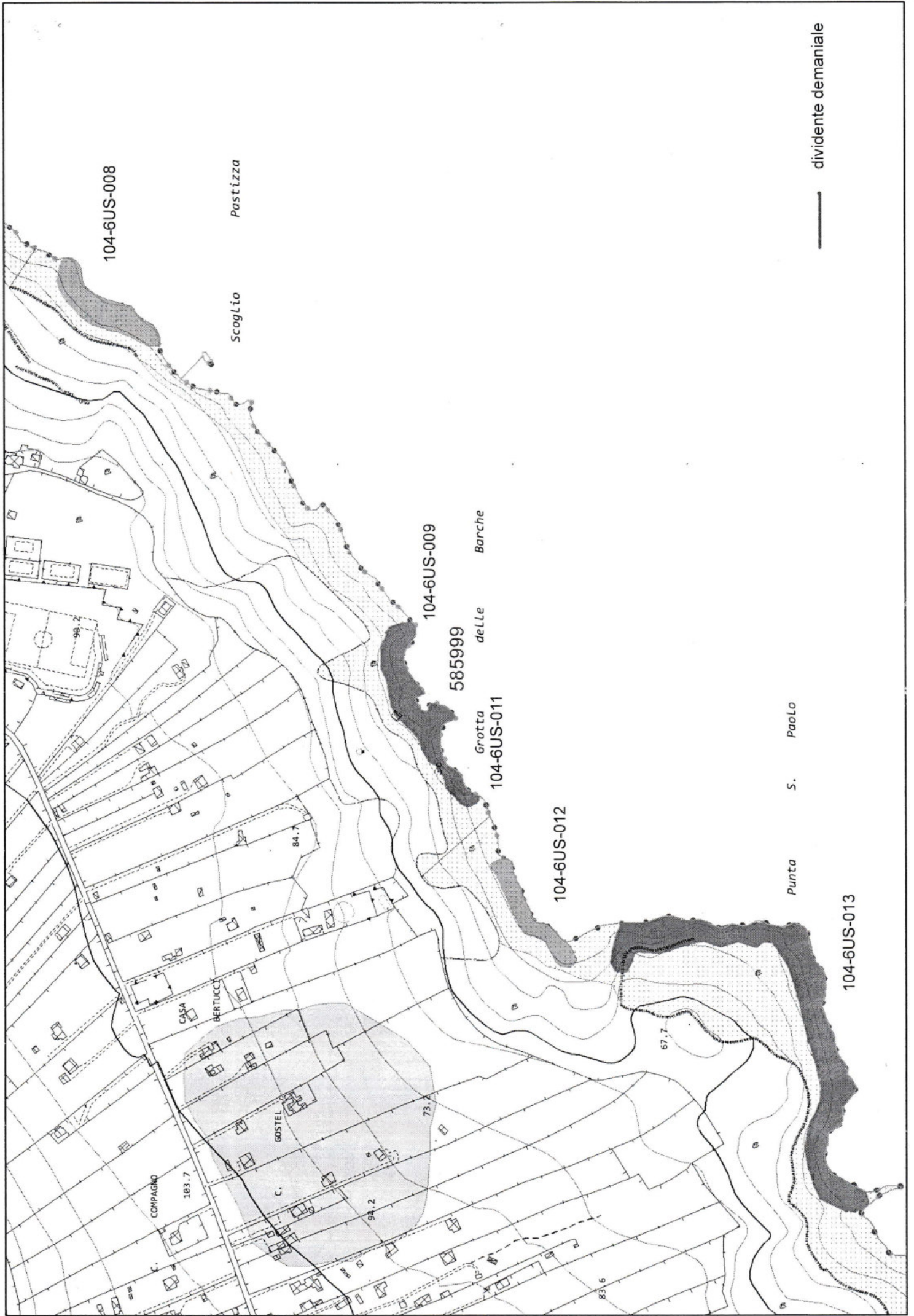
104-6US-030

104-6US-018

104-6US-031



— dividente demaniale



104-6US-008

Pastizza

Scoglio

104-6US-009

585999

Barche

Grotta delle

104-6US-011

104-6US-012

S. Paolo

Punta

104-6US-013

dividente demaniale