



Convenzione D.D. n°13 del 8/05/2019
tra la Città Metropolitana di Palermo
l'Unione dei Comuni "Madonie" e
l'Ufficio Speciale per la Progettazione

REGIONE SICILIANA
PRESIDENZA



UNIONE DEI COMUNI
"MADONIE"



CITTA' METROPOLITANA DI
PALERMO



VISTI ED APPROVAZIONI

Città Metropolitana di Palermo
Area Viabilità-Edilizia-BB.CC.
Direzione Viabilità

VISTO:

Si convalida e si esprime parere
favorevole all'approvazione tecnica

n° _____ del _____

IL RUP


ing. Elio Venturella

PROGETTO ESECUTIVO

**Lavori di sistemazione e messa in sicurezza in tratti saltuari del
piano viario della S.P. n° 54 di Piano Battaglia e S.P. n° 113
Circonvallazione di Piano Battaglia**

CUP : 47H170142002

CIG :



Palermo, li

C 04 05	SP 54 KM 19+500 - Stato di fatto	
REVISIONE	DATA	SCALA
	18 DIC. 2020	

Gruppo di Progettazione:

Progettista ing. Leonardo Santoro

Progettista ing. Raul Gavazzi

Coord. Sicurezza geom. Francesco Pio Sunseri

C.T.P. arch. Lorenzo La Mantia

C.T.P. geom. Salvatore Chiommino

C.T.P. geol. Francesco Manuli

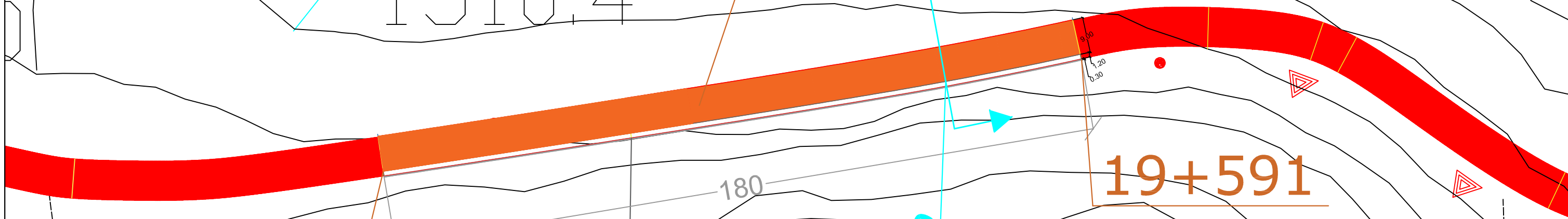
C.T.P. Sig.ra. Schiano di Cola Marika



Ammaloramento della pavimentazione stradale
ml 181 x 9

1510,4

1495,2



19+410

19+591

19+500

**Cedimento terrapieno con parziali
distacchi di materiale di medie dimensioni
che invadono la sede stradale**

1618,9

STRADA PROVINCIALE n. 54
Intervento dal km 19+410 al km 19+590

Sezione stradale tipo n.05 al km 19+500
STATO DI FATTO

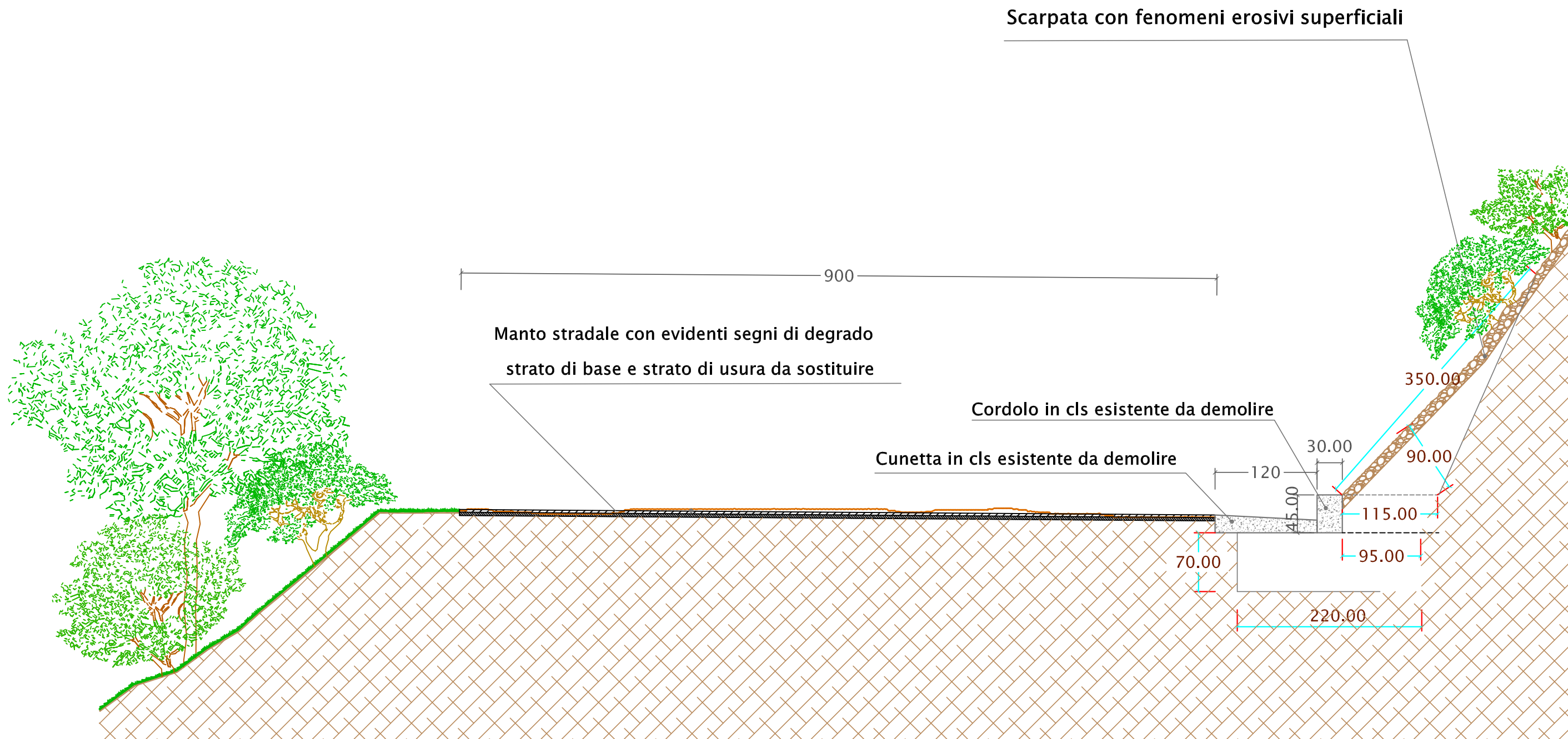
DATA:
SCALA: 1:1000

VOLUMI

Scavo = mc 704.09

Demolizioni = mc 67.88

Scarificazione = mc 48.87



STRADA PROVINCIALE n. 54
Intervento dal km 19+410 al km 19+591

Sezione stradale tipo n.05 al km 19+500
STATO DI FATTO

DATA:
SCALA: 1:50

SP 54 - PROFILO LONGITUDINALE

SP 54 KM 19+500

